

## КАРТА-ПЛАН ТЕРРИТОРИИ

### Пояснительная записка

#### 1. Сведения о территории выполнения комплексных кадастровых работ:

*Российская Федерация, Ярцевский муниципальный округ Смоленской области, г. Ярцево, кадастровый квартал 67:25:0010416*

(наименование субъекта Российской Федерации, муниципального образования, населенного пункта, уникальные учетные номера кадастровых кварталов, иные сведения, позволяющие определить местоположение территории, на которой выполняются комплексные кадастровые работы, например, наименование садоводческого или огороднического некоммерческого товарищества, гаражного кооператива, элемента планировочной структуры)

#### 2. Основания выполнения комплексных кадастровых работ:

Наименование, дата и номер документа, на основании которого выполняются комплексные кадастровые работы:

*Соглашением о предоставлении из федерального бюджета субсидий, в том числе грантов в форме субсидий, юридическим лицам, индивидуальным предпринимателям, а также физическим лицам № 321-20-2025-002 от 30 января 2025 г.*

#### 3. Дата подготовки карты-плана территории: 1 сентября 2025 г.

#### 4. Сведения о заказчике(ах) комплексных кадастровых работ:

В отношении юридического лица, органа местного самоуправления муниципального района, муниципального округа или городского округа либо уполномоченного исполнительного органа государственной власти субъекта Российской Федерации:

полное или сокращенное (в случае, если имеется) наименование: Управление Росреестра по Смоленской области

основной государственный регистрационный номер: 1046758340507

идентификационный номер налогоплательщика: 6730055050

В отношении физического лица или представителя физических или юридических лиц:

фамилия, имя, отчество (последнее - при наличии): —

страховой номер индивидуального лицевого счета в системе обязательного пенсионного страхования Российской Федерации (СНИЛС): —

Наименование и реквизиты документа, подтверждающие полномочия представителя заказчика(ов) комплексных кадастровых работ:

—

Адрес электронной почты (для направления уведомления о результатах внесения сведений в Единый государственный реестр недвижимости):

—

#### 5. Сведения об исполнителе комплексных кадастровых работ:

Полное или сокращенное (в случае, если имеется) наименование и адрес юридического лица, с которым заключен государственный или муниципальный контракт либо договор подряда на выполнение комплексных кадастровых работ:

Филиал ППК "Роскадастр" по Смоленской области, адрес: 214025, Смоленск г, Полтавская ул, Дом 8

Фамилия, имя. отчество кадастрового инженера (последнее - при наличии):

Аглиуллина Венера Рифгатовна

и основной государственный регистрационный номер кадастрового инженера индивидуального предпринимателя (ОГРНИП):

—

Страховой номер индивидуального лицевого счета в системе обязательного пенсионного страхования Российской Федерации (СНИЛС) кадастрового инженера:

108-200-921-08

Уникальный реестровый номер кадастрового инженера в реестре саморегулируемой организации кадастровых инженеров и дата внесения сведений о физическом лице в такой реестр:

А-1700, 5 июля 2016 г.

Полное или (в случае, если имеется) сокращенное наименование саморегулируемой организации кадастровых инженеров, членом которой является кадастровый инженер:

Ассоциация "Союз кадастровых инженеров"

Контактный телефон:

79872900307, 89053156360

Почтовый адрес и адрес электронной почты, по которым осуществляется связь с кадастровым инженером:

г. Казань, ул. Шуртыгина, д.3, помещение №21 (2 этаж), fvenera17@mail.ru

6. Перечень документов, использованных при подготовке карты-плана территории:

№ п/п	Реквизиты документа				
	Вид	Дата	Номер	Наименование	Иные сведения
1	2	3	4	5	6
1	ПРОЧИЕ, выдан: Публично-правовая компания «Роскадастр»	6 февраля 2024 г.	170-3166/2024-В	Выписка о пунктах государственной геодезической сети	—
2	Иной документ, выдан: Администрация муниципального образования «Ярцевский район» Смоленской области	26 мая 2023 г.	0697	Правила землепользования и застройки Ярцевского городского поселения Ярцевского района Смоленской области	—
3	Иной документ, выдан: Администрация муниципального образования «Ярцевский район» Смоленской области	26 мая 2023 г.	0697	Правила землепользования и застройки Ярцевского городского поселения Ярцевского района Смоленской области	Масштаб: 1:5000 Дата создания: 26 мая 2023 г.
4	Кадастровый план территории, выдан: Филиал публично-правовой компании "Роскадастр" по Смоленской области	28 августа 2025 г.	КУВИ-001/2025-164488256	Кадастровый план территории	—

7. Пояснения к карте-плану территории:

#### Пояснительная записка

Комплексные кадастровые работы были проведены на основании Соглашения о предоставлении из федерального бюджета субсидий, в том числе грантов в форме субсидий, юридическим лицам, индивидуальным предпринимателям, а также физическим лицам №321-20-2025-002 на территории Смоленской области от 30.01.2025г.

Правила землепользования и застройки Ярцевского городского поселения Ярцевского района Смоленской области утверждены постановлением Администрации муниципального образования «Ярцевский район» Смоленской области №0697 от 26.05.2023 г., информация размещена <https://fgistp.economy.gov.ru> и действуют в соответствии с положениями Закона Смоленской области от 10.06.2024 № 133-з.

Согласно части 3 статьи 42.8 Закона №221-ФЗ в ходе выполнения ККР о отношении кадастрового квартала 67:25:0010416 при уточнении местоположения границ земельных участков (в том числе в целях исправления реестровой ошибки в описании местоположения границ земельного участка) их площадь не уменьшалась более чем на 10%, увеличивалась не более чем на величину предельного минимального размера земельного участка, установленного ПЗЗ для определенных территориальных зон, не увеличивалась более чем на 10%, если предельный минимальный размер не установлен.

В Акте согласования указываются точки или части границ земельных участков, местоположение которых уточнено и подлежит согласованию согласно части 1 статьи 39 Федерального закона от 24.07.2007г №221-ФЗ. Если земельный участок граничит с землями, находящимися в государственной или муниципальной собственности (не с земельными участками), то согласование местоположения в отношении такой части границы согласно Закону о кадастре не проводится. Разъяснения приведены в Письме Министерства экономического развития РФ от 8 октября 2013 г. № ОГ-Д23-5470 «О подготовке межевого плана и проведении процедуры согласования местоположения границ земельного участка», а также в Письме Росреестра от 17.11.2020 №13-00408/20 «О согласовании местоположения границ земельных участков».

Сведения о кадастровом инженере:

1. Аглиуллина Венера Рифгатовна;
2. СНИЛС 108-200-921 08;
3. Номер регистрации в государственном реестре лиц, осуществляющих кадастровую деятельность: 20818;
4. Контактный телефон: 89053156360
5. Почтовый адрес и адрес электронной почты, по которым осуществляется связь с кадастровым инженером: РТ, г. Казань, ул. Шуртыгина, д. 3, помещение №21 (2 этаж); fvenera17@mail.ru;
6. Сокращенное наименование юридического лица, работником которого является кадастровый инженер: ООО «Центр экспертизы и кадастра», расположенное по адресу: РТ, г. Казань, ул. Шуртыгина, д. 3, помещение №21 (2 этаж);
7. Наименование саморегулируемой организации кадастровых инженеров, членом которой является кадастровый инженер: Ассоциация «Союз кадастровых инженеров», номер в государственном реестре саморегулируемых организаций кадастровых инженеров №001 от 05.07.2016г, реестровый номер А-1700, дата включения кадастрового инженера в реестр членов Ассоциации СКИ 07.11.2017г.;
8. Номер и дата заключения договора на выполнение кадастровых работ: Договора субподряда на выполнение комплексных кадастровых работ от «12» марта 2024г.

Сведения о пунктах геодезической сети и средствах измерений								
1. Сведения о пунктах геодезической сети:								
№ п/п	Вид геодезической сети	Название пункта геодезической сети и тип знака	Система координат пункта геодезической сети	Координаты пункта, м		Дата обследования 6 февраля 2024 г.		
						Сведения о состоянии		
				X	Y	наружного знака пункта	центра пункта	марки центра пункта
1	2	3	4	5	6	7	8	9
1	Геодезическая сеть сгущения. 4	Школа, геознак на зд., неизвестен, б/№	МСК-67, зона 1	491 697,11	1 263 035,80	Утрачен	Утрачен	Не обнаружен
2	Геодезическая сеть сгущения. 3	Городок, сигн., 23.000 м, 1, б/№		493 153,30	1 266 105,17		Не обнаружен	
3	Геодезическая сеть сгущения. 3	Пронькино П, сигн., 23.900 м, 1, б/№		487 807,17	1 266 179,35	Не обнаружен		
2. Сведения об использованных средствах измерений:								
№ п/п	Наименование и обозначение типа средства измерений - прибора (инструмента, аппаратуры)		Заводской или серийный номер средства измерений	Реквизиты свидетельства о поверке прибора (инструмента, аппаратуры) и (или) срок действия поверки				
1	2		3	4				
1	Аппаратура геодезическая спутниковая PrinCe i30		3491933	№С-ГФК/30-08-2024/366349251 от 30.08.2024г.				
2	Аппаратура геодезическая спутниковая PrinCe i50		3656338	№С-ГКФ/08-02-2024/315262809 от 08.02.2024г.				

### Сведения об уточняемых земельных участках

<b>1. Сведения о характерных точках границ уточняемого земельного участка с кадастровым номером _____ :</b> Система координат _____ Зона № _____							
Обоз- начение харак- терных точек границ	Координаты, м				Метод определения координат	Формулы, примененные для расчета средней квадратической погрешности определения координат характерных точек границ (Mt), с подставленными в такие формулы значениями и итоговые (вычисленные) значения Mt, м	Описание закрепления точки
	содержатся в Едином государственном реестре недвижимости		определены в результате выполнения комплексных кадастровых работ				
	X	Y	X	Y			
1	2	3	4	5	6	7	8
<b>2. Сведения о частях границ уточняемого земельного участка с кадастровым номером _____ :</b>							
Обозначение части границ		Горизонтальное проложение (S), м	Описание прохождения части границ	Сведения о согласовании местоположения границ (согласовано/спорное)			
от т.	до т.						
1	2	3	4	5			
<b>3. Сведения о характеристиках уточняемого земельного участка с кадастровым номером _____ :</b>							
№ п/п	Наименование характеристики земельного участка			Значение характеристики			
1	2			3			
1.	Адрес земельного участка						
1.1.	Сведения о местоположении земельного участка (при отсутствии адреса) в структурированном в соответствии с федеральной информационной адресной системой виде						
1.2.	Дополнительные сведения о местоположении земельного участка						
2.	Площадь земельного участка ± величина погрешности определения (вычисления) площади ( $P \pm \Delta P$ ), м <sup>2</sup>						
3.	Формула, примененная для вычисления предельной погрешности определения площади земельного участка, с подставленными значениями и итоговые (вычисленные) значения						
4.	Площадь земельного участка согласно сведениям Единого государственного реестра недвижимости (Ркад), м <sup>2</sup>						
5.	Оценка расхождения Р и Ркад ( $P - P_{кад}$ ), м <sup>2</sup>						

1	2	3
6.	Предельный минимальный и максимальный размеры земельного участка (Рмин и Рмакс), м <sup>2</sup>	
7.	Вид (виды) разрешенного использования	
7.1.	Дополнительные сведения об использовании земельного участка	
8.	Кадастровый или иной государственный учетный номер (инвентарный) здания, сооружения, объекта незавершенного строительства, расположенного на земельном участке	
9.	Сведения о земельных участках (землях общего пользования, территории общего пользования), посредством которых обеспечивается доступ	
10.	Иные сведения	
<b>4. Пояснения к сведениям об уточняемом земельном участке с кадастровым номером _____:</b>		
1.		

## Сведения об образуемых земельных участках

<b>1. Сведения о характерных точках границ образуемого земельного участка</b> _____ : <div style="text-align: right;">обозначение земельного участка</div>					
Система координат _____				Зона № _____	
Обоз- начение харак- терных точек границ	Координаты, м		Метод определения координат	Формулы, примененные для расчета средней квадратической погрешности определения координат характерных точек границ (Mt), с подставленными в такие формулы значениями и итоговые (вычисленные) значения Mt, м	Описание закрепления точки
	X	Y			
1	2	3	4	5	6
<b>2. Сведения о частях границ образуемого земельного участка</b> _____ : <div style="text-align: right;">обозначение земельного участка</div>					
Обозначение части границ		Горизонтальное проложение (S), м	Описание прохождения части границ	Сведения о согласовании местоположения границ (согласовано/спорное)	
от т.	до т.				
1	2	3	4	5	
<b>3. Сведения о характеристиках образуемого земельного участка</b> _____ : <div style="text-align: right;">обозначение земельного участка</div>					
№ п/п	Наименование характеристики земельного участка		Значение характеристики		
1	2		3		
1.	Адрес земельного участка				
1.1.	Сведения о местоположении земельного участка (при отсутствии адреса) в структурированном в соответствии с федеральной информационной адресной системой виде				
1.2.	Дополнительные сведения о местоположении земельного участка				
2.	Категория земель				
3.	Вид (виды) разрешенного использования				
3.1.	Дополнительные сведения об использовании земельного участка				
4.	Реестровый номер границ территориальной зоны или в случае отсутствия такого реестрового номера ее индивидуальное обозначение (вид, тип, номер, индекс)				
5.	Площадь земельного участка ± величина погрешности определения (вычисления) площади ( $P \pm \Delta P$ ), м²				

1	2	3
6.	Формула, примененная для вычисления предельной погрешности определения площади земельного участка, с подставленными значениями и итоговые (вычисленные) значения	
7.	Предельный минимальный и максимальный размеры земельного участка (Рмин) и (Рмакс), м²	
8.	Кадастровый или иной государственный учетный номер (инвентарный) объекта недвижимости, расположенного на образуемом земельном участке	
9.	Кадастровые номера исходных земельных участков	
9.1.	Кадастровый номер входящего в состав земельного участка, представляющего собой единое землепользование (номер контура многоконтурного земельного участка), преобразование которого осуществляется	
9.2.	Кадастровые номера земельных участков, исключаемых из состава измененного (исходного) земельного участка, представляющего собой единое землепользование	
9.3.	Кадастровый или иной государственный учетный номер (инвентарный) объекта недвижимости, расположенного на измененном земельном участке	
10.	Условный номер земельного участка	
11.	Учетный номер проекта межевания территории	
12.	Дополнительные сведения об образовании земельного участка	
13.	Сведения о земельных участках (землях общего пользования, территории общего пользования), посредством которых обеспечивается доступ	
14.	Иные сведения	
4. Пояснения к сведениям об образуемом земельном участке _____ :		
_____ обозначение земельного участка		
1.		



Сведения об уточняемых земельных участках, необходимые для исправления реестровых ошибок в сведениях о местоположении их границ							
1. Сведения о характерных точках границ уточняемого земельного участка с кадастровым номером					67:25:0010416:782		
Система координат		МСК-67, зона 1			Зона № 1		
Обоз- начение харак- терных точек границ	Координаты, м				Метод определения координат	Формулы, примененные для расчета средней квадратической погрешности определения координат характерных точек границ (Mt), с подставленными в такие формулы значениями и итоговые (вычисленные) значения Mt, м	Описание закрепления точки
	содержатся в Едином государственном реестре недвижимости		определены в результате выполнения комплексных кадастровых работ				
	X	Y	X	Y			
1	2	3	4	5	6	7	8
1	491 914,62	1 265 979,43	491 914,62	1 265 979,43	—	0,10	—
2	491 909,23	1 265 992,26	491 909,23	1 265 992,26			
3	491 897,92	1 265 988,00	491 897,92	1 265 988,00			
4	491 901,80	1 265 974,14	491 901,80	1 265 974,14			
5	491 898,37	1 265 972,72	491 898,37	1 265 972,72			Долговременный межевой знак
6	491 889,03	1 265 968,87	491 889,03	1 265 968,87			Закрепление отсутствует
7	491 880,85	1 265 960,62	491 880,85	1 265 960,62			Временный межевой знак
8	491 877,66	1 265 957,40	491 877,66	1 265 957,40			Закрепление отсутствует
9	491 878,77	1 265 951,97	491 878,77	1 265 951,97			Долговременный межевой знак
10	491 879,20	1 265 951,96	491 879,20	1 265 951,96			
11	491 885,25	1 265 943,45	491 885,25	1 265 943,45			
12	491 886,46	1 265 941,77	491 886,46	1 265 941,77			
13	491 887,16	1 265 942,07	491 887,16	1 265 942,07			
14	491 897,99	1 265 945,33	491 897,99	1 265 945,33			
15	491 904,68	1 265 947,99	491 904,68	1 265 947,99			
16	491 923,48	1 265 955,45	491 923,48	1 265 955,45			

1	2	3	4	5	6	7	8
17	491 924,51	1 265 955,86	491 924,51	1 265 955,86	—	0,10	—
1	491 914,62	1 265 979,43	491 914,62	1 265 979,43			

2. Сведения о частях границ уточняемого земельного участка с кадастровым номером 67:25:0010416:782 :

Обозначение части границ		Горизонтальное проложение (S), м	Описание прохождения части границ	Сведения о согласовании местоположения границ (согласовано/спорное)
от т.	до т.			
1	2	3	4	5
1	2	13,92	—	согласовано
2	3	12,09		
3	4	14,39		
4	5	3,71		
5	6	10,10		
6	7	11,62		
7	8	4,53		
8	9	5,54		
9	10	0,43		
10	11	10,44		
11	12	2,07		
12	13	0,76		
13	14	11,31		
14	15	7,20		
15	16	20,23		
16	17	1,11		
17	1	25,56		

3. Сведения о характеристиках уточняемого земельного участка с кадастровым номером 67:25:0010416:782 :

№ п/п	Наименование характеристики	Значение характеристики
1	2	3
1.	Адрес земельного участка	—
1.1.	Сведения о местоположении земельного участка (при отсутствии адреса) в структурированном в соответствии с федеральной информационной адресной системой виде	215800, Российская Федерация, Смоленская область, Ярцевский м.о., Ярцево г, Зеленая ул, д 34
1.2.	Дополнительные сведения о местоположении земельного участка	—
2.	Площадь земельного участка ± величина погрешности определения (вычисления) площади ( $P \pm \Delta P$ ), м²	1 200 ± 12,00

1	2				3		
3.	Формула, примененная для вычисления предельной погрешности определения площади земельного участка, с подставленными значениями и итоговые (вычисленные) значения				3,5*0,10*√(1 200,00) = 12		
4.	Площадь земельного участка согласно сведениям Единого государственного реестра недвижимости (Ркад), м²				1 200,00		
5.	Оценка расхождения Р и Ркад (Р - Ркад), м²				0		
6.	Предельный минимальный и максимальный размеры земельного участка (Рмин и Рмакс), м²				— —		
7.	Кадастровый или иной государственный учетный номер (инвентарный) здания, сооружения, объекта незавершенного строительства, расположенного на земельном участке				—		
8.	Вид (виды) разрешенного использования				под жилой дом после пожара (фундамент)		
8.1.	Дополнительные сведения об использовании земельного участка				—		
9.	Сведения о земельных участках (землях общего пользования, территории общего пользования), посредством которых обеспечивается доступ				Земли общего пользования		
10.	Иные сведения				—		
4. Пояснения к сведениям об уточняемом земельном участке с кадастровым номером					67:25:0010416:782 :		
1.	—						
1. Сведения о характерных точках границ уточняемого земельного участка с кадастровым номером					67:25:0010416:780 :		
Система координат МСК-67, зона 1					Зона № 1		
Обоз- начение харак- терных точек границ	Координаты, м				Метод определения координат	Формулы, примененные для расчета средней квадратической погрешности определения координат характерных точек границ (Mt), с подставленными в такие формулы значениями и итоговые (вычисленные) значения Mt, м	Описание закрепления точки
	содержатся в Едином государственном реестре недвижимости		определены в результате выполнения комплексных кадастровых работ				
	X	Y	X	Y			
1	2	3	4	5	6	7	8
1	492 213,52	1 266 104,72	492 213,52	1 266 104,72	—	0,10	Закрепление отсутствует
2	492 224,06	1 266 125,02	492 224,06	1 266 125,02			
3	492 229,51	1 266 149,36	492 229,51	1 266 149,36			

1	2	3	4	5	6	7	8
4	492 227,98	1 266 149,22	492 227,98	1 266 149,22	—	0,10	Закрепление отсутствует
5	492 226,17	1 266 149,06	492 226,17	1 266 149,06			
6	492 223,84	1 266 148,85	492 223,84	1 266 148,85			
7	492 208,03	1 266 147,44	492 208,03	1 266 147,44			
16	492 197,12	1 266 146,47	492 197,12	1 266 146,47			
17	492 167,06	1 266 140,98	492 167,06	1 266 140,98			
18	492 167,81	1 266 138,88	492 167,81	1 266 138,88			
9	492 177,19	1 266 113,74	492 177,19	1 266 113,74			
10	492 183,34	1 266 103,13	492 183,34	1 266 103,13			
11	492 201,37	1 266 107,31	492 201,37	1 266 107,31			
12	492 201,88	1 266 098,28	492 201,88	1 266 098,28			
13	492 204,99	1 266 098,65	492 204,99	1 266 098,65			
14	492 207,33	1 266 100,62	492 207,33	1 266 100,62			
15	492 207,87	1 266 103,39	492 207,87	1 266 103,39			
1	492 213,52	1 266 104,72	492 213,52	1 266 104,72			

2. Сведения о частях границ уточняемого земельного участка с кадастровым номером
67:25:0010416:780
:

Обозначение части границ		Горизонтальное проложение (S), м	Описание прохождения части границ	Сведения о согласовании местоположения границ (согласовано/спорное)
от т.	до т.			
1	2	3	4	5
1	2	22,87	—	согласовано
2	3	24,94		
3	4	1,54		
4	5	1,82		
5	6	2,34		
6	7	15,87		
7	16	10,95		
16	17	30,56		
17	18	2,23		
18	9	26,83		
9	10	12,26		
10	11	18,51		
11	12	9,04		
12	13	3,13		
13	14	3,06		

1	2	3	4	5
14	15	2,82	—	согласовано
15	1	5,80		
3. Сведения о характеристиках уточняемого земельного участка с кадастровым номером				67:25:0010416:780 :
№ п/п	Наименование характеристики		Значение характеристики	
1	2		3	
1.	Адрес земельного участка		—	
1.1.	Сведения о местоположении земельного участка (при отсутствии адреса) в структурированном в соответствии с федеральной информационной адресной системой виде		215800, Российская Федерация, Смоленская область, Ярцевский р-н, Ярцево г, Кольцевая ул, д 26	
1.2.	Дополнительные сведения о местоположении земельного участка		—	
2.	Площадь земельного участка ± величина погрешности определения (вычисления) площади (Р ± ΔР), м²		2 064 ± 16,00	
3.	Формула, примененная для вычисления предельной погрешности определения площади земельного участка, с подставленными значениями и итоговые (вычисленные) значения		3,5*0,10*√(2 064,00) = 16	
4.	Площадь земельного участка согласно сведениям Единого государственного реестра недвижимости (Ркад), м²		2 064,00	
5.	Оценка расхождения Р и Ркад (Р - Ркад), м²		0	
6.	Предельный минимальный и максимальный размеры земельного участка (Рмин и Рмакс), м²		— —	
7.	Кадастровый или иной государственный учетный номер (инвентарный) здания, сооружения, объекта незавершенного строительства, расположенного на земельном участке		—	
8.	Вид (виды) разрешенного использования		Для индивидуального жилищного строительства	
8.1.	Дополнительные сведения об использовании земельного участка		—	
9.	Сведения о земельных участках (землях общего пользования, территории общего пользования), посредством которых обеспечивается доступ		Земли общего пользования	
10.	Иные сведения		—	
4. Пояснения к сведениям об уточняемом земельном участке с кадастровым номером				67:25:0010416:780 :
1.	—			

1. Сведения о характерных точках границ уточняемого земельного участка с кадастровым номером					67:25:0010416:768			:
Система координат			МСК-67, зона 1		Зона №			1
Обоз- начение харак- терных точек границ	Координаты, м				Метод определения координат	Формулы, примененные для расчета средней квадратической погрешности определения координат характерных точек границ (Mt), с подставленными в такие формулы значениями и итоговые (вычисленные) значения Mt, м	Описание закрепления точки	
	содержатся в Едином государственном реестре недвижимости		определены в результате выполнения комплексных кадастровых работ					
	X	Y	X	Y				
1	2	3	4	5	6	7	8	
9	492 007,93	1 266 192,59	492 007,93	1 266 192,59	—	0,10	Долговременный межевой знак	
10	492 011,46	1 266 199,47	492 011,46	1 266 199,47			Временный межевой знак	
11	491 975,36	1 266 212,53	491 975,36	1 266 212,53				
12	491 970,95	1 266 213,03	491 970,95	1 266 213,03				
13	491 967,97	1 266 213,36	491 967,97	1 266 213,36				
5	491 965,77	1 266 187,83	491 965,77	1 266 187,83				
2	491 996,16	1 266 189,62	491 996,16	1 266 189,62			Долговременный межевой знак	
9	492 007,93	1 266 192,59	492 007,93	1 266 192,59				
2. Сведения о частях границ уточняемого земельного участка с кадастровым номером					67:25:0010416:768			:
Обозначение части границ		Горизонтальное проложение (S), м	Описание прохождения части границ		Сведения о согласовании местоположения границ (согласовано/спорное)			
от т.	до т.							
1	2	3	4		5			
9	10	7,73	—		согласовано			
10	11	38,39						
11	12	4,44						
12	13	3,00						
13	5	25,62						
5	2	30,44						
2	9	12,14						

3. Сведения о характеристиках уточняемого земельного участка с кадастровым номером 67:25:0010416:768 :		
№ п/п	Наименование характеристики	Значение характеристики
1	2	3
1.	Адрес земельного участка	—
1.1.	Сведения о местоположении земельного участка (при отсутствии адреса) в структурированном в соответствии с федеральной информационной адресной системой виде	215800, Российская Федерация, Смоленская область, Ярцевский р-н, Ярцево г, 8 Марта ул, д 33
1.2.	Дополнительные сведения о местоположении земельного участка	—
2.	Площадь земельного участка ± величина погрешности определения (вычисления) площади ( $P \pm \Delta P$ ), м²	$775 \pm 10,00$
3.	Формула, примененная для вычисления предельной погрешности определения площади земельного участка, с подставленными значениями и итоговые (вычисленные) значения	$3,5 * 0,10 * \sqrt{(775,00)} = 10$
4.	Площадь земельного участка согласно сведениям Единого государственного реестра недвижимости (Ркад), м²	775,00
5.	Оценка расхождения Р и Ркад ( $P - P_{кад}$ ), м²	0
6.	Предельный минимальный и максимальный размеры земельного участка (Рмин и Рмакс), м²	— —
7.	Кадастровый или иной государственный учетный номер (инвентарный) здания, сооружения, объекта незавершенного строительства, расположенного на земельном участке	—
8.	Вид (виды) разрешенного использования	Под индивидуальный жилой дом
8.1.	Дополнительные сведения об использовании земельного участка	—
9.	Сведения о земельных участках (землях общего пользования, территории общего пользования), посредством которых обеспечивается доступ	Земли общего пользования
10.	Иные сведения	—
4. Пояснения к сведениям об уточняемом земельном участке с кадастровым номером 67:25:0010416:768 :		
1.	—	

1. Сведения о характерных точках границ уточняемого земельного участка с кадастровым номером

67:25:0010416:767

:

Система координат

МСК-67, зона 1

Зона №

1

Обоз- начение харак- терных точек границ	Координаты, м				Метод определения координат	Формулы, примененные для расчета средней квадратической погрешности определения координат характерных точек границ (Mt), с подставленными в такие формулы значениями и итоговые (вычисленные) значения Mt, м	Описание закрепления точки
	содержатся в Едином государственном реестре недвижимости		определены в результате выполнения комплексных кадастровых работ				
	X	Y	X	Y			
1	2	3	4	5	6	7	8
1	491 995,25	1 266 172,22	491 995,25	1 266 172,22	—	0,10	Долговременный межевой знак
2	491 996,16	1 266 189,62	491 996,16	1 266 189,62			Временный межевой знак
5	491 965,77	1 266 187,83	491 965,77	1 266 187,83			
6	491 964,89	1 266 167,01	491 964,89	1 266 167,01			
7	491 967,25	1 266 167,48	491 967,25	1 266 167,48			
8	491 976,48	1 266 168,76	491 976,48	1 266 168,76			
1	491 995,25	1 266 172,22	491 995,25	1 266 172,22			Долговременный межевой знак

2. Сведения о частях границ уточняемого земельного участка с кадастровым номером

67:25:0010416:767

:

Обозначение части границ		Горизонтальное проложение (S), м	Описание прохождения части границ	Сведения о согласовании местоположения границ (согласовано/спорное)
от т.	до т.			
1	2	3	4	5
1	2	17,42	—	согласовано
2	5	30,44		
5	6	20,84		
6	7	2,41		
7	8	9,32		
8	1	19,09		

3. Сведения о характеристиках уточняемого земельного участка с кадастровым номером

67:25:0010416:767

:

№ п/п	Наименование характеристики	Значение характеристики
1	2	3



1	2	3
1.	Адрес земельного участка	—
1.1.	Сведения о местоположении земельного участка (при отсутствии адреса) в структурированном в соответствии с федеральной информационной адресной системой виде	215800, Российская Федерация, Смоленская область, Ярцевский р-н, Ярцево г, 8 Марта ул, д 31
1.2.	Дополнительные сведения о местоположении земельного участка	—
2.	Площадь земельного участка $\pm$ величина погрешности определения (вычисления) площади ( $P \pm \Delta P$ ), м <sup>2</sup>	$580 \pm 8,00$
3.	Формула, примененная для вычисления предельной погрешности определения площади земельного участка, с подставленными значениями и итоговые (вычисленные) значения	$3,5*0,10*\sqrt{(580,00)} = 8$
4.	Площадь земельного участка согласно сведениям Единого государственного реестра недвижимости (Ркад), м <sup>2</sup>	580,00
5.	Оценка расхождения Р и Ркад ( $P - P_{кад}$ ), м <sup>2</sup>	0
6.	Предельный минимальный и максимальный размеры земельного участка ( $P_{мин}$ и $P_{макс}$ ), м <sup>2</sup>	— —
7.	Кадастровый или иной государственный учетный номер (инвентарный) здания, сооружения, объекта незавершенного строительства, расположенного на земельном участке	—
8.	Вид (виды) разрешенного использования	Под строительство индивидуального жилого дома
8.1.	Дополнительные сведения об использовании земельного участка	—
9.	Сведения о земельных участках (землях общего пользования, территории общего пользования), посредством которых обеспечивается доступ	Земли общего пользования
10.	Иные сведения	—
<b>4. Пояснения к сведениям об уточняемом земельном участке с кадастровым номером</b>		<b>67:25:0010416:767 :</b>
1.	—	

1. Сведения о характерных точках границ уточняемого земельного участка с кадастровым номером					67:25:0010416:766			:
Система координат					МСК-67, зона 1			Зона № 1
Обозначение характерных точек границ	Координаты, м				Метод определения координат	Формулы, примененные для расчета средней квадратической погрешности определения координат характерных точек границ (Mt), с подставленными в такие формулы значениями и итоговые (вычисленные) значения Mt, м	Описание закрепления точки	
	содержатся в Едином государственном реестре недвижимости		определены в результате выполнения комплексных кадастровых работ					
	X	Y	X	Y				
1	2	3	4	5	6	7	8	
1	491 933,01	1 266 064,07	491 933,01	1 266 064,07	—	0,10	Временный межевой знак	
2	491 916,66	1 266 097,63	491 916,66	1 266 097,63				
1	491 893,04	1 266 091,35	491 893,04	1 266 091,35				
2	491 903,55	1 266 051,54	491 903,55	1 266 051,54				
1	491 933,01	1 266 064,07	491 933,01	1 266 064,07				
2. Сведения о частях границ уточняемого земельного участка с кадастровым номером					67:25:0010416:766			:
Обозначение части границ		Горизонтальное проложение (S), м	Описание прохождения части границ		Сведения о согласовании местоположения границ (согласовано/спорное)			
от т.	до т.							
1	2	3	4		5			
1	2	37,33	—		согласовано			
2	1	24,44						
1	2	41,17						
2	1	32,01						
3. Сведения о характеристиках уточняемого земельного участка с кадастровым номером					67:25:0010416:766			:
№ п/п	Наименование характеристики				Значение характеристики			
1	2				3			
1.	Адрес земельного участка				Российская Федерация, Смоленская область, муниципальный район Ярцевский, городское поселение Ярцевское, город Ярцево, улица Зеленая, дом 33			
1.1.	Сведения о местоположении земельного участка (при отсутствии адреса) в структурированном в соответствии с федеральной информационной адресной системой виде				—			
1.2.	Дополнительные сведения о местоположении земельного участка				—			

1	2				3		
2.	Площадь земельного участка ± величина погрешности определения (вычисления) площади (Р ± ΔР), м²				1 100 ± 12,00		
3.	Формула, примененная для вычисления предельной погрешности определения площади земельного участка, с подставленными значениями и итоговые (вычисленные) значения				3,5*0,10*√(1 100,00) = 12		
4.	Площадь земельного участка согласно сведениям Единого государственного реестра недвижимости (Ркад), м²				1 100,00		
5.	Оценка расхождения Р и Ркад (Р - Ркад), м²				0		
6.	Предельный минимальный и максимальный размеры земельного участка (Рмин и Рмакс), м²				— —		
7.	Кадастровый или иной государственный учетный номер (инвентарный) здания, сооружения, объекта незавершенного строительства, расположенного на земельном участке				—		
8.	Вид (виды) разрешенного использования				для строительства индивидуальных жилых домов		
8.1.	Дополнительные сведения об использовании земельного участка				—		
9.	Сведения о земельных участках (землях общего пользования, территории общего пользования), посредством которых обеспечивается доступ				Земли общего пользования		
10.	Иные сведения				—		
4. Пояснения к сведениям об уточняемом земельном участке с кадастровым номером					67:25:0010416:766 :		
1.	—						
1. Сведения о характерных точках границ уточняемого земельного участка с кадастровым номером					67:25:0010416:763 :		
Система координат					МСК-67, зона 1 Зона № 1		
Обозначение характерных точек границ	Координаты, м				Метод определения координат	Формулы, примененные для расчета средней квадратической погрешности определения координат характерных точек границ (Mt), с подставленными в такие формулы значениями и итоговые (вычисленные) значения Mt, м	Описание закрепления точки
	содержатся в Едином государственном реестре недвижимости		определены в результате выполнения комплексных кадастровых работ				
	X	Y	X	Y			
1	2	3	4	5	6	7	8

1	2	3	4	5	6	7	8
4	491 901,80	1 265 974,14	491 901,80	1 265 974,14	—	0,10	Долговременный межевой знак
3	491 897,92	1 265 988,00	491 897,92	1 265 988,00			—
2	491 893,17	1 266 004,97	491 893,17	1 266 004,97			Долговременный межевой знак
3	491 874,36	1 266 003,70	491 874,36	1 266 003,70			Временный межевой знак
4	491 865,85	1 266 002,96	491 865,85	1 266 002,96			
5	491 872,69	1 265 951,69	491 872,69	1 265 951,69			Долговременный межевой знак
9	491 878,77	1 265 951,97	491 878,77	1 265 951,97			
8	491 877,66	1 265 957,40	491 877,66	1 265 957,40			Закрепление отсутствует
7	491 880,85	1 265 960,62	491 880,85	1 265 960,62			
6	491 889,03	1 265 968,87	491 889,03	1 265 968,87			Временный межевой знак
5	491 898,37	1 265 972,72	491 898,37	1 265 972,72			Закрепление отсутствует
4	491 901,80	1 265 974,14	491 901,80	1 265 974,14			Долговременный межевой знак

2. Сведения о частях границ уточняемого земельного участка с кадастровым номером
67:25:0010416:763
:

Обозначение части границ		Горизонтальное проложение (S), м	Описание прохождения части границ	Сведения о согласовании местоположения границ (согласовано/спорное)
от т.	до т.			
1	2	3	4	5
4	3	14,39	—	согласовано
3	2	17,62		
2	3	18,85		
3	4	8,54		
4	5	51,72		
5	9	6,09		
9	8	5,54		
8	7	4,53		
7	6	11,62		
6	5	10,10		
5	4	3,71		

3. Сведения о характеристиках уточняемого земельного участка с кадастровым номером 67:25:0010416:763 :		
№ п/п	Наименование характеристики	Значение характеристики
1	2	3
1.	Адрес земельного участка	Российская Федерация, Смоленская область, муниципальный район Ярцевский, городское поселение Ярцевское, город Ярцево, улица Железнодорожная, земельный участок 31А
1.1.	Сведения о местоположении земельного участка (при отсутствии адреса) в структурированном в соответствии с федеральной информационной адресной системой виде	—
1.2.	Дополнительные сведения о местоположении земельного участка	—
2.	Площадь земельного участка $\pm$ величина погрешности определения (вычисления) площади ( $P \pm \Delta P$ ), м <sup>2</sup>	1 200 $\pm$ 12,00
3.	Формула, примененная для вычисления предельной погрешности определения площади земельного участка, с подставленными значениями и итоговые (вычисленные) значения	$3,5 * 0,10 * \sqrt{(1\ 200,00)} = 12$
4.	Площадь земельного участка согласно сведениям Единого государственного реестра недвижимости (Ркад), м <sup>2</sup>	1 200,00
5.	Оценка расхождения Р и Ркад ( $P - P_{кад}$ ), м <sup>2</sup>	0
6.	Предельный минимальный и максимальный размеры земельного участка ( $P_{мин}$ и $P_{макс}$ ), м <sup>2</sup>	— —
7.	Кадастровый или иной государственный учетный номер (инвентарный) здания, сооружения, объекта незавершенного строительства, расположенного на земельном участке	—
8.	Вид (виды) разрешенного использования	для индивидуального жилищного строительства
8.1.	Дополнительные сведения об использовании земельного участка	—
9.	Сведения о земельных участках (землях общего пользования, территории общего пользования), посредством которых обеспечивается доступ	Земли общего пользования
10.	Иные сведения	—
4. Пояснения к сведениям об уточняемом земельном участке с кадастровым номером 67:25:0010416:763 :		
1.	—	

1. Сведения о характерных точках границ уточняемого земельного участка с кадастровым номером67:25:0010416:762:

Система координатМСК-67, зона 1Зона №1

Обоз- начение харак- терных точек границ	Координаты, м				Метод определения координат	Формулы, примененные для расчета средней квадратической погрешности определения координат характерных точек границ (Mt), с подставленными в такие формулы значениями и итоговые (вычисленные) значения Mt, м	Описание закрепления точки
	содержатся в Едином государственном реестре недвижимости		определены в результате выполнения комплексных кадастровых работ				
	X	Y	X	Y			
1	2	3	4	5	6	7	8
5	491 872,69	1 265 951,69	491 872,69	1 265 951,69	—	0,10	Временный межевой знак
4	491 865,85	1 266 002,96	491 865,85	1 266 002,96			Долговременный межевой знак
6	491 833,97	1 266 000,21	491 833,97	1 266 000,21			
7	491 843,69	1 265 949,08	491 843,69	1 265 949,08			
8	491 863,69	1 265 951,62	491 863,69	1 265 951,62			
9	491 865,39	1 265 951,36	491 865,39	1 265 951,36			
5	491 872,69	1 265 951,69	491 872,69	1 265 951,69			Временный межевой знак

2. Сведения о частях границ уточняемого земельного участка с кадастровым номером67:25:0010416:762:

Обозначение части границ		Горизонтальное проложение (S), м	Описание прохождения части границ	Сведения о согласовании местоположения границ (согласовано/спорное)
от т.	до т.			
1	2	3	4	5
5	4	51,72	—	согласовано
4	6	32,00		
6	7	52,05		
7	8	20,16		
8	9	1,72		
9	5	7,31		

3. Сведения о характеристиках уточняемого земельного участка с кадастровым номером67:25:0010416:762:

№ п/п	Наименование характеристики	Значение характеристики
-------	-----------------------------	-------------------------

1	2	3
1.	Адрес земельного участка	—
1.1.	Сведения о местоположении земельного участка (при отсутствии адреса) в структурированном в соответствии с федеральной информационной адресной системой виде	Российская Федерация, Смоленская область, Ярцевский р-н, Ярцево г, Железнодорожная ул
1.2.	Дополнительные сведения о местоположении земельного участка	—
2.	Площадь земельного участка $\pm$ величина погрешности определения (вычисления) площади ( $P \pm \Delta P$ ), м <sup>2</sup>	$1\,571 \pm 14,00$
3.	Формула, примененная для вычисления предельной погрешности определения площади земельного участка, с подставленными значениями и итоговые (вычисленные) значения	$3,5*0,10*\sqrt{(1\,571,00)} = 14$
4.	Площадь земельного участка согласно сведениям Единого государственного реестра недвижимости (Ркад), м <sup>2</sup>	1 571,00
5.	Оценка расхождения Р и Ркад ( $P - P_{\text{кад}}$ ), м <sup>2</sup>	0
6.	Предельный минимальный и максимальный размеры земельного участка ( $P_{\text{мин}}$ и $P_{\text{макс}}$ ), м <sup>2</sup>	— —
7.	Кадастровый или иной государственный учетный номер (инвентарный) здания, сооружения, объекта незавершенного строительства, расположенного на земельном участке	—
8.	Вид (виды) разрешенного использования	Под индивидуальным жилым домом
8.1.	Дополнительные сведения об использовании земельного участка	—
9.	Сведения о земельных участках (землях общего пользования, территории общего пользования), посредством которых обеспечивается доступ	Земли общего пользования
10.	Иные сведения	—
<b>4. Пояснения к сведениям об уточняемом земельном участке с кадастровым номером</b>		<b>67:25:0010416:762 :</b>
1.	—	

1. Сведения о характерных точках границ уточняемого земельного участка с кадастровым номером					67:25:0010416:755			:
Система координат					МСК-67, зона 1			Зона № 1
Обозначение характерных точек границ	Координаты, м				Метод определения координат	Формулы, примененные для расчета средней квадратической погрешности определения координат характерных точек границ (Mt), с подставленными в такие формулы значениями и итоговые (вычисленные) значения Mt, м	Описание закрепления точки	
	содержатся в Едином государственном реестре недвижимости		определены в результате выполнения комплексных кадастровых работ					
	X	Y	X	Y				
1	2	3	4	5	6	7	8	
1	492 115,18	1 266 451,57	492 115,18	1 266 451,57	—	0,10	Временный межевой знак	
2	492 113,74	1 266 456,23	492 113,74	1 266 456,23				
3	492 106,73	1 266 453,89	492 106,73	1 266 453,89				
4	492 108,17	1 266 449,23	492 108,17	1 266 449,23				
1	492 115,18	1 266 451,57	492 115,18	1 266 451,57				
2. Сведения о частях границ уточняемого земельного участка с кадастровым номером					67:25:0010416:755			:
Обозначение части границ		Горизонтальное проложение (S), м	Описание прохождения части границ		Сведения о согласовании местоположения границ (согласовано/спорное)			
от т.	до т.							
1	2	3	4		5			
1	2	4,88	—		согласовано			
2	3	7,39						
3	4	4,88						
4	1	7,39						
3. Сведения о характеристиках уточняемого земельного участка с кадастровым номером					67:25:0010416:755			:
№ п/п	Наименование характеристики				Значение характеристики			
1	2				3			
1.	Адрес земельного участка				—			
1.1.	Сведения о местоположении земельного участка (при отсутствии адреса) в структурированном в соответствии с федеральной информационной адресной системой виде				215800, Российская Федерация, Смоленская область, Ярцевский р-н, Ярцево г, Энгельса ул			
1.2.	Дополнительные сведения о местоположении земельного участка				—			



1	2				3		
2.	Площадь земельного участка ± величина погрешности определения (вычисления) площади (Р ± ΔР), м²				36 ± 2,00		
3.	Формула, примененная для вычисления предельной погрешности определения площади земельного участка, с подставленными значениями и итоговые (вычисленные) значения				3,5*0,10*√(36,00) = 2		
4.	Площадь земельного участка согласно сведениям Единого государственного реестра недвижимости (Ркад), м²				36,00		
5.	Оценка расхождения Р и Ркад (Р - Ркад), м²				0		
6.	Предельный минимальный и максимальный размеры земельного участка (Рмин и Рмакс), м²				— —		
7.	Кадастровый или иной государственный учетный номер (инвентарный) здания, сооружения, объекта незавершенного строительства, расположенного на земельном участке				—		
8.	Вид (виды) разрешенного использования				Коммунальное обслуживание		
8.1.	Дополнительные сведения об использовании земельного участка				—		
9.	Сведения о земельных участках (землях общего пользования, территории общего пользования), посредством которых обеспечивается доступ				Земли общего пользования		
10.	Иные сведения				—		
4. Пояснения к сведениям об уточняемом земельном участке с кадастровым номером					67:25:0010416:755 :		
1.	—						
1. Сведения о характерных точках границ уточняемого земельного участка с кадастровым номером					67:25:0010416:752 :		
Система координат					МСК-67, зона 1 Зона № 1		
Обозначение характерных точек границ	Координаты, м				Метод определения координат	Формулы, примененные для расчета средней квадратической погрешности определения координат характерных точек границ (Mt), с подставленными в такие формулы значениями и итоговые (вычисленные) значения Mt, м	Описание закрепления точки
	содержатся в Едином государственном реестре недвижимости		определены в результате выполнения комплексных кадастровых работ				
	X	Y	X	Y			
1	2	3	4	5	6	7	8
1	492 201,18	1 266 082,47	492 201,18	1 266 082,47	—	0,10	Закрепление отсутствует

1	2	3	4	5	6	7	8
2	492 202,64	1 266 090,12	492 202,64	1 266 090,12	—	0,10	Закрепление отсутствует
12	492 201,88	1 266 098,28	492 201,88	1 266 098,28			
11	492 201,37	1 266 107,31	492 201,37	1 266 107,31			
10	492 183,34	1 266 103,13	492 183,34	1 266 103,13			
9	492 177,19	1 266 113,74	492 177,19	1 266 113,74			
11	492 149,75	1 266 101,16	492 149,75	1 266 101,16			
12	492 138,48	1 266 095,35	492 138,48	1 266 095,35			
13	492 139,65	1 266 093,58	492 139,65	1 266 093,58			
6	492 163,47	1 266 060,36	492 163,47	1 266 060,36			
1	492 201,18	1 266 082,47	492 201,18	1 266 082,47			

**2. Сведения о частях границ уточняемого земельного участка с кадастровым номером** 67:25:0010416:752 :

Обозначение части границ		Горизонтальное проложение (S), м	Описание прохождения части границ	Сведения о согласовании местоположения границ (согласовано/спорное)
от т.	до т.			
1	2	3	4	5
1	2	7,79	—	согласовано
2	12	8,20		
12	11	9,04		
11	10	18,51		
10	9	12,26		
9	11	30,19		
11	12	12,68		
12	13	2,12		
13	6	40,88		
6	1	43,71		

**3. Сведения о характеристиках уточняемого земельного участка с кадастровым номером** 67:25:0010416:752 :

№ п/п	Наименование характеристики	Значение характеристики
1	2	3
1.	Адрес земельного участка	Российская Федерация, Смоленская область, м.р-н Ярцевский , г.п. Ярцевское, г Ярцево, ул Кольцевая, з/у 24
1.1.	Сведения о местоположении земельного участка (при отсутствии адреса) в структурированном в соответствии с федеральной информационной адресной системой виде	—
1.2.	Дополнительные сведения о местоположении земельного участка	—

1	2				3		
2.	Площадь земельного участка ± величина погрешности определения (вычисления) площади (Р ± ΔР), м²				1 981 ± 16,00		
3.	Формула, примененная для вычисления предельной погрешности определения площади земельного участка, с подставленными значениями и итоговые (вычисленные) значения				$3,5*0,10*\sqrt{(1\,981,00)} = 16$		
4.	Площадь земельного участка согласно сведениям Единого государственного реестра недвижимости (Ркад), м²				1 980,00		
5.	Оценка расхождения Р и Ркад (Р - Ркад), м²				1		
6.	Предельный минимальный и максимальный размеры земельного участка (Рмин и Рмакс), м²				— —		
7.	Кадастровый или иной государственный учетный номер (инвентарный) здания, сооружения, объекта незавершенного строительства, расположенного на земельном участке				—		
8.	Вид (виды) разрешенного использования				Индивидуальное жилищное строительство		
8.1.	Дополнительные сведения об использовании земельного участка				—		
9.	Сведения о земельных участках (землях общего пользования, территории общего пользования), посредством которых обеспечивается доступ				Земли общего пользования		
10.	Иные сведения				—		
4. Пояснения к сведениям об уточняемом земельном участке с кадастровым номером					67:25:0010416:752 :		
1.	—						
1. Сведения о характерных точках границ уточняемого земельного участка с кадастровым номером					67:25:0010416:748 :		
Система координат					МСК-67, зона 1 Зона № 1		
Обозначение характерных точек границ	Координаты, м				Метод определения координат	Формулы, примененные для расчета средней квадратической погрешности определения координат характерных точек границ (Mt), с подставленными в такие формулы значениями и итоговые (вычисленные) значения Mt, м	Описание закрепления точки
	содержатся в Едином государственном реестре недвижимости		определены в результате выполнения комплексных кадастровых работ				
	X	Y	X	Y			
1	2	3	4	5	6	7	8
1	491 912,46	1 265 618,32	491 912,46	1 265 618,32	—	0,10	столб забора

1	2	3	4	5	6	7	8
2	491 922,16	1 265 622,42	491 922,16	1 265 622,42	—	0,10	столб забора
3	491 956,39	1 265 653,73	491 956,39	1 265 653,73			Закрепление отсутствует
4	491 963,11	1 265 659,88	491 963,11	1 265 659,88			столб забора
5	491 967,22	1 265 663,64	491 967,22	1 265 663,64			
6	491 950,63	1 265 685,43	491 950,63	1 265 685,43			
7	491 907,49	1 265 640,32	491 907,49	1 265 640,32			
1	491 912,46	1 265 618,32	491 912,46	1 265 618,32			

2. Сведения о частях границ уточняемого земельного участка с кадастровым номером 67:25:0010416:748 :

Обозначение части границ		Горизонтальное проложение (S), м	Описание прохождения части границ	Сведения о согласовании местоположения границ (согласовано/спорное)
от т.	до т.			
1	2	3	4	5
1	2	10,53	—	согласовано
2	3	46,39		
3	4	9,11		
4	5	5,57		
5	6	27,39		
6	7	62,42		
7	1	22,55		

3. Сведения о характеристиках уточняемого земельного участка с кадастровым номером 67:25:0010416:748 :

№ п/п	Наименование характеристики	Значение характеристики
1	2	3
1.	Адрес земельного участка	—
1.1.	Сведения о местоположении земельного участка (при отсутствии адреса) в структурированном в соответствии с федеральной информационной адресной системой виде	215800, Российская Федерация, Смоленская область, Ярцевский р-н, Ярцево г, Железнодорожная ул, д 11/1
1.2.	Дополнительные сведения о местоположении земельного участка	—
2.	Площадь земельного участка ± величина погрешности определения (вычисления) площади (Р ± ΔР), м²	1 667 ± 14,00
3.	Формула, примененная для вычисления предельной погрешности определения площади земельного участка, с подставленными значениями и итоговые (вычисленные) значения	3,5*0,10*√(1 667,00) = 14

1	2				3		
4.	Площадь земельного участка согласно сведениям Единого государственного реестра недвижимости (Ркад), м²				1 667,00		
5.	Оценка расхождения Р и Ркад (Р - Ркад), м²				0		
6.	Предельный минимальный и максимальный размеры земельного участка (Рмин и Рмакс), м²				— —		
7.	Кадастровый или иной государственный учетный номер (инвентарный) здания, сооружения, объекта незавершенного строительства, расположенного на земельном участке				—		
8.	Вид (виды) разрешенного использования				Для индивидуального жилищного строительства		
8.1.	Дополнительные сведения об использовании земельного участка				—		
9.	Сведения о земельных участках (землях общего пользования, территории общего пользования), посредством которых обеспечивается доступ				Земли общего пользования		
10.	Иные сведения				—		
4. Пояснения к сведениям об уточняемом земельном участке с кадастровым номером					67:25:0010416:748 :		
1.	—						
1. Сведения о характерных точках границ уточняемого земельного участка с кадастровым номером					67:25:0010416:744 :		
Система координат					МСК-67, зона 1		

1	2	3	4	5	6	7	8
4	492 224,45	1 266 089,77	492 224,45	1 266 089,77	—	0,10	—
3	492 237,58	1 266 095,73	492 237,58	1 266 095,73			
2	492 239,72	1 266 091,17	492 239,72	1 266 091,17			
1	492 254,03	1 266 099,29	492 254,03	1 266 099,29			

**2. Сведения о частях границ уточняемого земельного участка с кадастровым номером** 67:25:0010416:744 :

Обозначение части границ		Горизонтальное проложение (S), м	Описание прохождения части границ	Сведения о согласовании местоположения границ (согласовано/спорное)
от т.	до т.			
1	2	3	4	5
1	7	2,38	—	согласовано
7	8	31,76		
8	9	24,62		
9	10	32,78		
10	2	6,83		
2	5	8,42		
5	4	3,31		
4	3	14,42		
3	2	5,04		
2	1	16,45		

**3. Сведения о характеристиках уточняемого земельного участка с кадастровым номером** 67:25:0010416:744 :

№ п/п	Наименование характеристики	Значение характеристики
1	2	3
1.	Адрес земельного участка	—
1.1.	Сведения о местоположении земельного участка (при отсутствии адреса) в структурированном в соответствии с федеральной информационной адресной системой виде	215800, Российская Федерация, Смоленская область, Ярцевский р-н, Ярцево г, Кольцевая ул, д 21А
1.2.	Дополнительные сведения о местоположении земельного участка	—
2.	Площадь земельного участка ± величина погрешности определения (вычисления) площади ( $P \pm \Delta P$ ), м²	$910 \pm 11,00$
3.	Формула, примененная для вычисления предельной погрешности определения площади земельного участка, с подставленными значениями и итоговые (вычисленные) значения	$3,5 \cdot 0,10 \cdot \sqrt{(910,00)} = 11$

1	2	3
4.	Площадь земельного участка согласно сведениям Единого государственного реестра недвижимости (Ркад), м²	910,00
5.	Оценка расхождения Р и Ркад (Р - Ркад), м²	0
6.	Предельный минимальный и максимальный размеры земельного участка (Рмин и Рмакс), м²	— —
7.	Кадастровый или иной государственный учетный номер (инвентарный) здания, сооружения, объекта незавершенного строительства, расположенного на земельном участке	—
8.	Вид (виды) разрешенного использования	под индивидуальный жилой дом
8.1.	Дополнительные сведения об использовании земельного участка	—
9.	Сведения о земельных участках (землях общего пользования, территории общего пользования), посредством которых обеспечивается доступ	Земли общего пользования
10.	Иные сведения	—

4. Пояснения к сведениям об уточняемом земельном участке с кадастровым номером 67:25:0010416:744 :

1.	—
----	---

1. Сведения о характерных точках границ уточняемого земельного участка с кадастровым номером 67:25:0010416:743 :  
Система координат МСК-67, зона 1 Зона № 1

Обоз- начение харак- терных точек границ	Координаты, м				Метод определения координат	Формулы, примененные для расчета средней квадратической погрешности определения координат характерных точек границ (Mt), с подставленными в такие формулы значениями и итоговые (вычисленные) значения Mt, м	Описание закрепления точки
	содержатся в Едином государственном реестре недвижимости		определены в результате выполнения комплексных кадастровых работ				
	X	Y	X	Y			
1	2	3	4	5	6	7	8
1	492 257,38	1 266 071,61	492 257,38	1 266 071,61	—	0,10	—
1	492 254,03	1 266 099,29	492 254,03	1 266 099,29			
2	492 239,72	1 266 091,17	492 239,72	1 266 091,17			
3	492 237,58	1 266 095,73	492 237,58	1 266 095,73			
4	492 224,45	1 266 089,77	492 224,45	1 266 089,77			
5	492 225,88	1 266 086,79	492 225,88	1 266 086,79			
2	492 218,45	1 266 082,83	492 218,45	1 266 082,83			

1	2	3	4	5	6	7	8
3	492 219,21	1 266 068,03	492 219,21	1 266 068,03	—	0,10	—
4	492 222,86	1 266 060,78	492 222,86	1 266 060,78			
5	492 227,77	1 266 052,64	492 227,77	1 266 052,64			
6	492 241,96	1 266 058,85	492 241,96	1 266 058,85			
1	492 257,38	1 266 071,61	492 257,38	1 266 071,61			

**2. Сведения о частях границ уточняемого земельного участка с кадастровым номером** 67:25:0010416:743 :

Обозначение части границ		Горизонтальное проложение (S), м	Описание прохождения части границ	Сведения о согласовании местоположения границ (согласовано/спорное)
от т.	до т.			
1	2	3	4	5
1	1	27,88	—	согласовано
1	2	16,45		
2	3	5,04		
3	4	14,42		
4	5	3,31		
5	2	8,42		
2	3	14,82		
3	4	8,12		
4	5	9,51		
5	6	15,49		
6	1	20,01		

**3. Сведения о характеристиках уточняемого земельного участка с кадастровым номером** 67:25:0010416:743 :

№ п/п	Наименование характеристики	Значение характеристики
1	2	3
1.	Адрес земельного участка	—
1.1.	Сведения о местоположении земельного участка (при отсутствии адреса) в структурированном в соответствии с федеральной информационной адресной системой виде	215800, Российская Федерация, Смоленская область, Ярцевский р-н, Ярцево г, Кольцевая ул, д 21
1.2.	Дополнительные сведения о местоположении земельного участка	—
2.	Площадь земельного участка ± величина погрешности определения (вычисления) площади ( $P \pm \Delta P$ ), м²	1 203 ± 12,00



1	2				3		
3.	Формула, примененная для вычисления предельной погрешности определения площади земельного участка, с подставленными значениями и итоговые (вычисленные) значения				3,5*0,10*√(1 203,00) = 12		
4.	Площадь земельного участка согласно сведениям Единого государственного реестра недвижимости (Ркад), м²				1 203,00		
5.	Оценка расхождения Р и Ркад (Р - Ркад), м²				0		
6.	Предельный минимальный и максимальный размеры земельного участка (Рмин и Рмакс), м²				— —		
7.	Кадастровый или иной государственный учетный номер (инвентарный) здания, сооружения, объекта незавершенного строительства, расположенного на земельном участке				—		
8.	Вид (виды) разрешенного использования				для индивидуального жилищного строительства		
8.1.	Дополнительные сведения об использовании земельного участка				—		
9.	Сведения о земельных участках (землях общего пользования, территории общего пользования), посредством которых обеспечивается доступ				Земли общего пользования		
10.	Иные сведения				—		
4. Пояснения к сведениям об уточняемом земельном участке с кадастровым номером					67:25:0010416:743 :		
1.	—						
1. Сведения о характерных точках границ уточняемого земельного участка с кадастровым номером					67:25:0010416:627 :		
Система координат МСК-67, зона 1					Зона № 1		
Обоз- начение харак- терных точек границ	Координаты, м				Метод определения координат	Формулы, примененные для расчета средней квадратической погрешности определения координат характерных точек границ (Mt), с подставленными в такие формулы значениями и итоговые (вычисленные) значения Mt, м	Описание закрепления точки
	содержатся в Едином государственном реестре недвижимости		определены в результате выполнения комплексных кадастровых работ				
	X	Y	X	Y			
	1	2	3	4			
н 1	492 173,45	1 265 589,99	492 173,45	1 265 589,99	—	0,10	—
н 2	492 166,13	1 265 613,03	492 166,13	1 265 613,03			
н 3	492 162,75	1 265 622,05	492 162,75	1 265 622,05			

1	2	3	4	5	6	7	8
н 4	492 156,21	1 265 619,56	492 156,21	1 265 619,56	—	0,10	—
1	492 160,09	1 265 610,99	492 160,09	1 265 610,99			
2	492 167,85	1 265 588,94	492 167,85	1 265 588,94			
н 1	492 173,45	1 265 589,99	492 173,45	1 265 589,99			

**2. Сведения о частях границ уточняемого земельного участка с кадастровым номером** 67:25:0010416:627 :

Обозначение части границ		Горизонтальное проложение (S), м	Описание прохождения части границ	Сведения о согласовании местоположения границ (согласовано/спорное)
от т.	до т.			
1	2	3	4	5
н 1	н 2	24,17	—	согласовано
н 2	н 3	9,63		
н 3	н 4	7,00		
н 4	1	9,41		
1	2	23,38		
2	н 1	5,70		

**3. Сведения о характеристиках уточняемого земельного участка с кадастровым номером** 67:25:0010416:627 :

№ п/п	Наименование характеристики	Значение характеристики
1	2	3
1.	Адрес земельного участка	—
1.1.	Сведения о местоположении земельного участка (при отсутствии адреса) в структурированном в соответствии с федеральной информационной адресной системой виде	215800, Российская Федерация, Смоленская область, Ярцевский р-н, Ярцево г, Кольцевой пер
1.2.	Дополнительные сведения о местоположении земельного участка	—
2.	Площадь земельного участка ± величина погрешности определения (вычисления) площади ( $P \pm \Delta P$ ), м²	$206 \pm 5,00$
3.	Формула, примененная для вычисления предельной погрешности определения площади земельного участка, с подставленными значениями и итоговые (вычисленные) значения	$3,5*0,10*\sqrt{(206,00)} = 5$
4.	Площадь земельного участка согласно сведениям Единого государственного реестра недвижимости (Ркад), м²	206,00
5.	Оценка расхождения Р и Ркад ( $P - P_{кад}$ ), м²	0
6.	Предельный минимальный и максимальный размеры земельного участка ( $P_{мин}$ и $P_{макс}$ ), м²	— —

1	2				3		
7.	Кадастровый или иной государственный учетный номер (инвентарный) здания, сооружения, объекта незавершенного строительства, расположенного на земельном участке				—		
8.	Вид (виды) разрешенного использования				ведение огородничества		
8.1.	Дополнительные сведения об использовании земельного участка				—		
9.	Сведения о земельных участках (землях общего пользования, территории общего пользования), посредством которых обеспечивается доступ				Земли общего пользования		
10.	Иные сведения				—		
4. Пояснения к сведениям об уточняемом земельном участке с кадастровым номером					67:25:0010416:627 :		
1.	—						
1. Сведения о характерных точках границ уточняемого земельного участка с кадастровым номером					67:25:0010416:626 :		
Система координат МСК-67, зона 1					Зона № 1		
Обозначение характерных точек границ	Координаты, м				Метод определения координат	Формулы, примененные для расчета средней квадратической погрешности определения координат характерных точек границ (Mt), с подставленными в такие формулы значениями и итоговые (вычисленные) значения Mt, м	Описание закрепления точки
	содержатся в Едином государственном реестре недвижимости		определены в результате выполнения комплексных кадастровых работ				
	X	Y	X	Y			
1	2	3	4	5	6	7	8
н 3	492 162,75	1 265 622,05	492 162,75	1 265 622,05	—	0,10	—
н 2	492 152,67	1 265 649,67	492 152,67	1 265 649,67			
2	492 144,41	1 265 645,62	492 144,41	1 265 645,62			
н 4	492 156,21	1 265 619,56	492 156,21	1 265 619,56			
н 3	492 162,75	1 265 622,05	492 162,75	1 265 622,05			
2. Сведения о частях границ уточняемого земельного участка с кадастровым номером					67:25:0010416:626 :		
Обозначение части границ		Горизонтальное проложение (S), м	Описание прохождения части границ		Сведения о согласовании местоположения границ (согласовано/спорное)		
от т.	до т.						
1	2	3	4		5		
н 3	н 2	29,40	—		согласовано		
н 2	2	9,20					

1	2	3	4	5
2	н 4	28,61	—	согласовано
н 4	н 3	7,00		
3. Сведения о характеристиках уточняемого земельного участка с кадастровым номером				67:25:0010416:626 :
№ п/п	Наименование характеристики		Значение характеристики	
1	2		3	
1.	Адрес земельного участка		—	
1.1.	Сведения о местоположении земельного участка (при отсутствии адреса) в структурированном в соответствии с федеральной информационной адресной системой виде		215800, Российская Федерация, Смоленская область, Ярцевский р-н, Ярцево г, Кольцевой пер	
1.2.	Дополнительные сведения о местоположении земельного участка		—	
2.	Площадь земельного участка ± величина погрешности определения (вычисления) площади (P ± ΔP), м²		234 ± 5,00	
3.	Формула, примененная для вычисления предельной погрешности определения площади земельного участка, с подставленными значениями и итоговые (вычисленные) значения		3,5*0,10*√(234,00) = 5	
4.	Площадь земельного участка согласно сведениям Единого государственного реестра недвижимости (Ркад), м²		234,00	
5.	Оценка расхождения Р и Ркад (Р - Ркад), м²		0	
6.	Предельный минимальный и максимальный размеры земельного участка (Рмин и Рмакс), м²		— —	
7.	Кадастровый или иной государственный учетный номер (инвентарный) здания, сооружения, объекта незавершенного строительства, расположенного на земельном участке		—	
8.	Вид (виды) разрешенного использования		ведение огородничества	
8.1.	Дополнительные сведения об использовании земельного участка		—	
9.	Сведения о земельных участках (землях общего пользования, территории общего пользования), посредством которых обеспечивается доступ		Земли общего пользования	
10.	Иные сведения		—	
4. Пояснения к сведениям об уточняемом земельном участке с кадастровым номером				67:25:0010416:626 :
1.	—			

1. Сведения о характерных точках границ уточняемого земельного участка с кадастровым номером					67:25:0010416:625			:	
Система координат					МСК-67, зона 1			Зона №	1
Обозначение характерных точек границ	Координаты, м				Метод определения координат	Формулы, примененные для расчета средней квадратической погрешности определения координат характерных точек границ (Mt), с подставленными в такие формулы значениями и итоговые (вычисленные) значения Mt, м	Описание закрепления точки		
	содержатся в Едином государственном реестре недвижимости		определены в результате выполнения комплексных кадастровых работ						
	X	Y	X	Y					
1	2	3	4	5	6	7	8		
н 2	492 152,67	1 265 649,67	492 152,67	1 265 649,67	—	0,10	—		
н 2	492 143,54	1 265 677,60	492 143,54	1 265 677,60					
1	492 133,44	1 265 673,85	492 133,44	1 265 673,85					
2	492 144,41	1 265 645,62	492 144,41	1 265 645,62					
н 2	492 152,67	1 265 649,67	492 152,67	1 265 649,67					
2. Сведения о частях границ уточняемого земельного участка с кадастровым номером					67:25:0010416:625			:	
Обозначение части границ		Горизонтальное проложение (S), м	Описание прохождения части границ	Сведения о согласовании местоположения границ (согласовано/спорное)					
от т.	до т.								
1	2	3	4	5					
н 2	н 2	29,38	—	согласовано					
н 2	1	10,77							
1	2	30,29							
2	н 2	9,20							
3. Сведения о характеристиках уточняемого земельного участка с кадастровым номером					67:25:0010416:625			:	
№ п/п	Наименование характеристики			Значение характеристики					
1	2			3					
1.	Адрес земельного участка			—					
1.1.	Сведения о местоположении земельного участка (при отсутствии адреса) в структурированном в соответствии с федеральной информационной адресной системой виде			215800, Российская Федерация, Смоленская область, Ярцевский р-н, Ярцево г, Кольцевой пер					
1.2.	Дополнительные сведения о местоположении земельного участка			—					

1	2				3		
2.	Площадь земельного участка ± величина погрешности определения (вычисления) площади (P ± ΔP), м²				297 ± 6,00		
3.	Формула, примененная для вычисления предельной погрешности определения площади земельного участка, с подставленными значениями и итоговые (вычисленные) значения				3,5*0,10*√(297,00) = 6		
4.	Площадь земельного участка согласно сведениям Единого государственного реестра недвижимости (Ркад), м²				297,00		
5.	Оценка расхождения P и Ркад (P - Ркад), м²				0		
6.	Предельный минимальный и максимальный размеры земельного участка (Рмин и Рмакс), м²				— —		
7.	Кадастровый или иной государственный учетный номер (инвентарный) здания, сооружения, объекта незавершенного строительства, расположенного на земельном участке				—		
8.	Вид (виды) разрешенного использования				ведение огородничества		
8.1.	Дополнительные сведения об использовании земельного участка				—		
9.	Сведения о земельных участках (землях общего пользования, территории общего пользования), посредством которых обеспечивается доступ				Земли общего пользования		
10.	Иные сведения				—		
4. Пояснения к сведениям об уточняемом земельном участке с кадастровым номером					67:25:0010416:625 :		
1.	—						
1. Сведения о характерных точках границ уточняемого земельного участка с кадастровым номером					67:25:0010416:617 :		
Система координат МСК-67, зона 1					Зона № 1		
Обозначение характерных точек границ	Координаты, м				Метод определения координат	Формулы, примененные для расчета средней квадратической погрешности определения координат характерных точек границ (Mt), с подставленными в такие формулы значениями и итоговые (вычисленные) значения Mt, м	Описание закрепления точки
	содержатся в Едином государственном реестре недвижимости		определены в результате выполнения комплексных кадастровых работ				
	X	Y	X	Y			
1	2	3	4	5	6	7	8
1	491 884,01	1 266 205,68	491 884,01	1 266 205,68	—	0,10	—

1	2	3	4	5	6	7	8
2	491 884,26	1 266 221,42	491 884,26	1 266 221,42	—	0,10	—
3	491 871,13	1 266 218,19	491 871,13	1 266 218,19			
4	491 866,68	1 266 217,10	491 866,68	1 266 217,10			
5	491 865,53	1 266 216,81	491 865,53	1 266 216,81			Долговременный межевой знак
6	491 865,48	1 266 205,05	491 865,48	1 266 205,05			
1	491 884,01	1 266 205,68	491 884,01	1 266 205,68			—

Вырез 1 из 1

н 1	491 868,97	1 266 215,74	491 868,97	1 266 215,74	—	0,10	—
н 2	491 868,97	1 266 216,24	491 868,97	1 266 216,24			
н 3	491 868,47	1 266 216,24	491 868,47	1 266 216,24			
н 4	491 868,47	1 266 215,74	491 868,47	1 266 215,74			
н 1	491 868,97	1 266 215,74	491 868,97	1 266 215,74			
н 1	491 868,97	1 266 215,74	491 868,97	1 266 215,74			

2. Сведения о частях границ уточняемого земельного участка с кадастровым номером 67:25:0010416:617 :

Обозначение части границ		Горизонтальное проложение (S), м	Описание прохождения части границ	Сведения о согласовании местоположения границ (согласовано/спорное)
от т.	до т.			
1	2	3	4	5
1	2	15,74	—	согласовано
2	3	13,52		
3	4	4,58		
4	5	1,19		
5	6	11,76		
6	1	18,54		

Вырез 1 из 1

н 1	н 2	0,50	—	согласовано
н 2	н 3	0,50		
н 3	н 4	0,50		
н 4	н 1	0,50		

3. Сведения о характеристиках уточняемого земельного участка с кадастровым номером 67:25:0010416:617 :

№ п/п	Наименование характеристики	Значение характеристики
1	2	3

1	2	3
1.	Адрес земельного участка	—
1.1.	Сведения о местоположении земельного участка (при отсутствии адреса) в структурированном в соответствии с федеральной информационной адресной системой виде	215800, Российская Федерация, Смоленская область, Ярцево г, Текстильщиков ул
1.2.	Дополнительные сведения о местоположении земельного участка	—
2.	Площадь земельного участка $\pm$ величина погрешности определения (вычисления) площади ( $P \pm \Delta P$ ), м <sup>2</sup>	$256 \pm 6,00$
3.	Формула, примененная для вычисления предельной погрешности определения площади земельного участка, с подставленными значениями и итоговые (вычисленные) значения	$3,5*0,10*\sqrt{(256,00)} = 6$
4.	Площадь земельного участка согласно сведениям Единого государственного реестра недвижимости (Ркад), м <sup>2</sup>	256,00
5.	Оценка расхождения Р и Ркад ( $P - P_{кад}$ ), м <sup>2</sup>	0
6.	Предельный минимальный и максимальный размеры земельного участка (Рмин и Рмакс), м <sup>2</sup>	— —
7.	Кадастровый или иной государственный учетный номер (инвентарный) здания, сооружения, объекта незавершенного строительства, расположенного на земельном участке	—
8.	Вид (виды) разрешенного использования	ведение огородничества
8.1.	Дополнительные сведения об использовании земельного участка	—
9.	Сведения о земельных участках (землях общего пользования, территории общего пользования), посредством которых обеспечивается доступ	Земли общего пользования
10.	Иные сведения	—
<b>4. Пояснения к сведениям об уточняемом земельном участке с кадастровым номером</b>		<b>67:25:0010416:617 :</b>
1.	—	



1. Сведения о характерных точках границ уточняемого земельного участка с кадастровым номером67:25:0010416:614:

Система координатМСК-67, зона 1Зона №1

Обоз- начение харак- терных точек границ	Координаты, м				Метод определения координат	Формулы, примененные для расчета средней квадратической погрешности определения координат характерных точек границ (Mt), с подставленными в такие формулы значениями и итоговые (вычисленные) значения Mt, м	Описание закрепления точки
	содержатся в Едином государственном реестре недвижимости		определены в результате выполнения комплексных кадастровых работ				
	X	Y	X	Y			
1	2	3	4	5	6	7	8
1	492 254,88	1 266 325,67	492 254,88	1 266 325,67	—	0,10	Временный межевой знак
2	492 257,22	1 266 344,83	492 257,22	1 266 344,83			
3	492 245,19	1 266 343,38	492 245,19	1 266 343,38			
4	492 227,78	1 266 340,15	492 227,78	1 266 340,15			столб забора
1	492 211,46	1 266 335,79	492 211,46	1 266 335,79			
5	492 211,20	1 266 333,22	492 211,20	1 266 333,22			Временный межевой знак
6	492 210,87	1 266 324,20	492 210,87	1 266 324,20			
7	492 210,96	1 266 312,23	492 210,96	1 266 312,23			
8	492 235,42	1 266 316,13	492 235,42	1 266 316,13			
9	492 235,48	1 266 315,56	492 235,48	1 266 315,56			
2	492 251,59	1 266 317,98	492 251,59	1 266 317,98			
1	492 254,88	1 266 325,67	492 254,88	1 266 325,67			

1	2	3	4	5
7	8	24,77	—	согласовано
8	9	0,57		
9	2	16,29		
2	1	8,36		

**3. Сведения о характеристиках уточняемого земельного участка с кадастровым номером** 67:25:0010416:614 :

№ п/п	Наименование характеристики	Значение характеристики
1	2	3
1.	Адрес земельного участка	Российская Федерация, Смоленская область, муниципальный район Ярцевский, городское поселение Ярцевское, город Ярцево, улица Шевченко, д. 18
1.1.	Сведения о местоположении земельного участка (при отсутствии адреса) в структурированном в соответствии с федеральной информационной адресной системой виде	—
1.2.	Дополнительные сведения о местоположении земельного участка	—
2.	Площадь земельного участка $\pm$ величина погрешности определения (вычисления) площади ( $P \pm \Delta P$ ), м <sup>2</sup>	1 122 $\pm$ 12,00
3.	Формула, примененная для вычисления предельной погрешности определения площади земельного участка, с подставленными значениями и итоговые (вычисленные) значения	$3,5 \cdot 0,10 \cdot \sqrt{(1\ 122,00)} = 12$
4.	Площадь земельного участка согласно сведениям Единого государственного реестра недвижимости (Ркад), м <sup>2</sup>	1 122,00
5.	Оценка расхождения Р и Ркад ( $P - P_{кад}$ ), м <sup>2</sup>	0
6.	Предельный минимальный и максимальный размеры земельного участка (Рмин и Рмакс), м <sup>2</sup>	— —
7.	Кадастровый или иной государственный учетный номер (инвентарный) здания, сооружения, объекта незавершенного строительства, расположенного на земельном участке	—
8.	Вид (виды) разрешенного использования	малоэтажная жилая застройка ( под индивидуальным жилым домом)
8.1.	Дополнительные сведения об использовании земельного участка	—
9.	Сведения о земельных участках (землях общего пользования, территории общего пользования), посредством которых обеспечивается доступ	Земли общего пользования
10.	Иные сведения	—

**4. Пояснения к сведениям об уточняемом земельном участке с кадастровым номером** 67:25:0010416:614 :

1.	—												
1. Сведения о характерных точках границ уточняемого земельного участка с кадастровым номером						67:25:0010416:588						:	
Система координат						МСК-67, зона 1						Зона №	1
Обоз- начение харак- терных точек границ	Координаты, м				Метод определения координат	Формулы, примененные для расчета средней квадратической погрешности определения координат характерных точек границ (Mt), с подставленными в такие формулы значениями и итоговые (вычисленные) значения Mt, м	Описание закрепления точки						
	содержатся в Едином государственном реестре недвижимости		определены в результате выполнения комплексных кадастровых работ										
	X	Y	X	Y									
1	2	3	4	5	6	7	8						
н 1	492 236,69	1 265 803,75	492 236,69	1 265 803,75	—	0,10	—						
н 2	492 216,10	1 265 834,65	492 216,10	1 265 834,65									
н 3	492 213,32	1 265 832,92	492 213,32	1 265 832,92									
н 4	492 193,98	1 265 819,01	492 193,98	1 265 819,01									
1	492 195,30	1 265 816,90	492 195,30	1 265 816,90		—							
2	492 210,29	1 265 791,88	492 210,29	1 265 791,88		0,10							
н 5	492 211,30	1 265 790,24	492 211,30	1 265 790,24									
н 6	492 216,45	1 265 793,34	492 216,45	1 265 793,34									
н 7	492 224,24	1 265 796,37	492 224,24	1 265 796,37									
н 8	492 229,37	1 265 799,78	492 229,37	1 265 799,78									
н 1	492 236,69	1 265 803,75	492 236,69	1 265 803,75									
2. Сведения о частях границ уточняемого земельного участка с кадастровым номером						67:25:0010416:588						:	
Обозначение части границ		Горизонтальное проложение (S), м	Описание прохождения части границ			Сведения о согласовании местоположения границ (согласовано/спорное)							
от т.	до т.												
1	2	3	4			5							
н 1	н 2	37,13	—			согласовано							
н 2	н 3	3,27											
н 3	н 4	23,82											
н 4	1	2,49											
1	2	29,17											
2	н 5	1,93											
н 5	н 6	6,01											

1	2	3	4	5
н 6	н 7	8,36	—	согласовано
н 7	н 8	6,16		
н 8	н 1	8,33		
3. Сведения о характеристиках уточняемого земельного участка с кадастровым номером			67:25:0010416:588 :	
№ п/п	Наименование характеристики		Значение характеристики	
1	2		3	
1.	Адрес земельного участка		—	
1.1.	Сведения о местоположении земельного участка (при отсутствии адреса) в структурированном в соответствии с федеральной информационной адресной системой виде		215800, Российская Федерация, Смоленская область, Ярцевский р-н, Ярцево г, Песчаная ул, д 2	
1.2.	Дополнительные сведения о местоположении земельного участка		—	
2.	Площадь земельного участка ± величина погрешности определения (вычисления) площади ( $P \pm \Delta P$ ), м²		990 ± 11,00	
3.	Формула, примененная для вычисления предельной погрешности определения площади земельного участка, с подставленными значениями и итоговые (вычисленные) значения		$3,5 \cdot 0,10 \cdot \sqrt{(990,00)} = 11$	
4.	Площадь земельного участка согласно сведениям Единого государственного реестра недвижимости (Ркад), м²		990,00	
5.	Оценка расхождения Р и Ркад ( $P - P_{кад}$ ), м²		0	
6.	Предельный минимальный и максимальный размеры земельного участка ( $P_{мин}$ и $P_{макс}$ ), м²		— —	
7.	Кадастровый или иной государственный учетный номер (инвентарный) здания, сооружения, объекта незавершенного строительства, расположенного на земельном участке		—	
8.	Вид (виды) разрешенного использования		под индивидуальным жилым домом	
8.1.	Дополнительные сведения об использовании земельного участка		—	
9.	Сведения о земельных участках (землях общего пользования, территории общего пользования), посредством которых обеспечивается доступ		Земли общего пользования	
10.	Иные сведения		—	
4. Пояснения к сведениям об уточняемом земельном участке с кадастровым номером			67:25:0010416:588 :	
1.	—			

1. Сведения о характерных точках границ уточняемого земельного участка с кадастровым номером

67:25:0010416:486

:

Система координат

МСК-67, зона 1

Зона №

1

Обоз- начение харак- терных точек границ	Координаты, м				Метод определения координат	Формулы, примененные для расчета средней квадратической погрешности определения координат характерных точек границ (Mt), с подставленными в такие формулы значениями и итоговые (вычисленные) значения Mt, м	Описание закрепления точки
	содержатся в Едином государственном реестре недвижимости		определены в результате выполнения комплексных кадастровых работ				
	X	Y	X	Y			
1	2	3	4	5	6	7	8
н 1	491 901,00	1 266 368,17	491 901,00	1 266 368,17	—	0,10	—
1	491 901,84	1 266 373,64	491 901,84	1 266 373,64			
2	491 903,58	1 266 396,64	491 903,58	1 266 396,64			
3	491 905,18	1 266 416,95	491 905,18	1 266 416,95			
4	491 899,87	1 266 417,02	491 899,87	1 266 417,02			
5	491 899,16	1 266 418,77	491 899,16	1 266 418,77			
6	491 893,42	1 266 416,47	491 893,42	1 266 416,47			Закрепление отсутствует
7	491 893,20	1 266 392,30	491 893,20	1 266 392,30			
8	491 892,13	1 266 368,67	491 892,13	1 266 368,67			—
н 2	491 894,00	1 266 367,15	491 894,00	1 266 367,15			
н 3	491 897,00	1 266 367,18	491 897,00	1 266 367,18			
н 1	491 901,00	1 266 368,17	491 901,00	1 266 368,17			

Вырез 1 из 1

н 4	491 900,00	1 266 411,00	491 900,00	1 266 411,00	—	0,10	—
н 5	491 900,00	1 266 412,00	491 900,00	1 266 412,00			
н 6	491 899,00	1 266 412,00	491 899,00	1 266 412,00			
н 7	491 899,00	1 266 411,00	491 899,00	1 266 411,00			
н 4	491 900,00	1 266 411,00	491 900,00	1 266 411,00			

2. Сведения о частях границ уточняемого земельного участка с кадастровым номером

67:25:0010416:486

:

Обозначение части границ		Горизонтальное проложение (S), м	Описание прохождения части границ	Сведения о согласовании местоположения границ (согласовано/спорное)
от т.	до т.			
1	2	3	4	5
н 1	1	5,53	—	согласовано

1	2	3	4	5
1	2	23,07	—	согласовано
2	3	20,37		
3	4	5,31		
4	5	1,89		
5	6	6,18		
6	7	24,17		
7	8	23,65		
8	н 2	2,41		
н 2	н 3	3,00		
н 3	н 1	4,12		

Вырез 1 из 1

н 4	н 5	1,00	—	согласовано
н 5	н 6	1,00		
н 6	н 7	1,00		
н 7	н 4	1,00		

**3. Сведения о характеристиках уточняемого земельного участка с кадастровым номером** 67:25:0010416:486 :

№ п/п	Наименование характеристики	Значение характеристики
1	2	3
1.	Адрес земельного участка	—
1.1.	Сведения о местоположении земельного участка (при отсутствии адреса) в структурированном в соответствии с федеральной информационной адресной системой виде	215800, Российская Федерация, Смоленская область, Ярцевский р-н, Ярцево г, Текстильщиков ул, д 236
1.2.	Дополнительные сведения о местоположении земельного участка	—
2.	Площадь земельного участка ± величина погрешности определения (вычисления) площади ( $P \pm \Delta P$ ), м²	$510 \pm 8,00$
3.	Формула, примененная для вычисления предельной погрешности определения площади земельного участка, с подставленными значениями и итоговые (вычисленные) значения	$3,5*0,10*\sqrt{(510,00)} = 8$
4.	Площадь земельного участка согласно сведениям Единого государственного реестра недвижимости (Ркад), м²	510,00
5.	Оценка расхождения Р и Ркад ( $P - P_{кад}$ ), м²	0

1	2				3		
6.	Предельный минимальный и максимальный размеры земельного участка (Рмин и Рмакс), м²				— —		
7.	Кадастровый или иной государственный учетный номер (инвентарный) здания, сооружения, объекта незавершенного строительства, расположенного на земельном участке				—		
8.	Вид (виды) разрешенного использования				под расширение территории индивидуального жилого дома		
8.1.	Дополнительные сведения об использовании земельного участка				—		
9.	Сведения о земельных участках (землях общего пользования, территории общего пользования), посредством которых обеспечивается доступ				Земли общего пользования		
10.	Иные сведения				—		
4. Пояснения к сведениям об уточняемом земельном участке с кадастровым номером					67:25:0010416:486 :		
1.	—						
1. Сведения о характерных точках границ уточняемого земельного участка с кадастровым номером					67:25:0010416:479 :		
Система координат МСК-67, зона 1					Зона № 1		
Обоз- начение харак- терных точек границ	Координаты, м				Метод определения координат	Формулы, примененные для расчета средней квадратической погрешности определения координат характерных точек границ (Mt), с подставленными в такие формулы значениями и итоговые (вычисленные) значения Mt, м	Описание закрепления точки
	содержатся в Едином государственном реестре недвижимости		определены в результате выполнения комплексных кадастровых работ				
	X	Y	X	Y			
1	2	3	4	5	6	7	8
1	491 986,26	1 265 576,10	491 986,26	1 265 576,10	—	0,10	—
н 1	491 976,31	1 265 619,26	491 976,31	1 265 619,26			
н 2	491 967,77	1 265 616,44	491 967,77	1 265 616,44			
н 3	491 951,50	1 265 611,09	491 951,50	1 265 611,09			
2	491 954,03	1 265 591,84	491 954,03	1 265 591,84			
3	491 954,66	1 265 585,84	491 954,66	1 265 585,84			
4	491 955,52	1 265 580,39	491 955,52	1 265 580,39			
5	491 960,61	1 265 581,79	491 960,61	1 265 581,79			
6	491 961,35	1 265 574,15	491 961,35	1 265 574,15			
7	491 969,01	1 265 575,06	491 969,01	1 265 575,06			

1	2	3	4	5	6	7	8
8	491 974,76	1 265 574,99	491 974,76	1 265 574,99	—	0,10	—
н 4	491 980,21	1 265 575,52	491 980,21	1 265 575,52			
1	491 986,26	1 265 576,10	491 986,26	1 265 576,10			

**2. Сведения о частях границ уточняемого земельного участка с кадастровым номером** 67:25:0010416:479 :

Обозначение части границ		Горизонтальное проложение (S), м	Описание прохождения части границ	Сведения о согласовании местоположения границ (согласовано/спорное)
от т.	до т.			
1	2	3	4	5
1	н 1	44,29	—	согласовано
н 1	н 2	8,99		
н 2	н 3	17,13		
н 3	2	19,42		
2	3	6,03		
3	4	5,52		
4	5	5,28		
5	6	7,68		
6	7	7,71		
7	8	5,75		
8	н 4	5,48		
н 4	1	6,08		

**3. Сведения о характеристиках уточняемого земельного участка с кадастровым номером** 67:25:0010416:479 :

№ п/п	Наименование характеристики	Значение характеристики
1	2	3
1.	Адрес земельного участка	—
1.1.	Сведения о местоположении земельного участка (при отсутствии адреса) в структурированном в соответствии с федеральной информационной адресной системой виде	Российская Федерация, Смоленская область, Ярцевский р-н, Ярцево г, Железнодорожная ул, д 7
1.2.	Дополнительные сведения о местоположении земельного участка	—
2.	Площадь земельного участка ± величина погрешности определения (вычисления) площади ( $P \pm \Delta P$ ), м²	1 103 ± 12,00
3.	Формула, примененная для вычисления предельной погрешности определения площади земельного участка, с подставленными значениями и итоговые (вычисленные) значения	$3,5 \cdot 0,10 \cdot \sqrt{(1\ 103,00)} = 12$



1	2				3			
4.	Площадь земельного участка согласно сведениям Единого государственного реестра недвижимости (Ркад), м²				1 103,00			
5.	Оценка расхождения Р и Ркад (Р - Ркад), м²				0			
6.	Предельный минимальный и максимальный размеры земельного участка (Рмин и Рмакс), м²				— —			
7.	Кадастровый или иной государственный учетный номер (инвентарный) здания, сооружения, объекта незавершенного строительства, расположенного на земельном участке				—			
8.	Вид (виды) разрешенного использования				для индивидуального жилищного строительства			
8.1.	Дополнительные сведения об использовании земельного участка				—			
9.	Сведения о земельных участках (землях общего пользования, территории общего пользования), посредством которых обеспечивается доступ				Земли общего пользования			
10.	Иные сведения				—			
4. Пояснения к сведениям об уточняемом земельном участке с кадастровым номером					67:25:0010416:479			:
1.	—							
1. Сведения о характерных точках границ уточняемого земельного участка с кадастровым номером					67:25:0010416:322			:
Система координат					МСК-67, зона 1			Зона № 1
Обозначение характерных точек границ	Координаты, м				Метод определения координат	Формулы, примененные для расчета средней квадратической погрешности определения координат характерных точек границ (Mt), с подставленными в такие формулы значениями и итоговые (вычисленные) значения Mt, м	Описание закрепления точки	
	содержатся в Едином государственном реестре недвижимости		определены в результате выполнения комплексных кадастровых работ					
	X	Y	X	Y				
1	2	3	4	5	6	7	8	
418	491 942,84	1 265 716,36	491 942,84	1 265 716,36	—	0,30	—	
417	491 950,53	1 265 724,01	491 950,53	1 265 724,01				
1899	491 947,23	1 265 733,37	491 947,23	1 265 733,37				
1898	491 926,01	1 265 717,13	491 926,01	1 265 717,13				
1897	491 910,64	1 265 710,31	491 910,64	1 265 710,31				
1896	491 911,00	1 265 708,54	491 911,00	1 265 708,54				
1895	491 907,41	1 265 707,58	491 907,41	1 265 707,58				

1	2	3	4	5	6	7	8
1682	491 906,21	1 265 708,33	491 906,21	1 265 708,33	—	0,30	—
1675	491 900,82	1 265 707,31	491 900,82	1 265 707,31			
1674	491 900,58	1 265 707,25	491 900,58	1 265 707,25			
1894	491 897,17	1 265 706,59	491 897,17	1 265 706,59			
1671	491 900,33	1 265 695,46	491 900,33	1 265 695,46			
419	491 944,32	1 265 714,49	491 944,32	1 265 714,49			
418	491 942,84	1 265 716,36	491 942,84	1 265 716,36			

**2. Сведения о частях границ уточняемого земельного участка с кадастровым номером** 67:25:0010416:322 :

Обозначение части границ		Горизонтальное проложение (S), м	Описание прохождения части границ	Сведения о согласовании местоположения границ (согласовано/спорное)
от т.	до т.			
1	2	3	4	5
418	417	10,85	—	согласовано
417	1899	9,92		
1899	1898	26,72		
1898	1897	16,82		
1897	1896	1,81		
1896	1895	3,72		
1895	1682	1,42		
1682	1675	5,49		
1675	1674	0,25		
1674	1894	3,47		
1894	1671	11,57		
1671	419	47,93		
419	418	2,38		

**3. Сведения о характеристиках уточняемого земельного участка с кадастровым номером** 67:25:0010416:322 :

№ п/п	Наименование характеристики	Значение характеристики
1	2	3
1.	Адрес земельного участка	—
1.1.	Сведения о местоположении земельного участка (при отсутствии адреса) в структурированном в соответствии с федеральной информационной адресной системой виде	215800, Российская Федерация, Смоленская область, Ярцевский р-н, Ярцево г, Железнодорожная ул, д 15, кв 2
1.2.	Дополнительные сведения о местоположении земельного участка	—

1	2				3		
2.	Площадь земельного участка ± величина погрешности определения (вычисления) площади (P ± ΔP), м²				589 ± 8,00		
3.	Формула, примененная для вычисления предельной погрешности определения площади земельного участка, с подставленными значениями и итоговые (вычисленные) значения				$3,5*0,10*\sqrt{(589,00)} = 8$		
4.	Площадь земельного участка согласно сведениям Единого государственного реестра недвижимости (Ркад), м²				589,00		
5.	Оценка расхождения P и Ркад (P - Ркад), м²				0		
6.	Предельный минимальный и максимальный размеры земельного участка (Рмин и Рмакс), м²				— —		
7.	Кадастровый или иной государственный учетный номер (инвентарный) здания, сооружения, объекта незавершенного строительства, расположенного на земельном участке				—		
8.	Вид (виды) разрешенного использования				Под часть индивидуального жилого дома		
8.1.	Дополнительные сведения об использовании земельного участка				—		
9.	Сведения о земельных участках (землях общего пользования, территории общего пользования), посредством которых обеспечивается доступ				Земли общего пользования		
10.	Иные сведения				—		
4. Пояснения к сведениям об уточняемом земельном участке с кадастровым номером					67:25:0010416:322 :		
1.	—						
1. Сведения о характерных точках границ уточняемого земельного участка с кадастровым номером					67:25:0010416:321 :		
Система координат					МСК-67, зона 1 Зона № 1		
Обоз- начение харак- терных точек границ	Координаты, м				Метод определения координат	Формулы, примененные для расчета средней квадратической погрешности определения координат характерных точек границ (Mt), с подставленными в такие формулы значениями и итоговые (вычисленные) значения Mt, м	Описание закрепления точки
	содержатся в Едином государственном реестре недвижимости		определены в результате выполнения комплексных кадастровых работ				
	X	Y	X	Y			
1	2	3	4	5	6	7	8
44	491 891,23	1 265 727,39	491 891,23	1 265 727,39	—	0,10	—

1	2	3	4	5	6	7	8
1894	491 897,17	1 265 706,59	491 897,17	1 265 706,59	—	0,30	—
1674	491 900,58	1 265 707,25	491 900,58	1 265 707,25			
1675	491 900,82	1 265 707,31	491 900,82	1 265 707,31			
1682	491 906,21	1 265 708,33	491 906,21	1 265 708,33			
1895	491 907,41	1 265 707,58	491 907,41	1 265 707,58			
1896	491 911,00	1 265 708,54	491 911,00	1 265 708,54			
1897	491 910,64	1 265 710,31	491 910,64	1 265 710,31			
1898	491 926,01	1 265 717,13	491 926,01	1 265 717,13			
1899	491 947,23	1 265 733,37	491 947,23	1 265 733,37			
1672	491 942,15	1 265 747,76	491 942,15	1 265 747,76			
46	491 931,93	1 265 744,00	491 931,93	1 265 744,00			
44	491 891,23	1 265 727,39	491 891,23	1 265 727,39		0,10	

2. Сведения о частях границ уточняемого земельного участка с кадастровым номером 67:25:0010416:321 :

Обозначение части границ		Горизонтальное проложение (S), м	Описание прохождения части границ	Сведения о согласовании местоположения границ (согласовано/спорное)
от т.	до т.			
1	2	3	4	5
44	1894	21,63	—	согласовано
1894	1674	3,47		
1674	1675	0,25		
1675	1682	5,49		
1682	1895	1,42		
1895	1896	3,72		
1896	1897	1,81		
1897	1898	16,82		
1898	1899	26,72		
1899	1672	15,26		
1672	46	10,89		
46	44	43,96		

3. Сведения о характеристиках уточняемого земельного участка с кадастровым номером 67:25:0010416:321 :

№ п/п	Наименование характеристики	Значение характеристики
1	2	3

1	2	3
1.	Адрес земельного участка	—
1.1.	Сведения о местоположении земельного участка (при отсутствии адреса) в структурированном в соответствии с федеральной информационной адресной системой виде	215800, Российская Федерация, Смоленская область, Ярцевский р-н, Ярцево г, Железнодорожная ул, д 15, кв 1
1.2.	Дополнительные сведения о местоположении земельного участка	—
2.	Площадь земельного участка $\pm$ величина погрешности определения (вычисления) площади ( $P \pm \Delta P$ ), м <sup>2</sup>	$1\,178 \pm 12,00$
3.	Формула, примененная для вычисления предельной погрешности определения площади земельного участка, с подставленными значениями и итоговые (вычисленные) значения	$3,5*0,10*\sqrt{(1\,178,00)} = 12$
4.	Площадь земельного участка согласно сведениям Единого государственного реестра недвижимости (Ркад), м <sup>2</sup>	1 178,00
5.	Оценка расхождения Р и Ркад ( $P - P_{кад}$ ), м <sup>2</sup>	0
6.	Предельный минимальный и максимальный размеры земельного участка ( $P_{мин}$ и $P_{макс}$ ), м <sup>2</sup>	— —
7.	Кадастровый или иной государственный учетный номер (инвентарный) здания, сооружения, объекта незавершенного строительства, расположенного на земельном участке	—
8.	Вид (виды) разрешенного использования	Под часть индивидуального жилого дома
8.1.	Дополнительные сведения об использовании земельного участка	—
9.	Сведения о земельных участках (землях общего пользования, территории общего пользования), посредством которых обеспечивается доступ	Земли общего пользования
10.	Иные сведения	—
<b>4. Пояснения к сведениям об уточняемом земельном участке с кадастровым номером</b>		<b>67:25:0010416:321 :</b>
1.	—	

1. Сведения о характерных точках границ уточняемого земельного участка с кадастровым номером

67:25:0010416:320

Система координат

МСК-67, зона 1

Зона №

1

Обоз- начение харак- терных точек границ	Координаты, м				Метод определения координат	Формулы, примененные для расчета средней квадратической погрешности определения координат характерных точек границ (Mt), с подставленными в такие формулы значениями и итоговые (вычисленные) значения Mt, м	Описание закрепления точки
	содержатся в Едином государственном реестре недвижимости		определены в результате выполнения комплексных кадастровых работ				
	X	Y	X	Y			
1	2	3	4	5	6	7	8
19	492 104,39	1 265 723,18	492 104,39	1 265 723,18	—	0,10	—
20	492 106,18	1 265 720,89	492 106,18	1 265 720,89			
21	492 116,38	1 265 725,42	492 116,38	1 265 725,42			
320	492 114,70	1 265 728,50	492 114,70	1 265 728,50			
1794	492 113,81	1 265 730,48	492 113,81	1 265 730,48			
1793	492 117,90	1 265 732,97	492 117,90	1 265 732,97			
1792	492 101,00	1 265 758,20	492 101,00	1 265 758,20			
1791	492 090,20	1 265 749,52	492 090,20	1 265 749,52			
1790	492 089,32	1 265 748,90	492 089,32	1 265 748,90			
19	492 104,39	1 265 723,18	492 104,39	1 265 723,18		0,10	

2. Сведения о частях границ уточняемого земельного участка с кадастровым номером

67:25:0010416:320

Обозначение части границ		Горизонтальное проложение (S), м	Описание прохождения части границ	Сведения о согласовании местоположения границ (согласовано/спорное)
от т.	до т.			
1	2	3	4	5
19	20	2,91	—	согласовано
20	21	11,16		
21	320	3,51		
320	1794	2,17		
1794	1793	4,79		
1793	1792	30,37		
1792	1791	13,86		
1791	1790	1,08		
1790	19	29,81		

3. Сведения о характеристиках уточняемого земельного участка с кадастровым номером 67:25:0010416:320 :		
№ п/п	Наименование характеристики	Значение характеристики
1	2	3
1.	Адрес земельного участка	—
1.1.	Сведения о местоположении земельного участка (при отсутствии адреса) в структурированном в соответствии с федеральной информационной адресной системой виде	Российская Федерация, Смоленская область, Ярцевский р-н, Ярцево г, 8 Марта ул
1.2.	Дополнительные сведения о местоположении земельного участка	—
2.	Площадь земельного участка ± величина погрешности определения (вычисления) площади ( $P \pm \Delta P$ ), м²	$518 \pm 8,00$
3.	Формула, примененная для вычисления предельной погрешности определения площади земельного участка, с подставленными значениями и итоговые (вычисленные) значения	$3,5*0,10*\sqrt{(518,00)} = 8$
4.	Площадь земельного участка согласно сведениям Единого государственного реестра недвижимости (Ркад), м²	518,00
5.	Оценка расхождения Р и Ркад ( $P - P_{кад}$ ), м²	0
6.	Предельный минимальный и максимальный размеры земельного участка ( $P_{мин}$ и $P_{макс}$ ), м²	— —
7.	Кадастровый или иной государственный учетный номер (инвентарный) здания, сооружения, объекта незавершенного строительства, расположенного на земельном участке	—
8.	Вид (виды) разрешенного использования	Для ведения огородничества
8.1.	Дополнительные сведения об использовании земельного участка	—
9.	Сведения о земельных участках (землях общего пользования, территории общего пользования), посредством которых обеспечивается доступ	Земли общего пользования
10.	Иные сведения	—
4. Пояснения к сведениям об уточняемом земельном участке с кадастровым номером 67:25:0010416:320 :		
1.	—	

1. Сведения о характерных точках границ уточняемого земельного участка с кадастровым номером

67:25:0010416:319

:

Система координат

МСК-67, зона 1

Зона №

1

Обоз- начение харак- терных точек границ	Координаты, м				Метод определения координат	Формулы, примененные для расчета средней квадратической погрешности определения координат характерных точек границ (Mt), с подставленными в такие формулы значениями и итоговые (вычисленные) значения Mt, м	Описание закрепления точки
	содержатся в Едином государственном реестре недвижимости		определены в результате выполнения комплексных кадастровых работ				
	X	Y	X	Y			
1	2	3	4	5	6	7	8
2	492 144,41	1 265 645,62	492 144,41	1 265 645,62	—	0,10	—
1	492 133,44	1 265 673,85	492 133,44	1 265 673,85		0,30	
1750	492 090,48	1 265 656,25	492 090,48	1 265 656,25			
1751	492 093,31	1 265 648,56	492 093,31	1 265 648,56			
1752	492 086,30	1 265 645,90	492 086,30	1 265 645,90			
1753	492 097,00	1 265 621,40	492 097,00	1 265 621,40			
2	492 144,41	1 265 645,62	492 144,41	1 265 645,62		0,10	

2. Сведения о частях границ уточняемого земельного участка с кадастровым номером

67:25:0010416:319

:

Обозначение части границ		Горизонтальное проложение (S), м	Описание прохождения части границ	Сведения о согласовании местоположения границ (согласовано/спорное)
от т.	до т.			
1	2	3	4	5
2	1	30,29	—	согласовано
1	1750	46,43		
1750	1751	8,19		
1751	1752	7,50		
1752	1753	26,73		
1753	2	53,24		

3. Сведения о характеристиках уточняемого земельного участка с кадастровым номером

67:25:0010416:319

:

№ п/п	Наименование характеристики	Значение характеристики
1	2	3



1	2	3
1.	Адрес земельного участка	—
1.1.	Сведения о местоположении земельного участка (при отсутствии адреса) в структурированном в соответствии с федеральной информационной адресной системой виде	215800, Российская Федерация, Смоленская область, Ярцевский р-н, Ярцево г, Кольцевой пер, д 10
1.2.	Дополнительные сведения о местоположении земельного участка	—
2.	Площадь земельного участка $\pm$ величина погрешности определения (вычисления) площади ( $P \pm \Delta P$ ), м <sup>2</sup>	1 684 $\pm$ 14,00
3.	Формула, примененная для вычисления предельной погрешности определения площади земельного участка, с подставленными значениями и итоговые (вычисленные) значения	$3,5*0,10*\sqrt{(1\ 684,00)} = 14$
4.	Площадь земельного участка согласно сведениям Единого государственного реестра недвижимости (Ркад), м <sup>2</sup>	1 683,00
5.	Оценка расхождения Р и Ркад ( $P - P_{кад}$ ), м <sup>2</sup>	1
6.	Предельный минимальный и максимальный размеры земельного участка ( $P_{мин}$ и $P_{макс}$ ), м <sup>2</sup>	— —
7.	Кадастровый или иной государственный учетный номер (инвентарный) здания, сооружения, объекта незавершенного строительства, расположенного на земельном участке	—
8.	Вид (виды) разрешенного использования	под индивидуальный жилой дом
8.1.	Дополнительные сведения об использовании земельного участка	—
9.	Сведения о земельных участках (землях общего пользования, территории общего пользования), посредством которых обеспечивается доступ	Земли общего пользования
10.	Иные сведения	—
<b>4. Пояснения к сведениям об уточняемом земельном участке с кадастровым номером</b>		<b>67:25:0010416:319 :</b>
1.	—	

1. Сведения о характерных точках границ уточняемого земельного участка с кадастровым номером					67:25:0010416:317			:
Система координат		МСК-67, зона 1			Зона №			1
Обоз- начение харак- терных точек границ	Координаты, м				Метод определения координат	Формулы, примененные для расчета средней квадратической погрешности определения координат характерных точек границ (Mt), с подставленными в такие формулы значениями и итоговые (вычисленные) значения Mt, м	Описание закрепления точки	
	содержатся в Едином государственном реестре недвижимости		определены в результате выполнения комплексных кадастровых работ					
	X	Y	X	Y				
1	2	3	4	5	6	7	8	
143	491 928,48	1 266 325,38	491 928,48	1 266 325,38	—	0,10	—	
144	491 929,70	1 266 325,38	491 929,70	1 266 325,38				
145	491 937,76	1 266 325,86	491 937,76	1 266 325,86				
146	491 939,04	1 266 326,29	491 939,04	1 266 326,29				
147	491 941,63	1 266 326,83	491 941,63	1 266 326,83				
142	491 964,60	1 266 329,15	491 964,60	1 266 329,15				
1577	491 964,55	1 266 349,98	491 964,55	1 266 349,98		0,30	Закрепление отсутствует	
1562	491 962,64	1 266 349,88	491 962,64	1 266 349,88				
1561	491 948,83	1 266 349,22	491 948,83	1 266 349,22				
1560	491 932,05	1 266 346,52	491 932,05	1 266 346,52				
1559	491 931,23	1 266 345,57	491 931,23	1 266 345,57				
1578	491 930,94	1 266 345,24	491 930,94	1 266 345,24				
1579	491 930,92	1 266 344,50	491 930,92	1 266 344,50				
1580	491 929,40	1 266 344,44	491 929,40	1 266 344,44				
1581	491 929,28	1 266 342,24	491 929,28	1 266 342,24				
1582	491 929,20	1 266 341,04	491 929,20	1 266 341,04				
1583	491 928,95	1 266 340,01	491 928,95	1 266 340,01				
1584	491 929,15	1 266 334,25	491 929,15	1 266 334,25				
143	491 928,48	1 266 325,38	491 928,48	1 266 325,38		0,10	—	
2. Сведения о частях границ уточняемого земельного участка с кадастровым номером					67:25:0010416:317			:
Обозначение части границ		Горизонтальное проложение (S), м	Описание прохождения части границ		Сведения о согласовании местоположения границ (согласовано/спорное)			
от т.	до т.							
1	2	3	4		5			

1	2	3	4	5
143	144	1,22	—	согласовано
144	145	8,07		
145	146	1,35		
146	147	2,65		
147	142	23,09		
142	1577	20,83		
1577	1562	1,91		
1562	1561	13,83		
1561	1560	17,00		
1560	1559	1,25		
1559	1578	0,44		
1578	1579	0,74		
1579	1580	1,52		
1580	1581	2,20		
1581	1582	1,20		
1582	1583	1,06		
1583	1584	5,76		
1584	143	8,90		

**3. Сведения о характеристиках уточняемого земельного участка с кадастровым номером** 67:25:0010416:317 :

№ п/п	Наименование характеристики	Значение характеристики
1	2	3
1.	Адрес земельного участка	—
1.1.	Сведения о местоположении земельного участка (при отсутствии адреса) в структурированном в соответствии с федеральной информационной адресной системой виде	Российская Федерация, Смоленская область, Ярцевский р-н, Ярцево г, 8 Марта ул, д 48
1.2.	Дополнительные сведения о местоположении земельного участка	—
2.	Площадь земельного участка $\pm$ величина погрешности определения (вычисления) площади ( $P \pm \Delta P$ ), м <sup>2</sup>	$753 \pm 10,00$
3.	Формула, примененная для вычисления предельной погрешности определения площади земельного участка, с подставленными значениями и итоговые (вычисленные) значения	$3,5*0,10*\sqrt{(753,00)} = 10$

Обоз- начение харак- терных точек границ	Координаты, м				Метод определения координат	Формулы, примененные для расчета средней квадратической погрешности определения координат характерных точек границ (Mt), с подставленными в такие формулы значениями и итоговые (вычисленные) значения Mt, м	Описание закрепления точки
	содержатся в Едином государственном реестре недвижимости		определены в результате выполнения комплексных кадастровых работ				
	X	Y	X	Y			
1	2	3	4	5	6	7	8
1	491 901,84	1 266 373,64	491 901,84	1 266 373,64	—	0,10	—
268	491 913,62	1 266 374,47	491 913,62	1 266 374,47		0,30	
1543	491 929,93	1 266 376,13	491 929,93	1 266 376,13			
1542	491 929,74	1 266 398,27	491 929,74	1 266 398,27			
2	491 903,58	1 266 396,64	491 903,58	1 266 396,64			
1	491 901,84	1 266 373,64	491 901,84	1 266 373,64			

2. Сведения о частях границ уточняемого земельного участка с кадастровым номером				67:25:0010416:316		:
Обозначение части границ		Горизонтальное проложение (S), м	Описание прохождения части границ	Сведения о согласовании местоположения границ (согласовано/спорное)		
от т.	до т.					
1	2	3	4	5		
1	268	11,81	—	согласовано		
268	1543	16,39				
1543	1542	22,14				
1542	2	26,21				
2	1	23,07				
3. Сведения о характеристиках уточняемого земельного участка с кадастровым номером				67:25:0010416:316		:
№ п/п	Наименование характеристики		Значение характеристики			
1	2		3			
1.	Адрес земельного участка		—			
1.1.	Сведения о местоположении земельного участка (при отсутствии адреса) в структурированном в соответствии с федеральной информационной адресной системой виде		215800, Российская Федерация, Смоленская область, Ярцевский р-н, Ярцево г, Текстильщиков ул, д 23а			
1.2.	Дополнительные сведения о местоположении земельного участка		—			
2.	Площадь земельного участка ± величина погрешности определения (вычисления) площади (Р ± ΔР), м²		614 ± 9,00			
3.	Формула, примененная для вычисления предельной погрешности определения площади земельного участка, с подставленными значениями и итоговые (вычисленные) значения		3,5*0,10*√(614,00) = 9			
4.	Площадь земельного участка согласно сведениям Единого государственного реестра недвижимости (Ркад), м²		614,00			
5.	Оценка расхождения Р и Ркад (Р - Ркад), м²		0			
6.	Предельный минимальный и максимальный размеры земельного участка (Рмин и Рмакс), м²		— —			
7.	Кадастровый или иной государственный учетный номер (инвентарный) здания, сооружения, объекта незавершенного строительства, расположенного на земельном участке		—			
8.	Вид (виды) разрешенного использования		Под индивидуальный жилой дом			
8.1.	Дополнительные сведения об использовании земельного участка		—			

1	2				3		
9.	Сведения о земельных участках (землях общего пользования, территории общего пользования), посредством которых обеспечивается доступ				Земли общего пользования		
10.	Иные сведения				—		
4. Пояснения к сведениям об уточняемом земельном участке с кадастровым номером 67:25:0010416:316 :							
1.	—						
1. Сведения о характерных точках границ уточняемого земельного участка с кадастровым номером 67:25:0010416:315 :							
Система координат МСК-67, зона 1 Зона № 1							
Обоз- начение харак- терных точек границ	Координаты, м				Метод определения координат	Формулы, примененные для расчета средней квадратической погрешности определения координат характерных точек границ (Mt), с подставленными в такие формулы значениями и итоговые (вычисленные) значения Mt, м	Описание закрепления точки
	содержатся в Едином государственном реестре недвижимости		определены в результате выполнения комплексных кадастровых работ				
	X	Y	X	Y			
1	2	3	4	5	6	7	8
181	491 965,17	1 266 400,47	491 965,17	1 266 400,47	—	0,10	—
1542	491 929,74	1 266 398,27	491 929,74	1 266 398,27		0,30	
1543	491 929,93	1 266 376,13	491 929,93	1 266 376,13			
269	491 965,21	1 266 379,71	491 965,21	1 266 379,71			
181	491 965,17	1 266 400,47	491 965,17	1 266 400,47		0,10	
2. Сведения о частях границ уточняемого земельного участка с кадастровым номером 67:25:0010416:315 :							
Обозначение части границ		Горизонтальное проложение (S), м	Описание прохождения части границ		Сведения о согласовании местоположения границ (согласовано/спорное)		
от т.	до т.						
1	2	3	4		5		
181	1542	35,50	—		согласовано		
1542	1543	22,14					
1543	269	35,46					
269	181	20,76					
3. Сведения о характеристиках уточняемого земельного участка с кадастровым номером 67:25:0010416:315 :							
№ п/п	Наименование характеристики				Значение характеристики		
1	2				3		

1	2	3
1.	Адрес земельного участка	—
1.1.	Сведения о местоположении земельного участка (при отсутствии адреса) в структурированном в соответствии с федеральной информационной адресной системой виде	215800, Российская Федерация, Смоленская область, Ярцевский р-н, Ярцево г, 8 Марта ул, д 52
1.2.	Дополнительные сведения о местоположении земельного участка	—
2.	Площадь земельного участка $\pm$ величина погрешности определения (вычисления) площади ( $P \pm \Delta P$ ), м <sup>2</sup>	$759 \pm 10,00$
3.	Формула, примененная для вычисления предельной погрешности определения площади земельного участка, с подставленными значениями и итоговые (вычисленные) значения	$3,5*0,10*\sqrt{(759,00)} = 10$
4.	Площадь земельного участка согласно сведениям Единого государственного реестра недвижимости (Ркад), м <sup>2</sup>	758,00
5.	Оценка расхождения Р и Ркад ( $P - P_{кад}$ ), м <sup>2</sup>	1
6.	Предельный минимальный и максимальный размеры земельного участка ( $P_{мин}$ и $P_{макс}$ ), м <sup>2</sup>	— —
7.	Кадастровый или иной государственный учетный номер (инвентарный) здания, сооружения, объекта незавершенного строительства, расположенного на земельном участке	—
8.	Вид (виды) разрешенного использования	Под индивидуальный жилой дом
8.1.	Дополнительные сведения об использовании земельного участка	—
9.	Сведения о земельных участках (землях общего пользования, территории общего пользования), посредством которых обеспечивается доступ	Земли общего пользования
10.	Иные сведения	—
<b>4. Пояснения к сведениям об уточняемом земельном участке с кадастровым номером</b>		<b>67:25:0010416:315 :</b>
1.	—	

1. Сведения о характерных точках границ уточняемого земельного участка с кадастровым номером

67:25:0010416:314

:

Система координат

МСК-67, зона 1

Зона №

1

Обоз- начение харак- терных точек границ	Координаты, м				Метод определения координат	Формулы, примененные для расчета средней квадратической погрешности определения координат характерных точек границ (Mt), с подставленными в такие формулы значениями и итоговые (вычисленные) значения Mt, м	Описание закрепления точки
	содержатся в Едином государственном реестре недвижимости		определены в результате выполнения комплексных кадастровых работ				
	X	Y	X	Y			
1	2	3	4	5	6	7	8
122	492 028,49	1 266 217,17	492 028,49	1 266 217,17	—	0,10	—
123	492 024,38	1 266 217,64	492 024,38	1 266 217,64			
124	492 020,64	1 266 218,73	492 020,64	1 266 218,73			
119	491 972,99	1 266 231,21	491 972,99	1 266 231,21			
12	491 970,95	1 266 213,03	491 970,95	1 266 213,03			
11	491 975,36	1 266 212,53	491 975,36	1 266 212,53			
10	492 011,46	1 266 199,47	492 011,46	1 266 199,47		0,30	Временный межевой знак
1529	492 012,89	1 266 201,75	492 012,89	1 266 201,75			
1530	492 013,71	1 266 204,82	492 013,71	1 266 204,82			
1528	492 030,44	1 266 207,30	492 030,44	1 266 207,30			
122	492 028,49	1 266 217,17	492 028,49	1 266 217,17		0,10	—

2. Сведения о частях границ уточняемого земельного участка с кадастровым номером

67:25:0010416:314

:

Обозначение части границ		Горизонтальное проложение (S), м	Описание прохождения части границ	Сведения о согласовании местоположения границ (согласовано/спорное)
от т.	до т.			
1	2	3	4	5
122	123	4,14	—	согласовано
123	124	3,90		
124	119	49,26		
119	12	18,29		
12	11	4,44		



1	2	3	4	5
11	10	38,39	—	согласовано
10	1529	2,69		
1529	1530	3,18		
1530	1528	16,91		
1528	122	10,06		

**3. Сведения о характеристиках уточняемого земельного участка с кадастровым номером** 67:25:0010416:314 :

№ п/п	Наименование характеристики	Значение характеристики
1	2	3
1.	Адрес земельного участка	—
1.1.	Сведения о местоположении земельного участка (при отсутствии адреса) в структурированном в соответствии с федеральной информационной адресной системой виде	Российская Федерация, Смоленская область, Ярцевский р-н, Ярцево г, 8 Марта ул, д 35
1.2.	Дополнительные сведения о местоположении земельного участка	—
2.	Площадь земельного участка ± величина погрешности определения (вычисления) площади ( $P \pm \Delta P$ ), м²	1 020 ± 11,00
3.	Формула, примененная для вычисления предельной погрешности определения площади земельного участка, с подставленными значениями и итоговые (вычисленные) значения	$3,5*0,10*\sqrt{(1\ 020,00)} = 11$
4.	Площадь земельного участка согласно сведениям Единого государственного реестра недвижимости (Ркад), м²	1 020,00
5.	Оценка расхождения Р и Ркад ( $P - P_{кад}$ ), м²	0
6.	Предельный минимальный и максимальный размеры земельного участка ( $P_{мин}$ и $P_{макс}$ ), м²	— —
7.	Кадастровый или иной государственный учетный номер (инвентарный) здания, сооружения, объекта незавершенного строительства, расположенного на земельном участке	—
8.	Вид (виды) разрешенного использования	Под индивидуальный жилой дом
8.1.	Дополнительные сведения об использовании земельного участка	—
9.	Сведения о земельных участках (землях общего пользования, территории общего пользования), посредством которых обеспечивается доступ	Земли общего пользования
10.	Иные сведения	—

**4. Пояснения к сведениям об уточняемом земельном участке с кадастровым номером** 67:25:0010416:314 :

1.										
1. Сведения о характерных точках границ уточняемого земельного участка с кадастровым номером 67:25:0010416:313 :										
Система координат МСК-67, зона 1 Зона № 1										
Обоз- начение харак- терных точек границ	Координаты, м				Метод определения координат	Формулы, примененные для расчета средней квадратической погрешности определения координат характерных точек границ (Mt), с подставленными в такие формулы значениями и итоговые (вычисленные) значения Mt, м	Описание закрепления точки			
	содержатся в Едином государственном реестре недвижимости		определены в результате выполнения комплексных кадастровых работ							
	X	Y	X	Y						
1	2	3	4	5	6	7	8			
391	492 263,35	1 266 529,70	492 263,35	1 266 529,70	—	0,30	—			
392	492 257,40	1 266 545,00	492 257,40	1 266 545,00						
1196	492 242,66	1 266 539,28	492 242,66	1 266 539,28						
394	492 229,48	1 266 533,60	492 229,48	1 266 533,60						
1522	492 238,41	1 266 511,47	492 238,41	1 266 511,47						
1521	492 265,61	1 266 524,35	492 265,61	1 266 524,35						
391	492 263,35	1 266 529,70	492 263,35	1 266 529,70						
2. Сведения о частях границ уточняемого земельного участка с кадастровым номером 67:25:0010416:313 :										
Обозначение части границ		Горизонтальное проложение (S), м	Описание прохождения части границ			Сведения о согласовании местоположения границ (согласовано/спорное)				
от т.	до т.									
1	2	3	4			5				
391	392	16,42	—			согласовано				
392	1196	15,81								
1196	394	14,35								
394	1522	23,86								
1522	1521	30,10								
1521	391	5,81								
3. Сведения о характеристиках уточняемого земельного участка с кадастровым номером 67:25:0010416:313 :										
№ п/п	Наименование характеристики				Значение характеристики					
1	2				3					

1	2	3
1.	Адрес земельного участка	—
1.1.	Сведения о местоположении земельного участка (при отсутствии адреса) в структурированном в соответствии с федеральной информационной адресной системой виде	Российская Федерация, Смоленская область, Ярцевский р-н, Ярцево г, Кольцевая ул, д 23а
1.2.	Дополнительные сведения о местоположении земельного участка	—
2.	Площадь земельного участка $\pm$ величина погрешности определения (вычисления) площади ( $P \pm \Delta P$ ), м <sup>2</sup>	$696 \pm 9,00$
3.	Формула, примененная для вычисления предельной погрешности определения площади земельного участка, с подставленными значениями и итоговые (вычисленные) значения	$3,5*0,10*\sqrt{(696,00)} = 9$
4.	Площадь земельного участка согласно сведениям Единого государственного реестра недвижимости (Ркад), м <sup>2</sup>	697,00
5.	Оценка расхождения Р и Ркад ( $P - P_{кад}$ ), м <sup>2</sup>	1
6.	Предельный минимальный и максимальный размеры земельного участка ( $P_{мин}$ и $P_{макс}$ ), м <sup>2</sup>	— —
7.	Кадастровый или иной государственный учетный номер (инвентарный) здания, сооружения, объекта незавершенного строительства, расположенного на земельном участке	—
8.	Вид (виды) разрешенного использования	под индивидуальное жилищное строительство
8.1.	Дополнительные сведения об использовании земельного участка	—
9.	Сведения о земельных участках (землях общего пользования, территории общего пользования), посредством которых обеспечивается доступ	Земли общего пользования
10.	Иные сведения	—
<b>4. Пояснения к сведениям об уточняемом земельном участке с кадастровым номером</b>		<b>67:25:0010416:313 :</b>
1.	—	

1. Сведения о характерных точках границ уточняемого земельного участка с кадастровым номером

67:25:0010416:312

:

Система координат

МСК-67, зона 1

Зона №

1

Обоз- начение харак- терных точек границ	Координаты, м				Метод определения координат	Формулы, примененные для расчета средней квадратической погрешности определения координат характерных точек границ (Mt), с подставленными в такие формулы значениями и итоговые (вычисленные) значения Mt, м	Описание закрепления точки
	содержатся в Едином государственном реестре недвижимости		определены в результате выполнения комплексных кадастровых работ				
	X	Y	X	Y			
1	2	3	4	5	6	7	8
1041	492 270,03	1 266 513,84	492 270,03	1 266 513,84	—	0,30	—
1521	492 265,61	1 266 524,35	492 265,61	1 266 524,35			
1522	492 238,41	1 266 511,47	492 238,41	1 266 511,47			
389	492 250,33	1 266 481,90	492 250,33	1 266 481,90			
1040	492 261,03	1 266 484,81	492 261,03	1 266 484,81			
1039	492 259,48	1 266 488,83	492 259,48	1 266 488,83			
1045	492 257,26	1 266 493,37	492 257,26	1 266 493,37			
1044	492 256,84	1 266 494,27	492 256,84	1 266 494,27			
1043	492 260,29	1 266 496,00	492 260,29	1 266 496,00			
1042	492 255,36	1 266 508,11	492 255,36	1 266 508,11			
1041	492 270,03	1 266 513,84	492 270,03	1 266 513,84			

2. Сведения о частях границ уточняемого земельного участка с кадастровым номером

67:25:0010416:312

:

Обозначение части границ		Горизонтальное проложение (S), м	Описание прохождения части границ	Сведения о согласовании местоположения границ (согласовано/спорное)
от т.	до т.			
1	2	3	4	5
1041	1521	11,40	—	согласовано
1521	1522	30,10		
1522	389	31,88		
389	1040	11,09		
1040	1039	4,31		
1039	1045	5,05		
1045	1044	0,99		
1044	1043	3,86		

1	2	3	4	5
1043	1042	13,08	—	согласовано
1042	1041	15,75		
3. Сведения о характеристиках уточняемого земельного участка с кадастровым номером				67:25:0010416:312 :
№ п/п	Наименование характеристики		Значение характеристики	
1	2		3	
1.	Адрес земельного участка		—	
1.1.	Сведения о местоположении земельного участка (при отсутствии адреса) в структурированном в соответствии с федеральной информационной адресной системой виде		Российская Федерация, Смоленская область, Ярцевский р-н, Ярцево г, Кольцевая ул, д 23, кв 1	
1.2.	Дополнительные сведения о местоположении земельного участка		—	
2.	Площадь земельного участка ± величина погрешности определения (вычисления) площади (Р ± ΔР), м²		612 ± 9,00	
3.	Формула, примененная для вычисления предельной погрешности определения площади земельного участка, с подставленными значениями и итоговые (вычисленные) значения		3,5*0,10*√(612,00) = 9	
4.	Площадь земельного участка согласно сведениям Единого государственного реестра недвижимости (Ркад), м²		612,00	
5.	Оценка расхождения Р и Ркад (Р - Ркад), м²		0	
6.	Предельный минимальный и максимальный размеры земельного участка (Рмин и Рмакс), м²		— —	
7.	Кадастровый или иной государственный учетный номер (инвентарный) здания, сооружения, объекта незавершенного строительства, расположенного на земельном участке		—	
8.	Вид (виды) разрешенного использования		Под частью индивидуального жилого дома	
8.1.	Дополнительные сведения об использовании земельного участка		—	
9.	Сведения о земельных участках (землях общего пользования, территории общего пользования), посредством которых обеспечивается доступ		Земли общего пользования	
10.	Иные сведения		—	
4. Пояснения к сведениям об уточняемом земельном участке с кадастровым номером				67:25:0010416:312 :
1.	—			

1. Сведения о характерных точках границ уточняемого земельного участка с кадастровым номером

67:25:0010416:311

:

Система координат

МСК-67, зона 1

Зона №

1

Обоз- начение харак- терных точек границ	Координаты, м				Метод определения координат	Формулы, примененные для расчета средней квадратической погрешности определения координат характерных точек границ (Mt), с подставленными в такие формулы значениями и итоговые (вычисленные) значения Mt, м	Описание закрепления точки
	содержатся в Едином государственном реестре недвижимости		определены в результате выполнения комплексных кадастровых работ				
	X	Y	X	Y			
1	2	3	4	5	6	7	8
1375	491 950,84	1 265 597,14	491 950,84	1 265 597,14	—	0,30	—
1376	491 949,56	1 265 608,14	491 949,56	1 265 608,14			
1377	491 946,99	1 265 618,98	491 946,99	1 265 618,98			
1378	491 916,92	1 265 603,05	491 916,92	1 265 603,05			
1379	491 921,22	1 265 585,89	491 921,22	1 265 585,89			
1380	491 937,37	1 265 590,63	491 937,37	1 265 590,63			
1381	491 949,04	1 265 594,76	491 949,04	1 265 594,76			
1375	491 950,84	1 265 597,14	491 950,84	1 265 597,14			

2. Сведения о частях границ уточняемого земельного участка с кадастровым номером

67:25:0010416:311

:

Обозначение части границ		Горизонтальное проложение (S), м	Описание прохождения части границ	Сведения о согласовании местоположения границ (согласовано/спорное)
от т.	до т.			
1	2	3	4	5
1375	1376	11,07	—	согласовано
1376	1377	11,14		
1377	1378	34,03		
1378	1379	17,69		
1379	1380	16,83		
1380	1381	12,38		
1381	1375	2,98		

3. Сведения о характеристиках уточняемого земельного участка с кадастровым номером

67:25:0010416:311

:

№ п/п	Наименование характеристики	Значение характеристики
1	2	3

1	2	3
1.	Адрес земельного участка	—
1.1.	Сведения о местоположении земельного участка (при отсутствии адреса) в структурированном в соответствии с федеральной информационной адресной системой виде	Российская Федерация, Смоленская область, Ярцевский р-н, Ярцево г, Железнодорожная ул, д 9а
1.2.	Дополнительные сведения о местоположении земельного участка	—
2.	Площадь земельного участка $\pm$ величина погрешности определения (вычисления) площади ( $P \pm \Delta P$ ), м <sup>2</sup>	$675 \pm 9,00$
3.	Формула, примененная для вычисления предельной погрешности определения площади земельного участка, с подставленными значениями и итоговые (вычисленные) значения	$3,5*0,10*\sqrt{(675,00)} = 9$
4.	Площадь земельного участка согласно сведениям Единого государственного реестра недвижимости (Ркад), м <sup>2</sup>	675,00
5.	Оценка расхождения Р и Ркад ( $P - P_{кад}$ ), м <sup>2</sup>	0
6.	Предельный минимальный и максимальный размеры земельного участка ( $P_{мин}$ и $P_{макс}$ ), м <sup>2</sup>	— —
7.	Кадастровый или иной государственный учетный номер (инвентарный) здания, сооружения, объекта незавершенного строительства, расположенного на земельном участке	—
8.	Вид (виды) разрешенного использования	под индивидуальный жилой дом
8.1.	Дополнительные сведения об использовании земельного участка	—
9.	Сведения о земельных участках (землях общего пользования, территории общего пользования), посредством которых обеспечивается доступ	Земли общего пользования
10.	Иные сведения	—
<b>4. Пояснения к сведениям об уточняемом земельном участке с кадастровым номером</b>		<b>67:25:0010416:311 :</b>
1.	—	

1. Сведения о характерных точках границ уточняемого земельного участка с кадастровым номером						67:25:0010416:309		:
Система координат		МСК-67, зона 1				Зона №		1
Обозначение характерных точек границ	Координаты, м				Метод определения координат	Формулы, примененные для расчета средней квадратической погрешности определения координат характерных точек границ (Mt), с подставленными в такие формулы значениями и итоговые (вычисленные) значения Mt, м	Описание закрепления точки	
	содержатся в Едином государственном реестре недвижимости		определены в результате выполнения комплексных кадастровых работ					
	X	Y	X	Y				
1	2	3	4	5	6	7	8	
1172	491 884,78	1 266 246,30	491 884,78	1 266 246,30	—	0,30	—	
1173	491 878,37	1 266 245,94	491 878,37	1 266 245,94				
1174	491 875,27	1 266 245,22	491 875,27	1 266 245,22				
1175	491 870,81	1 266 244,20	491 870,81	1 266 244,20				
1176	491 868,36	1 266 242,36	491 868,36	1 266 242,36				
1177	491 834,00	1 266 239,68	491 834,00	1 266 239,68				
1163	491 831,84	1 266 239,52	491 831,84	1 266 239,52				
1164	491 830,94	1 266 210,93	491 830,94	1 266 210,93		Долговременный межевой знак		
1165	491 832,90	1 266 211,26	491 832,90	1 266 211,26				
5	491 865,53	1 266 216,81	491 865,53	1 266 216,81				
4	491 866,68	1 266 217,10	491 866,68	1 266 217,10		0,10	—	
3	491 871,13	1 266 218,19	491 871,13	1 266 218,19				
2	491 884,26	1 266 221,42	491 884,26	1 266 221,42				
1170	491 885,73	1 266 221,78	491 885,73	1 266 221,78		0,30		
1171	491 886,44	1 266 246,40	491 886,44	1 266 246,40				
1172	491 884,78	1 266 246,30	491 884,78	1 266 246,30				
2. Сведения о частях границ уточняемого земельного участка с кадастровым номером						67:25:0010416:309		:
Обозначение части границ		Горизонтальное проложение (S), м	Описание прохождения части границ	Сведения о согласовании местоположения границ (согласовано/спорное)				
от т.	до т.							
1	2	3	4	5				
1172	1173	6,42	—	согласовано				



1	2	3	4	5
1173	1174	3,18	—	согласовано
1174	1175	4,58		
1175	1176	3,06		
1176	1177	34,46		
1177	1163	2,17		
1163	1164	28,60		
1164	1165	1,99		
1165	5	33,10		
5	4	1,19		
4	3	4,58		
3	2	13,52		
2	1170	1,51		
1170	1171	24,63		
1171	1172	1,66		

**3. Сведения о характеристиках уточняемого земельного участка с кадастровым номером** 67:25:0010416:309 :

№ п/п	Наименование характеристики	Значение характеристики
1	2	3
1.	Адрес земельного участка	—
1.1.	Сведения о местоположении земельного участка (при отсутствии адреса) в структурированном в соответствии с федеральной информационной адресной системой виде	215800, Российская Федерация, Смоленская область, Ярцевский р-н, Ярцево г, Железнодорожная ул, д 39
1.2.	Дополнительные сведения о местоположении земельного участка	—
2.	Площадь земельного участка ± величина погрешности определения (вычисления) площади ( $P \pm \Delta P$ ), м²	1 443 ± 13,00
3.	Формула, примененная для вычисления предельной погрешности определения площади земельного участка, с подставленными значениями и итоговые (вычисленные) значения	$3,5 \cdot 0,10 \cdot \sqrt{(1\,443,00)} = 13$
4.	Площадь земельного участка согласно сведениям Единого государственного реестра недвижимости (Ркад), м²	1 443,00
5.	Оценка расхождения Р и Ркад ( $P - P_{\text{кад}}$ ), м²	0
6.	Предельный минимальный и максимальный размеры земельного участка ( $P_{\text{мин}}$ и $P_{\text{макс}}$ ), м²	— —

1	2				3		
7.	Кадастровый или иной государственный учетный номер (инвентарный) здания, сооружения, объекта незавершенного строительства, расположенного на земельном участке				—		
8.	Вид (виды) разрешенного использования				Под индивидуальный жилой дом		
8.1.	Дополнительные сведения об использовании земельного участка				—		
9.	Сведения о земельных участках (землях общего пользования, территории общего пользования), посредством которых обеспечивается доступ				Земли общего пользования		
10.	Иные сведения				—		
4. Пояснения к сведениям об уточняемом земельном участке с кадастровым номером					67:25:0010416:309		
1.					—		
1. Сведения о характерных точках границ уточняемого земельного участка с кадастровым номером					67:25:0010416:308		
Система координат					МСК-67, зона 1		
					Зона № 1		
Обоз- начение харак- терных точек границ	Координаты, м				Метод определения координат	Формулы, примененные для расчета средней квадратической погрешности определения координат характерных точек границ (Mt), с подставленными в такие формулы значениями и итоговые (вычисленные) значения Mt, м	Описание закрепления точки
	содержатся в Едином государственном реестре недвижимости		определены в результате выполнения комплексных кадастровых работ				
	X	Y	X	Y			
1	2	3	4	5	6	7	8
390	492 280,10	1 266 489,98	492 280,10	1 266 489,98	—	0,30	—
1041	492 270,03	1 266 513,84	492 270,03	1 266 513,84			
1042	492 255,36	1 266 508,11	492 255,36	1 266 508,11			
1043	492 260,29	1 266 496,00	492 260,29	1 266 496,00			
1044	492 256,84	1 266 494,27	492 256,84	1 266 494,27			
1045	492 257,26	1 266 493,37	492 257,26	1 266 493,37			
1039	492 259,48	1 266 488,83	492 259,48	1 266 488,83			
1040	492 261,03	1 266 484,81	492 261,03	1 266 484,81			
390	492 280,10	1 266 489,98	492 280,10	1 266 489,98			

2. Сведения о частях границ уточняемого земельного участка с кадастровым номером				67:25:0010416:308		:
Обозначение части границ		Горизонтальное проложение (S), м	Описание прохождения части границ	Сведения о согласовании местоположения границ (согласовано/спорное)		
от т.	до т.					
1	2	3	4	5		
390	1041	25,90	—	согласовано		
1041	1042	15,75				
1042	1043	13,08				
1043	1044	3,86				
1044	1045	0,99				
1045	1039	5,05				
1039	1040	4,31				
1040	390	19,76				
3. Сведения о характеристиках уточняемого земельного участка с кадастровым номером				67:25:0010416:308		:
№ п/п	Наименование характеристики		Значение характеристики			
1	2		3			
1.	Адрес земельного участка		—			
1.1.	Сведения о местоположении земельного участка (при отсутствии адреса) в структурированном в соответствии с федеральной информационной адресной системой виде		Российская Федерация, Смоленская область, Ярцевский р-н, Ярцево г, Кольцевая ул, д 23			
1.2.	Дополнительные сведения о местоположении земельного участка		—			
2.	Площадь земельного участка ± величина погрешности определения (вычисления) площади (Р ± ΔР), м²		436 ± 7,00			
3.	Формула, примененная для вычисления предельной погрешности определения площади земельного участка, с подставленными значениями и итоговые (вычисленные) значения		3,5*0,10*√(436,00) = 7			
4.	Площадь земельного участка согласно сведениям Единого государственного реестра недвижимости (Ркад), м²		436,00			
5.	Оценка расхождения Р и Ркад (Р - Ркад), м²		0			
6.	Предельный минимальный и максимальный размеры земельного участка (Рмин и Рмакс), м²		— —			
7.	Кадастровый или иной государственный учетный номер (инвентарный) здания, сооружения, объекта незавершенного строительства, расположенного на земельном участке		—			

1	2				3		
8.	Вид (виды) разрешенного использования				Под квартирой двухквартирного жилого дома		
8.1.	Дополнительные сведения об использовании земельного участка				—		
9.	Сведения о земельных участках (землях общего пользования, территории общего пользования), посредством которых обеспечивается доступ				Земли общего пользования		
10.	Иные сведения				—		
4. Пояснения к сведениям об уточняемом земельном участке с кадастровым номером					67:25:0010416:308 :		
1.	—						
1. Сведения о характерных точках границ уточняемого земельного участка с кадастровым номером					67:25:0010416:307 :		
Система координат					МСК-67, зона 1 Зона № 1		
Обозначение характерных точек границ	Координаты, м				Метод определения координат	Формулы, примененные для расчета средней квадратической погрешности определения координат характерных точек границ (Mt), с подставленными в такие формулы значениями и итоговые (вычисленные) значения Mt, м	Описание закрепления точки
	содержатся в Едином государственном реестре недвижимости		определены в результате выполнения комплексных кадастровых работ				
	X	Y	X	Y			
1	2	3	4	5	6	7	8
1900	491 899,22	1 266 466,18	491 899,22	1 266 466,18	—	0,10	—
1901	491 893,36	1 266 466,77	491 893,36	1 266 466,77			
1902	491 891,47	1 266 466,65	491 891,47	1 266 466,65			
1903	491 891,27	1 266 464,24	491 891,27	1 266 464,24			
1904	491 887,64	1 266 463,88	491 887,64	1 266 463,88			
1905	491 887,72	1 266 460,21	491 887,72	1 266 460,21			
1906	491 887,72	1 266 459,62	491 887,72	1 266 459,62			
1907	491 874,71	1 266 459,75	491 874,71	1 266 459,75			
1908	491 874,71	1 266 462,95	491 874,71	1 266 462,95			
1909	491 873,36	1 266 462,96	491 873,36	1 266 462,96			
1910	491 862,83	1 266 463,83	491 862,83	1 266 463,83			
1911	491 845,04	1 266 464,14	491 845,04	1 266 464,14			
1912	491 844,35	1 266 443,45	491 844,35	1 266 443,45			
1913	491 894,63	1 266 448,15	491 894,63	1 266 448,15			
							Закрепление отсутствует

1	2	3	4	5	6	7	8
1914	491 899,34	1 266 448,54	491 899,34	1 266 448,54	—	0,30	Закрепление отсутствует
1915	491 907,21	1 266 449,19	491 907,21	1 266 449,19			
1916	491 917,72	1 266 450,07	491 917,72	1 266 450,07			
1917	491 917,66	1 266 464,07	491 917,66	1 266 464,07			
1918	491 917,35	1 266 482,37	491 917,35	1 266 482,37			
1919	491 907,00	1 266 481,86	491 907,00	1 266 481,86			
1920	491 902,11	1 266 481,87	491 902,11	1 266 481,87			
1921	491 901,87	1 266 475,83	491 901,87	1 266 475,83			
1922	491 899,46	1 266 476,00	491 899,46	1 266 476,00			
1900	491 899,22	1 266 466,18	491 899,22	1 266 466,18		0,10	

2. Сведения о частях границ уточняемого земельного участка с кадастровым номером
67:25:0010416:307
:

Обозначение части границ		Горизонтальное проложение (S), м	Описание прохождения части границ	Сведения о согласовании местоположения границ (согласовано/спорное)
от т.	до т.			
1	2	3	4	5
1900	1901	5,89	—	согласовано
1901	1902	1,89		
1902	1903	2,42		
1903	1904	3,65		
1904	1905	3,67		
1905	1906	0,59		
1906	1907	13,01		
1907	1908	3,20		
1908	1909	1,35		
1909	1910	10,57		
1910	1911	17,79		
1911	1912	20,70		
1912	1913	50,50		
1913	1914	4,73		
1914	1915	7,90		
1915	1916	10,55		
1916	1917	14,00		
1917	1918	18,30		
1918	1919	10,36		
1919	1920	4,89		

1	2	3	4	5
1920	1921	6,04	—	согласовано
1921	1922	2,42		
1922	1900	9,82		
3. Сведения о характеристиках уточняемого земельного участка с кадастровым номером				67:25:0010416:307 :
№ п/п	Наименование характеристики		Значение характеристики	
1	2		3	
1.	Адрес земельного участка		—	
1.1.	Сведения о местоположении земельного участка (при отсутствии адреса) в структурированном в соответствии с федеральной информационной адресной системой виде		215800, Российская Федерация, Смоленская область, Ярцевский р-н, Ярцево г, Железнодорожная ул, д 55	
1.2.	Дополнительные сведения о местоположении земельного участка		—	
2.	Площадь земельного участка ± величина погрешности определения (вычисления) площади (Р ± ΔР), м²		1 519 ± 14,00	
3.	Формула, примененная для вычисления предельной погрешности определения площади земельного участка, с подставленными значениями и итоговые (вычисленные) значения		3,5*0,10*√(1 519,00) = 14	
4.	Площадь земельного участка согласно сведениям Единого государственного реестра недвижимости (Ркад), м²		1 519,00	
5.	Оценка расхождения Р и Ркад (Р - Ркад), м²		0	
6.	Предельный минимальный и максимальный размеры земельного участка (Рмин и Рмакс), м²		— —	
7.	Кадастровый или иной государственный учетный номер (инвентарный) здания, сооружения, объекта незавершенного строительства, расположенного на земельном участке		—	
8.	Вид (виды) разрешенного использования		Под индивидуальный жилой дом	
8.1.	Дополнительные сведения об использовании земельного участка		—	
9.	Сведения о земельных участках (землях общего пользования, территории общего пользования), посредством которых обеспечивается доступ		Земли общего пользования	
10.	Иные сведения		—	
4. Пояснения к сведениям об уточняемом земельном участке с кадастровым номером				67:25:0010416:307 :
1.	—			

1. Сведения о характерных точках границ уточняемого земельного участка с кадастровым номером					67:25:0010416:306		
Система координат		МСК-67, зона 1			Зона № 1		
Обозначение характерных точек границ	Координаты, м				Метод определения координат	Формулы, примененные для расчета средней квадратической погрешности определения координат характерных точек границ (Mt), с подставленными в такие формулы значениями и итоговые (вычисленные) значения Mt, м	Описание закрепления точки
	содержатся в Едином государственном реестре недвижимости		определены в результате выполнения комплексных кадастровых работ				
	X	Y	X	Y			
1	2	3	4	5	6	7	8
1901	491 893,36	1 266 466,77	491 893,36	1 266 466,77	—	0,10	—
86	491 893,89	1 266 476,26	491 893,89	1 266 476,26		0,30	
461	491 894,11	1 266 482,14	491 894,11	1 266 482,14			
462	491 872,79	1 266 480,24	491 872,79	1 266 480,24			
451	491 845,16	1 266 476,35	491 845,16	1 266 476,35			
1911	491 845,04	1 266 464,14	491 845,04	1 266 464,14			
1910	491 862,83	1 266 463,83	491 862,83	1 266 463,83			
1909	491 873,36	1 266 462,96	491 873,36	1 266 462,96			
1908	491 874,71	1 266 462,95	491 874,71	1 266 462,95			
1907	491 874,71	1 266 459,75	491 874,71	1 266 459,75			
1906	491 887,72	1 266 459,62	491 887,72	1 266 459,62			
1905	491 887,72	1 266 460,21	491 887,72	1 266 460,21			
1904	491 887,64	1 266 463,88	491 887,64	1 266 463,88			
1903	491 891,27	1 266 464,24	491 891,27	1 266 464,24			
1902	491 891,47	1 266 466,65	491 891,47	1 266 466,65			
1901	491 893,36	1 266 466,77	491 893,36	1 266 466,77	0,10		
2. Сведения о частях границ уточняемого земельного участка с кадастровым номером					67:25:0010416:306		
Обозначение части границ		Горизонтальное проложение (S), м	Описание прохождения части границ	Сведения о согласовании местоположения границ (согласовано/спорное)			
от т.	до т.						
1	2	3	4	5			
1901	86	9,50	—	согласовано			
86	461	5,88					
461	462	21,40					

1	2	3	4	5
462	451	27,90	—	согласовано
451	1911	12,21		
1911	1910	17,79		
1910	1909	10,57		
1909	1908	1,35		
1908	1907	3,20		
1907	1906	13,01		
1906	1905	0,59		
1905	1904	3,67		
1904	1903	3,65		
1903	1902	2,42		
1902	1901	1,89		

**3. Сведения о характеристиках уточняемого земельного участка с кадастровым номером** 67:25:0010416:306 :

№ п/п	Наименование характеристики	Значение характеристики
1	2	3
1.	Адрес земельного участка	—
1.1.	Сведения о местоположении земельного участка (при отсутствии адреса) в структурированном в соответствии с федеральной информационной адресной системой виде	215800, Российская Федерация, Смоленская область, Ярцевский р-н, Ярцево г, Железнодорожная ул, д 55, кв 2
1.2.	Дополнительные сведения о местоположении земельного участка	—
2.	Площадь земельного участка ± величина погрешности определения (вычисления) площади ( $P \pm \Delta P$ ), м²	$813 \pm 10,00$
3.	Формула, примененная для вычисления предельной погрешности определения площади земельного участка, с подставленными значениями и итоговые (вычисленные) значения	$3,5*0,10*\sqrt{(813,00)} = 10$
4.	Площадь земельного участка согласно сведениям Единого государственного реестра недвижимости (Ркад), м²	813,00
5.	Оценка расхождения Р и Ркад ( $P - P_{кад}$ ), м²	0
6.	Предельный минимальный и максимальный размеры земельного участка ( $P_{мин}$ и $P_{макс}$ ), м²	— —
7.	Кадастровый или иной государственный учетный номер (инвентарный) здания, сооружения, объекта незавершенного строительства, расположенного на земельном участке	—



1	2				3		
8.	Вид (виды) разрешенного использования				под индивидуальный жилой дом		
8.1.	Дополнительные сведения об использовании земельного участка				—		
9.	Сведения о земельных участках (землях общего пользования, территории общего пользования), посредством которых обеспечивается доступ				Земли общего пользования		
10.	Иные сведения				—		
4. Пояснения к сведениям об уточняемом земельном участке с кадастровым номером					67:25:0010416:306 :		
1.	—						
1. Сведения о характерных точках границ уточняемого земельного участка с кадастровым номером					67:25:0010416:305 :		
Система координат					МСК-67, зона 1 Зона № 1		
Обоз- начение харак- терных точек границ	Координаты, м				Метод определения координат	Формулы, примененные для расчета средней квадратической погрешности определения координат характерных точек границ (Mt), с подставленными в такие формулы значениями и итоговые (вычисленные) значения Mt, м	Описание закрепления точки
	содержатся в Едином государственном реестре недвижимости		определены в результате выполнения комплексных кадастровых работ				
	X	Y	X	Y			
1	2	3	4	5	6	7	8
1175	491 870,81	1 266 244,20	491 870,81	1 266 244,20	—	0,30	—
1178	491 875,27	1 266 245,23	491 875,27	1 266 245,23			
1173	491 878,37	1 266 245,94	491 878,37	1 266 245,94			
1188	491 884,79	1 266 246,30	491 884,79	1 266 246,30			
1171	491 886,44	1 266 246,40	491 886,44	1 266 246,40			
1185	491 886,53	1 266 260,39	491 886,53	1 266 260,39			
1060	491 869,03	1 266 260,55	491 869,03	1 266 260,55			
1061	491 840,18	1 266 260,84	491 840,18	1 266 260,84			
1186	491 838,17	1 266 260,86	491 838,17	1 266 260,86			
1187	491 838,15	1 266 240,01	491 838,15	1 266 240,01			
1176	491 868,36	1 266 242,36	491 868,36	1 266 242,36			
1175	491 870,81	1 266 244,20	491 870,81	1 266 244,20			

2. Сведения о частях границ уточняемого земельного участка с кадастровым номером				67:25:0010416:305		:
Обозначение части границ		Горизонтальное проложение (S), м	Описание прохождения части границ	Сведения о согласовании местоположения границ (согласовано/спорное)		
от т.	до т.					
1	2	3	4	5		
1175	1178	4,58	—	согласовано		
1178	1173	3,18				
1173	1188	6,43				
1188	1171	1,65				
1171	1185	13,99				
1185	1060	17,50				
1060	1061	28,85				
1061	1186	2,01				
1186	1187	20,85				
1187	1176	30,30				
1176	1175	3,06				
3. Сведения о характеристиках уточняемого земельного участка с кадастровым номером						
№ п/п	Наименование характеристики		Значение характеристики			
1	2		3			
1.	Адрес земельного участка		—			
1.1.	Сведения о местоположении земельного участка (при отсутствии адреса) в структурированном в соответствии с федеральной информационной адресной системой виде		Российская Федерация, Смоленская область, Ярцевский р-н, Ярцево г, Железнодорожная ул, д 41			
1.2.	Дополнительные сведения о местоположении земельного участка		—			
2.	Площадь земельного участка ± величина погрешности определения (вычисления) площади (Р ± ΔР), м²		864 ± 10,00			
3.	Формула, примененная для вычисления предельной погрешности определения площади земельного участка, с подставленными значениями и итоговые (вычисленные) значения		3,5*0,10*√(864,00) = 10			
4.	Площадь земельного участка согласно сведениям Единого государственного реестра недвижимости (Ркад), м²		864,00			
5.	Оценка расхождения Р и Ркад (Р - Ркад), м²		0			
6.	Предельный минимальный и максимальный размеры земельного участка (Рмин и Рмакс), м²		— —			

1	2				3		
7.	Кадастровый или иной государственный учетный номер (инвентарный) здания, сооружения, объекта незавершенного строительства, расположенного на земельном участке				—		
8.	Вид (виды) разрешенного использования				Под магазин №31		
8.1.	Дополнительные сведения об использовании земельного участка				—		
9.	Сведения о земельных участках (землях общего пользования, территории общего пользования), посредством которых обеспечивается доступ				Земли общего пользования		
10.	Иные сведения				—		
4. Пояснения к сведениям об уточняемом земельном участке с кадастровым номером					67:25:0010416:305		
1.					—		
1. Сведения о характерных точках границ уточняемого земельного участка с кадастровым номером					67:25:0010416:304		
Система координат					МСК-67, зона 1		
Зона №					1		
Обозначение характерных точек границ	Координаты, м				Метод определения координат	Формулы, примененные для расчета средней квадратической погрешности определения координат характерных точек границ (Mt), с подставленными в такие формулы значениями и итоговые (вычисленные) значения Mt, м	Описание закрепления точки
	содержатся в Едином государственном реестре недвижимости		определены в результате выполнения комплексных кадастровых работ				
	X	Y	X	Y			
1	2	3	4	5	6	7	8
158	491 992,80	1 265 544,87	491 992,80	1 265 544,87	—	0,10	—
159	491 988,50	1 265 566,84	491 988,50	1 265 566,84			
496	491 925,82	1 265 548,53	491 925,82	1 265 548,53			
331	491 932,37	1 265 523,40	491 932,37	1 265 523,40			
336	491 939,14	1 265 525,28	491 939,14	1 265 525,28			
335	491 975,97	1 265 540,23	491 975,97	1 265 540,23			
158	491 992,80	1 265 544,87	491 992,80	1 265 544,87			
2. Сведения о частях границ уточняемого земельного участка с кадастровым номером					67:25:0010416:304		
Обозначение части границ		Горизонтальное проложение (S), м	Описание прохождения части границ		Сведения о согласовании местоположения границ (согласовано/спорное)		
от т.	до т.						
1	2	3	4		5		

1	2	3	4	5
158	159	22,39	—	согласовано
159	496	65,30		
496	331	25,97		
331	336	7,03		
336	335	39,75		
335	158	17,46		

**3. Сведения о характеристиках уточняемого земельного участка с кадастровым номером** 67:25:0010416:304 **:**

№ п/п	Наименование характеристики	Значение характеристики
1	2	3
1.	Адрес земельного участка	—
1.1.	Сведения о местоположении земельного участка (при отсутствии адреса) в структурированном в соответствии с федеральной информационной адресной системой виде	215800, Российская Федерация, Смоленская область, Ярцевский р-н, Ярцево г, Железнодорожная ул, д №3
1.2.	Дополнительные сведения о местоположении земельного участка	—
2.	Площадь земельного участка $\pm$ величина погрешности определения (вычисления) площади ( $P \pm \Delta P$ ), м <sup>2</sup>	1 533 $\pm$ 14,00
3.	Формула, примененная для вычисления предельной погрешности определения площади земельного участка, с подставленными значениями и итоговые (вычисленные) значения	$3,5*0,10*\sqrt{(1\ 533,00)} = 14$
4.	Площадь земельного участка согласно сведениям Единого государственного реестра недвижимости (Ркад), м <sup>2</sup>	1 533,00
5.	Оценка расхождения Р и Ркад ( $P - P_{кад}$ ), м <sup>2</sup>	0
6.	Предельный минимальный и максимальный размеры земельного участка ( $P_{мин}$ и $P_{макс}$ ), м <sup>2</sup>	— —
7.	Кадастровый или иной государственный учетный номер (инвентарный) здания, сооружения, объекта незавершенного строительства, расположенного на земельном участке	—
8.	Вид (виды) разрешенного использования	Под индивидуальный жилой дом
8.1.	Дополнительные сведения об использовании земельного участка	—
9.	Сведения о земельных участках (землях общего пользования, территории общего пользования), посредством которых обеспечивается доступ	Земли общего пользования
10.	Иные сведения	—

4. Пояснения к сведениям об уточняемом земельном участке с кадастровым номером 67:25:0010416:304 :

1. —

1. Сведения о характерных точках границ уточняемого земельного участка с кадастровым номером 67:25:0010416:303 :

Система координат МСК-67, зона 1 Зона № 1

Обоз- начение харак- терных точек границ	Координаты, м				Метод определения координат	Формулы, примененные для расчета средней квадратической погрешности определения координат характерных точек границ (Mt), с подставленными в такие формулы значениями и итоговые (вычисленные) значения Mt, м	Описание закрепления точки
	содержатся в Едином государственном реестре недвижимости		определены в результате выполнения комплексных кадастровых работ				
	X	Y	X	Y			
1	2	3	4	5	6	7	8
1671	491 900,33	1 265 695,46	491 900,33	1 265 695,46	—	0,30	—
1929	491 908,27	1 265 665,11	491 908,27	1 265 665,11			
1928	491 910,37	1 265 664,18	491 910,37	1 265 664,18			
1927	491 918,29	1 265 669,82	491 918,29	1 265 669,82			
1926	491 942,79	1 265 695,43	491 942,79	1 265 695,43			
1925	491 966,10	1 265 722,71	491 966,10	1 265 722,71			
1924	491 955,21	1 265 726,34	491 955,21	1 265 726,34			
417	491 950,53	1 265 724,01	491 950,53	1 265 724,01			
418	491 942,84	1 265 716,36	491 942,84	1 265 716,36			
419	491 944,32	1 265 714,49	491 944,32	1 265 714,49			
1671	491 900,33	1 265 695,46	491 900,33	1 265 695,46		0,30	

2. Сведения о частях границ уточняемого земельного участка с кадастровым номером 67:25:0010416:303 :

Обозначение части границ		Горизонтальное проложение (S), м	Описание прохождения части границ	Сведения о согласовании местоположения границ (согласовано/спорное)
от т.	до т.			
1	2	3	4	5
1671	1929	31,37	—	согласовано
1929	1928	2,30		
1928	1927	9,72		
1927	1926	35,44		
1926	1925	35,88		
1925	1924	11,48		

1	2	3	4	5
1924	417	5,23	—	согласовано
417	418	10,85		
418	419	2,38		
419	1671	47,93		

**3. Сведения о характеристиках уточняемого земельного участка с кадастровым номером** 67:25:0010416:303 :

№ п/п	Наименование характеристики	Значение характеристики
1	2	3
1.	Адрес земельного участка	—
1.1.	Сведения о местоположении земельного участка (при отсутствии адреса) в структурированном в соответствии с федеральной информационной адресной системой виде	215800, Российская Федерация, Смоленская область, Ярцевский р-н, Ярцево г, Железнодорожная ул, д 13/2
1.2.	Дополнительные сведения о местоположении земельного участка	—
2.	Площадь земельного участка ± величина погрешности определения (вычисления) площади ( $P \pm \Delta P$ ), м²	1 443 ± 13,00
3.	Формула, примененная для вычисления предельной погрешности определения площади земельного участка, с подставленными значениями и итоговые (вычисленные) значения	$3,5 * 0,10 * \sqrt{(1\ 443,00)} = 13$
4.	Площадь земельного участка согласно сведениям Единого государственного реестра недвижимости (Ркад), м²	1 443,00
5.	Оценка расхождения Р и Ркад ( $P - P_{кад}$ ), м²	0
6.	Предельный минимальный и максимальный размеры земельного участка (Рмин и Рмакс), м²	— —
7.	Кадастровый или иной государственный учетный номер (инвентарный) здания, сооружения, объекта незавершенного строительства, расположенного на земельном участке	—
8.	Вид (виды) разрешенного использования	Под индивидуальный жилой дом
8.1.	Дополнительные сведения об использовании земельного участка	—
9.	Сведения о земельных участках (землях общего пользования, территории общего пользования), посредством которых обеспечивается доступ	Земли общего пользования
10.	Иные сведения	—

**4. Пояснения к сведениям об уточняемом земельном участке с кадастровым номером** 67:25:0010416:303 :

1.	—
----	---

1. Сведения о характерных точках границ уточняемого земельного участка с кадастровым номером67:25:0010416:302:

Система координатМСК-67, зона 1Зона №1

Обоз- начение харак- терных точек границ	Координаты, м				Метод определения координат	Формулы, примененные для расчета средней квадратической погрешности определения координат характерных точек границ (Mt), с подставленными в такие формулы значениями и итоговые (вычисленные) значения Mt, м	Описание закрепления точки
	содержатся в Едином государственном реестре недвижимости		определены в результате выполнения комплексных кадастровых работ				
	X	Y	X	Y			
1	2	3	4	5	6	7	8
1	492 212,09	1 266 378,47	492 212,09	1 266 378,47	—	0,10	—
2	492 204,77	1 266 416,46	492 204,77	1 266 416,46			
3	492 171,56	1 266 407,81	492 171,56	1 266 407,81			-
4	492 182,04	1 266 376,38	492 182,04	1 266 376,38			—
5	492 182,43	1 266 374,03	492 182,43	1 266 374,03			
6	492 182,67	1 266 372,58	492 182,67	1 266 372,58			
1	492 212,09	1 266 378,47	492 212,09	1 266 378,47			

2. Сведения о частях границ уточняемого земельного участка с кадастровым номером67:25:0010416:302:

Обозначение части границ		Горизонтальное проложение (S), м	Описание прохождения части границ	Сведения о согласовании местоположения границ (согласовано/спорное)
от т.	до т.			
1	2	3	4	5
1	2	38,69	—	согласовано
2	3	34,32		
3	4	33,13		
4	5	2,38		
5	6	1,47		
6	1	30,00		

3. Сведения о характеристиках уточняемого земельного участка с кадастровым номером67:25:0010416:302:

№ п/п	Наименование характеристики	Значение характеристики
1	2	3

1	2	3
1.	Адрес земельного участка	—
1.1.	Сведения о местоположении земельного участка (при отсутствии адреса) в структурированном в соответствии с федеральной информационной адресной системой виде	215800, Российская Федерация, Смоленская область, Ярцевский р-н, Ярцево г, Куйбышева ул, д 14
1.2.	Дополнительные сведения о местоположении земельного участка	—
2.	Площадь земельного участка $\pm$ величина погрешности определения (вычисления) площади ( $P \pm \Delta P$ ), м <sup>2</sup>	1 203 $\pm$ 12,00
3.	Формула, примененная для вычисления предельной погрешности определения площади земельного участка, с подставленными значениями и итоговые (вычисленные) значения	$3,5*0,10*\sqrt{(1\ 203,00)} = 12$
4.	Площадь земельного участка согласно сведениям Единого государственного реестра недвижимости (Ркад), м <sup>2</sup>	1 203,00
5.	Оценка расхождения Р и Ркад ( $P - P_{кад}$ ), м <sup>2</sup>	0
6.	Предельный минимальный и максимальный размеры земельного участка ( $P_{мин}$ и $P_{макс}$ ), м <sup>2</sup>	— —
7.	Кадастровый или иной государственный учетный номер (инвентарный) здания, сооружения, объекта незавершенного строительства, расположенного на земельном участке	—
8.	Вид (виды) разрешенного использования	под индивидуальный жилой дом
8.1.	Дополнительные сведения об использовании земельного участка	—
9.	Сведения о земельных участках (землях общего пользования, территории общего пользования), посредством которых обеспечивается доступ	Земли общего пользования
10.	Иные сведения	—
<b>4. Пояснения к сведениям об уточняемом земельном участке с кадастровым номером</b>		<b>67:25:0010416:302 :</b>
1.	—	



1. Сведения о характерных точках границ уточняемого земельного участка с кадастровым номером

67:25:0010416:301

:

Система координат

МСК-67, зона 1

Зона №

1

Обоз- начение харак- терных точек границ	Координаты, м				Метод определения координат	Формулы, примененные для расчета средней квадратической погрешности определения координат характерных точек границ (Mt), с подставленными в такие формулы значениями и итоговые (вычисленные) значения Mt, м	Описание закрепления точки
	содержатся в Едином государственном реестре недвижимости		определены в результате выполнения комплексных кадастровых работ				
	X	Y	X	Y			
1	2	3	4	5	6	7	8
1	492 021,46	1 265 669,06	492 021,46	1 265 669,06	—	0,10	—
2	492 036,07	1 265 677,08	492 036,07	1 265 677,08			
3	492 034,34	1 265 681,27	492 034,34	1 265 681,27			
4	491 986,25	1 265 651,52	491 986,25	1 265 651,52			
5	491 988,52	1 265 647,51	491 988,52	1 265 647,51			
1	492 021,46	1 265 669,06	492 021,46	1 265 669,06			

2. Сведения о частях границ уточняемого земельного участка с кадастровым номером

67:25:0010416:301

:

Обозначение части границ		Горизонтальное проложение (S), м	Описание прохождения части границ	Сведения о согласовании местоположения границ (согласовано/спорное)
от т.	до т.			
1	2	3	4	5
1	2	16,67	—	согласовано
2	3	4,53		
3	4	56,55		
4	5	4,61		
5	1	39,36		

3. Сведения о характеристиках уточняемого земельного участка с кадастровым номером

67:25:0010416:301

:

№ п/п	Наименование характеристики	Значение характеристики
1	2	3

1	2	3
1.	Адрес земельного участка	—
1.1.	Сведения о местоположении земельного участка (при отсутствии адреса) в структурированном в соответствии с федеральной информационной адресной системой виде	215800, Российская Федерация, Смоленская область, Ярцевский р-н, Ярцево г, Зеленая ул, д 14
1.2.	Дополнительные сведения о местоположении земельного участка	—
2.	Площадь земельного участка $\pm$ величина погрешности определения (вычисления) площади ( $P \pm \Delta P$ ), м <sup>2</sup>	$230 \pm 5,00$
3.	Формула, примененная для вычисления предельной погрешности определения площади земельного участка, с подставленными значениями и итоговые (вычисленные) значения	$3,5*0,10*\sqrt{(230,00)} = 5$
4.	Площадь земельного участка согласно сведениям Единого государственного реестра недвижимости (Ркад), м <sup>2</sup>	230,00
5.	Оценка расхождения Р и Ркад ( $P - P_{кад}$ ), м <sup>2</sup>	0
6.	Предельный минимальный и максимальный размеры земельного участка (Рмин и Рмакс), м <sup>2</sup>	— —
7.	Кадастровый или иной государственный учетный номер (инвентарный) здания, сооружения, объекта незавершенного строительства, расположенного на земельном участке	—
8.	Вид (виды) разрешенного использования	Огород
8.1.	Дополнительные сведения об использовании земельного участка	—
9.	Сведения о земельных участках (землях общего пользования, территории общего пользования), посредством которых обеспечивается доступ	Земли общего пользования
10.	Иные сведения	—
<b>4. Пояснения к сведениям об уточняемом земельном участке с кадастровым номером</b>		<b>67:25:0010416:301 :</b>
1.	—	

1. Сведения о характерных точках границ уточняемого земельного участка с кадастровым номером67:25:0010416:297:

Система координатМСК-67, зона 1Зона №1

Обоз- начение харак- терных точек границ	Координаты, м				Метод определения координат	Формулы, примененные для расчета средней квадратической погрешности определения координат характерных точек границ (Mt), с подставленными в такие формулы значениями и итоговые (вычисленные) значения Mt, м	Описание закрепления точки
	содержатся в Едином государственном реестре недвижимости		определены в результате выполнения комплексных кадастровых работ				
	X	Y	X	Y			
1	2	3	4	5	6	7	8
н 1	492 184,61	1 266 240,23	492 184,61	1 266 240,23	—	0,10	Временный межевой знак
1	492 187,52	1 266 255,73	492 187,52	1 266 255,73			Закрепление отсутствует
2	492 189,56	1 266 270,54	492 189,56	1 266 270,54			—
3	492 180,94	1 266 269,40	492 180,94	1 266 269,40			
н 2	492 177,58	1 266 268,66	492 177,58	1 266 268,66			
н 3	492 174,05	1 266 268,22	492 174,05	1 266 268,22			
н 4	492 170,05	1 266 267,91	492 170,05	1 266 267,91			
4	492 169,41	1 266 267,69	492 169,41	1 266 267,69			
5	492 165,43	1 266 241,62	492 165,43	1 266 241,62			
6	492 164,73	1 266 237,10	492 164,73	1 266 237,10			
н 1	492 184,61	1 266 240,23	492 184,61	1 266 240,23			Временный межевой знак

2. Сведения о частях границ уточняемого земельного участка с кадастровым номером67:25:0010416:297:

Обозначение части границ		Горизонтальное проложение (S), м	Описание прохождения части границ	Сведения о согласовании местоположения границ (согласовано/спорное)
от т.	до т.			
1	2	3	4	5
н 1	1	15,77	—	согласовано
1	2	14,95		
2	3	8,70		
3	н 2	3,44		
н 2	н 3	3,56		
н 3	н 4	4,01		
н 4	4	0,68		
4	5	26,37		

1	2	3	4	5
5	6	4,57	—	согласовано
6	н 1	20,12		
3. Сведения о характеристиках уточняемого земельного участка с кадастровым номером				67:25:0010416:297 :
№ п/п	Наименование характеристики		Значение характеристики	
1	2		3	
1.	Адрес земельного участка		—	
1.1.	Сведения о местоположении земельного участка (при отсутствии адреса) в структурированном в соответствии с федеральной информационной адресной системой виде		215800, Российская Федерация, Смоленская область, Ярцевский р-н, Ярцево г, Суворова ул, д 14	
1.2.	Дополнительные сведения о местоположении земельного участка		—	
2.	Площадь земельного участка ± величина погрешности определения (вычисления) площади (Р ± ΔР), м²		600 ± 9,00	
3.	Формула, примененная для вычисления предельной погрешности определения площади земельного участка, с подставленными значениями и итоговые (вычисленные) значения		3,5*0,10*√(600,00) = 9	
4.	Площадь земельного участка согласно сведениям Единого государственного реестра недвижимости (Ркад), м²		600,00	
5.	Оценка расхождения Р и Ркад (Р - Ркад), м²		0	
6.	Предельный минимальный и максимальный размеры земельного участка (Рмин и Рмакс), м²		— —	
7.	Кадастровый или иной государственный учетный номер (инвентарный) здания, сооружения, объекта незавершенного строительства, расположенного на земельном участке		—	
8.	Вид (виды) разрешенного использования		индивидуальное жилищное строительство	
8.1.	Дополнительные сведения об использовании земельного участка		—	
9.	Сведения о земельных участках (землях общего пользования, территории общего пользования), посредством которых обеспечивается доступ		Земли общего пользования	
10.	Иные сведения		—	
4. Пояснения к сведениям об уточняемом земельном участке с кадастровым номером				67:25:0010416:297 :
1.	—			

1. Сведения о характерных точках границ уточняемого земельного участка с кадастровым номером67:25:0010416:295:

Система координатМСК-67, зона 1Зона №1

Обоз- начение харак- терных точек границ	Координаты, м				Метод определения координат	Формулы, примененные для расчета средней квадратической погрешности определения координат характерных точек границ (Mt), с подставленными в такие формулы значениями и итоговые (вычисленные) значения Mt, м	Описание закрепления точки
	содержатся в Едином государственном реестре недвижимости		определены в результате выполнения комплексных кадастровых работ				
	X	Y	X	Y			
1	2	3	4	5	6	7	8
213	492 154,50	1 266 267,53	492 154,50	1 266 267,53	—	0,10	—
215	492 154,50	1 266 267,13	492 154,50	1 266 267,13		0,30	
1363	492 140,51	1 266 265,65	492 140,51	1 266 265,65			
1364	492 143,13	1 266 245,30	492 143,13	1 266 245,30			
1365	492 143,56	1 266 241,64	492 143,56	1 266 241,64			
1366	492 143,91	1 266 238,62	492 143,91	1 266 238,62			
1367	492 144,26	1 266 235,68	492 144,26	1 266 235,68			
6	492 164,73	1 266 237,10	492 164,73	1 266 237,10		0,10	
5	492 165,43	1 266 241,62	492 165,43	1 266 241,62			
4	492 169,41	1 266 267,69	492 169,41	1 266 267,69			
1362	492 165,84	1 266 267,66	492 165,84	1 266 267,66		0,30	
213	492 154,50	1 266 267,53	492 154,50	1 266 267,53		0,10	

2. Сведения о частях границ уточняемого земельного участка с кадастровым номером67:25:0010416:295:

Обозначение части границ		Горизонтальное проложение (S), м	Описание прохождения части границ	Сведения о согласовании местоположения границ (согласовано/спорное)
от т.	до т.			
1	2	3	4	5
213	215	0,40	—	согласовано
215	1363	14,07		
1363	1364	20,52		
1364	1365	3,69		
1365	1366	3,04		
1366	1367	2,96		
1367	6	20,52		

1	2	3	4	5
6	5	4,57	—	согласовано
5	4	26,37		
4	1362	3,57		
1362	213	11,34		

**3. Сведения о характеристиках уточняемого земельного участка с кадастровым номером** 67:25:0010416:295 :

№ п/п	Наименование характеристики	Значение характеристики
1	2	3
1.	Адрес земельного участка	—
1.1.	Сведения о местоположении земельного участка (при отсутствии адреса) в структурированном в соответствии с федеральной информационной адресной системой виде	215800, Российская Федерация, Смоленская область, Ярцевский р-н, Ярцево г, Суворова ул, д 12
1.2.	Дополнительные сведения о местоположении земельного участка	—
2.	Площадь земельного участка ± величина погрешности определения (вычисления) площади ( $P \pm \Delta P$ ), м²	$756 \pm 10,00$
3.	Формула, примененная для вычисления предельной погрешности определения площади земельного участка, с подставленными значениями и итоговые (вычисленные) значения	$3,5 * 0,10 * \sqrt{(756,00)} = 10$
4.	Площадь земельного участка согласно сведениям Единого государственного реестра недвижимости (Ркад), м²	756,00
5.	Оценка расхождения Р и Ркад ( $P - P_{кад}$ ), м²	0
6.	Предельный минимальный и максимальный размеры земельного участка ( $P_{мин}$ и $P_{макс}$ ), м²	— —
7.	Кадастровый или иной государственный учетный номер (инвентарный) здания, сооружения, объекта незавершенного строительства, расположенного на земельном участке	—
8.	Вид (виды) разрешенного использования	под индивидуальный жилой дом
8.1.	Дополнительные сведения об использовании земельного участка	—
9.	Сведения о земельных участках (землях общего пользования, территории общего пользования), посредством которых обеспечивается доступ	Земли общего пользования
10.	Иные сведения	—

**4. Пояснения к сведениям об уточняемом земельном участке с кадастровым номером** 67:25:0010416:295 :

1.	—
----	---

1. Сведения о характерных точках границ уточняемого земельного участка с кадастровым номером

67:25:0010416:294

:

Система координат

МСК-67, зона 1

Зона №

1

Обоз- начение харак- терных точек границ	Координаты, м				Метод определения координат	Формулы, примененные для расчета средней квадратической погрешности определения координат характерных точек границ (Mt), с подставленными в такие формулы значениями и итоговые (вычисленные) значения Mt, м	Описание закрепления точки
	содержатся в Едином государственном реестре недвижимости		определены в результате выполнения комплексных кадастровых работ				
	X	Y	X	Y			
1	2	3	4	5	6	7	8
1367	492 144,26	1 266 235,68	492 144,26	1 266 235,68	—	0,30	—
1366	492 143,91	1 266 238,62	492 143,91	1 266 238,62			
1365	492 143,56	1 266 241,64	492 143,56	1 266 241,64			
1364	492 143,13	1 266 245,30	492 143,13	1 266 245,30			
1363	492 140,51	1 266 265,65	492 140,51	1 266 265,65			
6	492 140,02	1 266 265,60	492 140,02	1 266 265,60		0,10	
7	492 129,08	1 266 264,44	492 129,08	1 266 264,44			
8	492 128,81	1 266 263,68	492 128,81	1 266 263,68			
9	492 118,07	1 266 262,26	492 118,07	1 266 262,26			
н 1	492 122,45	1 266 232,19	492 122,45	1 266 232,19			
1367	492 144,26	1 266 235,68	492 144,26	1 266 235,68		0,30	

2. Сведения о частях границ уточняемого земельного участка с кадастровым номером

67:25:0010416:294

:

Обозначение части границ		Горизонтальное проложение (S), м	Описание прохождения части границ	Сведения о согласовании местоположения границ (согласовано/спорное)
от т.	до т.			
1	2	3	4	5
1367	1366	2,96	—	согласовано
1366	1365	3,04		
1365	1364	3,69		
1364	1363	20,52		
1363	6	0,49		
6	7	11,00		
7	8	0,81		
8	9	10,83		

1	2	3	4	5
9	н 1	30,39	—	согласовано
н 1	1367	22,09		
3. Сведения о характеристиках уточняемого земельного участка с кадастровым номером				67:25:0010416:294 :
№ п/п	Наименование характеристики		Значение характеристики	
1	2		3	
1.	Адрес земельного участка		—	
1.1.	Сведения о местоположении земельного участка (при отсутствии адреса) в структурированном в соответствии с федеральной информационной адресной системой виде		215800, Российская Федерация, Смоленская область, Ярцевский р-н, Ярцево г, Суворова ул, д 10	
1.2.	Дополнительные сведения о местоположении земельного участка		—	
2.	Площадь земельного участка ± величина погрешности определения (вычисления) площади (P ± ΔP), м²		681 ± 9,00	
3.	Формула, примененная для вычисления предельной погрешности определения площади земельного участка, с подставленными значениями и итоговые (вычисленные) значения		3,5*0,10*√(681,00) = 9	
4.	Площадь земельного участка согласно сведениям Единого государственного реестра недвижимости (Ркад), м²		681,00	
5.	Оценка расхождения Р и Ркад (Р - Ркад), м²		0	
6.	Предельный минимальный и максимальный размеры земельного участка (Рмин и Рмакс), м²		— —	
7.	Кадастровый или иной государственный учетный номер (инвентарный) здания, сооружения, объекта незавершенного строительства, расположенного на земельном участке		—	
8.	Вид (виды) разрешенного использования		под индивидуальным жилым домом	
8.1.	Дополнительные сведения об использовании земельного участка		—	
9.	Сведения о земельных участках (землях общего пользования, территории общего пользования), посредством которых обеспечивается доступ		Земли общего пользования	
10.	Иные сведения		—	
4. Пояснения к сведениям об уточняемом земельном участке с кадастровым номером				67:25:0010416:294 :
1.	—			



1. Сведения о характерных точках границ уточняемого земельного участка с кадастровым номером67:25:0010416:293:

Система координатМСК-67, зона 1Зона №1

Обоз- начение харак- терных точек границ	Координаты, м				Метод определения координат	Формулы, примененные для расчета средней квадратической погрешности определения координат характерных точек границ (Mt), с подставленными в такие формулы значениями и итоговые (вычисленные) значения Mt, м	Описание закрепления точки
	содержатся в Едином государственном реестре недвижимости		определены в результате выполнения комплексных кадастровых работ				
	X	Y	X	Y			
1	2	3	4	5	6	7	8
177	492 125,84	1 266 221,15	492 125,84	1 266 221,15	—	0,10	—
179	492 132,46	1 266 194,90	492 132,46	1 266 194,90		0,30	
375	492 137,60	1 266 195,54	492 137,60	1 266 195,54		0,10	
234	492 157,37	1 266 201,21	492 157,37	1 266 201,21			
235	492 152,07	1 266 224,58	492 152,07	1 266 224,58			
177	492 125,84	1 266 221,15	492 125,84	1 266 221,15			

2. Сведения о частях границ уточняемого земельного участка с кадастровым номером67:25:0010416:293:

Обозначение части границ		Горизонтальное проложение (S), м	Описание прохождения части границ	Сведения о согласовании местоположения границ (согласовано/спорное)
от т.	до т.			
1	2	3	4	5
177	179	27,07	—	согласовано
179	375	5,18		
375	234	20,57		
234	235	23,96		
235	177	26,45		

3. Сведения о характеристиках уточняемого земельного участка с кадастровым номером67:25:0010416:293:

№ п/п	Наименование характеристики	Значение характеристики
1	2	3

1	2	3
1.	Адрес земельного участка	—
1.1.	Сведения о местоположении земельного участка (при отсутствии адреса) в структурированном в соответствии с федеральной информационной адресной системой виде	215800, Российская Федерация, Смоленская область, Ярцевский р-н, Ярцево г, Суворова ул, д 9
1.2.	Дополнительные сведения о местоположении земельного участка	—
2.	Площадь земельного участка $\pm$ величина погрешности определения (вычисления) площади ( $P \pm \Delta P$ ), м <sup>2</sup>	$672 \pm 9,00$
3.	Формула, примененная для вычисления предельной погрешности определения площади земельного участка, с подставленными значениями и итоговые (вычисленные) значения	$3,5*0,10*\sqrt{(672,00)} = 9$
4.	Площадь земельного участка согласно сведениям Единого государственного реестра недвижимости (Ркад), м <sup>2</sup>	672,00
5.	Оценка расхождения Р и Ркад ( $P - P_{кад}$ ), м <sup>2</sup>	0
6.	Предельный минимальный и максимальный размеры земельного участка ( $P_{мин}$ и $P_{макс}$ ), м <sup>2</sup>	— —
7.	Кадастровый или иной государственный учетный номер (инвентарный) здания, сооружения, объекта незавершенного строительства, расположенного на земельном участке	—
8.	Вид (виды) разрешенного использования	Под индивидуальный жилой дом
8.1.	Дополнительные сведения об использовании земельного участка	—
9.	Сведения о земельных участках (землях общего пользования, территории общего пользования), посредством которых обеспечивается доступ	Земли общего пользования
10.	Иные сведения	—
<b>4. Пояснения к сведениям об уточняемом земельном участке с кадастровым номером</b>		<b>67:25:0010416:293 :</b>
1.	—	

1. Сведения о характерных точках границ уточняемого земельного участка с кадастровым номером					67:25:0010416:290			:
Система координат					МСК-67, зона 1			Зона № 1
Обозначение характерных точек границ	Координаты, м				Метод определения координат	Формулы, примененные для расчета средней квадратической погрешности определения координат характерных точек границ (Mt), с подставленными в такие формулы значениями и итоговые (вычисленные) значения Mt, м	Описание закрепления точки	
	содержатся в Едином государственном реестре недвижимости		определены в результате выполнения комплексных кадастровых работ					
	X	Y	X	Y				
1	2	3	4	5	6	7	8	
1931	492 077,87	1 266 256,88	492 077,87	1 266 256,88	—	—	—	
1932	492 081,53	1 266 229,12	492 081,53	1 266 229,12				
1933	492 081,63	1 266 227,54	492 081,63	1 266 227,54				
1934	492 103,64	1 266 230,88	492 103,64	1 266 230,88				
1935	492 103,39	1 266 232,67	492 103,39	1 266 232,67				
1936	492 099,55	1 266 260,13	492 099,55	1 266 260,13				
1937	492 080,46	1 266 257,33	492 080,46	1 266 257,33			Долговременный межевой знак	
1931	492 077,87	1 266 256,88	492 077,87	1 266 256,88				—
2. Сведения о частях границ уточняемого земельного участка с кадастровым номером					67:25:0010416:290			:
Обозначение части границ		Горизонтальное проложение (S), м	Описание прохождения части границ	Сведения о согласовании местоположения границ (согласовано/спорное)				
от т.	до т.							
1	2	3	4	5				
1931	1932	28,00	—	согласовано				
1932	1933	1,58						
1933	1934	22,26						
1934	1935	1,81						
1935	1936	27,73						
1936	1937	19,29						
1937	1931	2,63						
3. Сведения о характеристиках уточняемого земельного участка с кадастровым номером					67:25:0010416:290			:
№ п/п	Наименование характеристики			Значение характеристики				

1	2	3
1.	Адрес земельного участка	—
1.1.	Сведения о местоположении земельного участка (при отсутствии адреса) в структурированном в соответствии с федеральной информационной адресной системой виде	215800, Российская Федерация, Смоленская область, Ярцевский р-н, Ярцево г, Суворова ул, д 6
1.2.	Дополнительные сведения о местоположении земельного участка	—
2.	Площадь земельного участка $\pm$ величина погрешности определения (вычисления) площади ( $P \pm \Delta P$ ), м <sup>2</sup>	$652 \pm 9,00$
3.	Формула, примененная для вычисления предельной погрешности определения площади земельного участка, с подставленными значениями и итоговые (вычисленные) значения	$3,5*0,10*\sqrt{(652,00)} = 9$
4.	Площадь земельного участка согласно сведениям Единого государственного реестра недвижимости (Ркад), м <sup>2</sup>	652,00
5.	Оценка расхождения Р и Ркад ( $P - P_{кад}$ ), м <sup>2</sup>	0
6.	Предельный минимальный и максимальный размеры земельного участка ( $P_{мин}$ и $P_{макс}$ ), м <sup>2</sup>	— —
7.	Кадастровый или иной государственный учетный номер (инвентарный) здания, сооружения, объекта незавершенного строительства, расположенного на земельном участке	—
8.	Вид (виды) разрешенного использования	под строительство индивидуального жилого дома
8.1.	Дополнительные сведения об использовании земельного участка	—
9.	Сведения о земельных участках (землях общего пользования, территории общего пользования), посредством которых обеспечивается доступ	Земли общего пользования
10.	Иные сведения	—
<b>4. Пояснения к сведениям об уточняемом земельном участке с кадастровым номером</b>		<b>67:25:0010416:290 :</b>
1.	—	

1. Сведения о характерных точках границ уточняемого земельного участка с кадастровым номером67:25:0010416:284:

Система координатМСК-67, зона 1Зона №1

Обоз- начение харак- терных точек границ	Координаты, м				Метод определения координат	Формулы, примененные для расчета средней квадратической погрешности определения координат характерных точек границ (Mt), с подставленными в такие формулы значениями и итоговые (вычисленные) значения Mt, м	Описание закрепления точки
	содержатся в Едином государственном реестре недвижимости		определены в результате выполнения комплексных кадастровых работ				
	X	Y	X	Y			
1	2	3	4	5	6	7	8
50	492 056,67	1 266 253,35	492 056,67	1 266 253,35	—	0,10	—
247	492 039,43	1 266 251,51	492 039,43	1 266 251,51			
363	492 035,70	1 266 251,10	492 035,70	1 266 251,10			
970	492 039,35	1 266 222,74	492 039,35	1 266 222,74		0,30	
971	492 060,69	1 266 224,71	492 060,69	1 266 224,71			
54	492 060,55	1 266 226,93	492 060,55	1 266 226,93			
50	492 056,67	1 266 253,35	492 056,67	1 266 253,35		0,10	

2. Сведения о частях границ уточняемого земельного участка с кадастровым номером67:25:0010416:284:

Обозначение части границ		Горизонтальное проложение (S), м	Описание прохождения части границ	Сведения о согласовании местоположения границ (согласовано/спорное)
от т.	до т.			
1	2	3	4	5
50	247	17,34	—	согласовано
247	363	3,75		
363	970	28,59		
970	971	21,43		
971	54	2,22		
54	50	26,70		

3. Сведения о характеристиках уточняемого земельного участка с кадастровым номером67:25:0010416:284:

№ п/п	Наименование характеристики	Значение характеристики
1	2	3

1	2	3
1.	Адрес земельного участка	—
1.1.	Сведения о местоположении земельного участка (при отсутствии адреса) в структурированном в соответствии с федеральной информационной адресной системой виде	215800, Российская Федерация, Смоленская область, Ярцевский р-н, Ярцево г, Суворова ул, д 2
1.2.	Дополнительные сведения о местоположении земельного участка	—
2.	Площадь земельного участка $\pm$ величина погрешности определения (вычисления) площади ( $P \pm \Delta P$ ), м <sup>2</sup>	$614 \pm 9,00$
3.	Формула, примененная для вычисления предельной погрешности определения площади земельного участка, с подставленными значениями и итоговые (вычисленные) значения	$3,5*0,10*\sqrt{(614,00)} = 9$
4.	Площадь земельного участка согласно сведениям Единого государственного реестра недвижимости (Ркад), м <sup>2</sup>	614,00
5.	Оценка расхождения Р и Ркад ( $P - P_{кад}$ ), м <sup>2</sup>	0
6.	Предельный минимальный и максимальный размеры земельного участка ( $P_{мин}$ и $P_{макс}$ ), м <sup>2</sup>	— —
7.	Кадастровый или иной государственный учетный номер (инвентарный) здания, сооружения, объекта незавершенного строительства, расположенного на земельном участке	—
8.	Вид (виды) разрешенного использования	под строительство индивидуального жилого дома
8.1.	Дополнительные сведения об использовании земельного участка	—
9.	Сведения о земельных участках (землях общего пользования, территории общего пользования), посредством которых обеспечивается доступ	Земли общего пользования
10.	Иные сведения	—
<b>4. Пояснения к сведениям об уточняемом земельном участке с кадастровым номером</b>		<b>67:25:0010416:284 :</b>
1.	—	

1. Сведения о характерных точках границ уточняемого земельного участка с кадастровым номером67:25:0010416:283:

Система координатМСК-67, зона 1Зона №1

Обоз- начение харак- терных точек границ	Координаты, м				Метод определения координат	Формулы, примененные для расчета средней квадратической погрешности определения координат характерных точек границ (Mt), с подставленными в такие формулы значениями и итоговые (вычисленные) значения Mt, м	Описание закрепления точки
	содержатся в Едином государственном реестре недвижимости		определены в результате выполнения комплексных кадастровых работ				
	X	Y	X	Y			
1	2	3	4	5	6	7	8
1582	491 929,20	1 266 341,04	491 929,20	1 266 341,04	—	0,30	Закрепление отсутствует
1581	491 929,28	1 266 342,24	491 929,28	1 266 342,24			
1580	491 929,40	1 266 344,44	491 929,40	1 266 344,44			
1579	491 930,92	1 266 344,50	491 930,92	1 266 344,50			
1578	491 930,94	1 266 345,24	491 930,94	1 266 345,24			
1559	491 931,23	1 266 345,57	491 931,23	1 266 345,57			
7	491 930,45	1 266 367,53	491 930,45	1 266 367,53		0,10	
н 1	491 901,17	1 266 360,21	491 901,17	1 266 360,21			
н 2	491 900,82	1 266 338,42	491 900,82	1 266 338,42			
1582	491 929,20	1 266 341,04	491 929,20	1 266 341,04		0,30	

2. Сведения о частях границ уточняемого земельного участка с кадастровым номером67:25:0010416:283:

Обозначение части границ		Горизонтальное проложение (S), м	Описание прохождения части границ	Сведения о согласовании местоположения границ (согласовано/спорное)
от т.	до т.			
1	2	3	4	5
1582	1581	1,20	—	согласовано
1581	1580	2,20		
1580	1579	1,52		
1579	1578	0,74		
1578	1559	0,44		
1559	7	21,97		
7	н 1	30,18		
н 1	н 2	21,79		
н 2	1582	28,50		

3. Сведения о характеристиках уточняемого земельного участка с кадастровым номером 67:25:0010416:283 :		
№ п/п	Наименование характеристики	Значение характеристики
1	2	3
1.	Адрес земельного участка	—
1.1.	Сведения о местоположении земельного участка (при отсутствии адреса) в структурированном в соответствии с федеральной информационной адресной системой виде	215800, Российская Федерация, Смоленская область, Ярцевский р-н, Ярцево г, Текстильщиков ул, д 23
1.2.	Дополнительные сведения о местоположении земельного участка	—
2.	Площадь земельного участка ± величина погрешности определения (вычисления) площади ( $P \pm \Delta P$ ), м²	714 ± 9,00
3.	Формула, примененная для вычисления предельной погрешности определения площади земельного участка, с подставленными значениями и итоговые (вычисленные) значения	$3,5 * 0,10 * \sqrt{(714,00)} = 9$
4.	Площадь земельного участка согласно сведениям Единого государственного реестра недвижимости (Ркад), м²	714,00
5.	Оценка расхождения Р и Ркад ( $P - P_{кад}$ ), м²	0
6.	Предельный минимальный и максимальный размеры земельного участка (Рмин и Рмакс), м²	— —
7.	Кадастровый или иной государственный учетный номер (инвентарный) здания, сооружения, объекта незавершенного строительства, расположенного на земельном участке	—
8.	Вид (виды) разрешенного использования	Под индивидуальным жилым домом
8.1.	Дополнительные сведения об использовании земельного участка	—
9.	Сведения о земельных участках (землях общего пользования, территории общего пользования), посредством которых обеспечивается доступ	Земли общего пользования
10.	Иные сведения	—
4. Пояснения к сведениям об уточняемом земельном участке с кадастровым номером 67:25:0010416:283 :		
1.	—	



1. Сведения о характерных точках границ уточняемого земельного участка с кадастровым номером					67:25:0010416:280		
Система координат		МСК-67, зона 1			Зона № 1		
Обозначение характерных точек границ	Координаты, м				Метод определения координат	Формулы, примененные для расчета средней квадратической погрешности определения координат характерных точек границ (Mt), с подставленными в такие формулы значениями и итоговые (вычисленные) значения Mt, м	Описание закрепления точки
	содержатся в Едином государственном реестре недвижимости		определены в результате выполнения комплексных кадастровых работ				
	X	Y	X	Y			
1	2	3	4	5	6	7	8
1	491 927,48	1 266 262,63	491 927,48	1 266 262,63	—	0,10	Временный межевой знак
7	491 928,83	1 266 282,72	491 928,83	1 266 282,72			
1	491 921,67	1 266 282,04	491 921,67	1 266 282,04			
2	491 899,10	1 266 278,11	491 899,10	1 266 278,11			Закрепление отсутствует
3	491 899,05	1 266 259,35	491 899,05	1 266 259,35			
4	491 900,91	1 266 259,36	491 900,91	1 266 259,36			
5	491 902,10	1 266 259,36	491 902,10	1 266 259,36			
6	491 912,31	1 266 260,39	491 912,31	1 266 260,39			
7	491 914,85	1 266 260,93	491 914,85	1 266 260,93			
8	491 919,67	1 266 261,68	491 919,67	1 266 261,68			
9	491 925,90	1 266 262,23	491 925,90	1 266 262,23			Закрепление отсутствует
1	491 927,48	1 266 262,63	491 927,48	1 266 262,63			
							Временный межевой знак
2. Сведения о частях границ уточняемого земельного участка с кадастровым номером					67:25:0010416:280		
Обозначение части границ		Горизонтальное проложение (S), м	Описание прохождения части границ		Сведения о согласовании местоположения границ (согласовано/спорное)		
от т.	до т.						
1	2	3	4		5		
1	7	20,14	—		согласовано		
7	1	7,19					
1	2	22,91					
2	3	18,76					
3	4	1,86					
4	5	1,19					
5	6	10,26					

1	2	3	4	5
6	7	2,60	—	согласовано
7	8	4,88		
8	9	6,25		
9	1	1,63		

**3. Сведения о характеристиках уточняемого земельного участка с кадастровым номером** 67:25:0010416:280 :

№ п/п	Наименование характеристики	Значение характеристики
1	2	3
1.	Адрес земельного участка	—
1.1.	Сведения о местоположении земельного участка (при отсутствии адреса) в структурированном в соответствии с федеральной информационной адресной системой виде	Российская Федерация, Смоленская область, Ярцевский р-н, Ярцево г, Текстильщиков ул
1.2.	Дополнительные сведения о местоположении земельного участка	—
2.	Площадь земельного участка ± величина погрешности определения (вычисления) площади ( $P \pm \Delta P$ ), м²	$576 \pm 8,00$
3.	Формула, примененная для вычисления предельной погрешности определения площади земельного участка, с подставленными значениями и итоговые (вычисленные) значения	$3,5 * 0,10 * \sqrt{(576,00)} = 8$
4.	Площадь земельного участка согласно сведениям Единого государственного реестра недвижимости (Ркад), м²	576,00
5.	Оценка расхождения Р и Ркад ( $P - P_{кад}$ ), м²	0
6.	Предельный минимальный и максимальный размеры земельного участка (Рмин и Рмакс), м²	— —
7.	Кадастровый или иной государственный учетный номер (инвентарный) здания, сооружения, объекта незавершенного строительства, расположенного на земельном участке	—
8.	Вид (виды) разрешенного использования	Под строительство индивидуального жилого дома
8.1.	Дополнительные сведения об использовании земельного участка	—
9.	Сведения о земельных участках (землях общего пользования, территории общего пользования), посредством которых обеспечивается доступ	Земли общего пользования
10.	Иные сведения	—

**4. Пояснения к сведениям об уточняемом земельном участке с кадастровым номером** 67:25:0010416:280 :

1.	—
----	---

1. Сведения о характерных точках границ уточняемого земельного участка с кадастровым номером						67:25:0010416:279		:	
Система координат			МСК-67, зона 1			Зона № 1			
Обоз- начение харак- терных точек границ	Координаты, м				Метод определения координат	Формулы, примененные для расчета средней квадратической погрешности определения координат характерных точек границ (Mt), с подставленными в такие формулы значениями и итоговые (вычисленные) значения Mt, м	Описание закрепления точки		
	содержатся в Едином государственном реестре недвижимости		определены в результате выполнения комплексных кадастровых работ						
	X	Y	X	Y					
1	2	3	4	5	6	7	8		
899	491 928,65	1 266 262,92	491 928,65	1 266 262,92	—	0,30	Временный межевой знак		
1	491 927,48	1 266 262,63	491 927,48	1 266 262,63		0,10	Закрепление отсутствует		
9	491 925,90	1 266 262,23	491 925,90	1 266 262,23					
8	491 919,67	1 266 261,68	491 919,67	1 266 261,68					
7	491 914,85	1 266 260,93	491 914,85	1 266 260,93					
6	491 912,31	1 266 260,39	491 912,31	1 266 260,39					
5	491 902,10	1 266 259,36	491 902,10	1 266 259,36					
4	491 900,91	1 266 259,36	491 900,91	1 266 259,36			Временный межевой знак		
3	491 899,05	1 266 259,35	491 899,05	1 266 259,35					
1975	491 898,19	1 266 239,77	491 898,19	1 266 239,77		0,30		—	
1976	491 900,10	1 266 239,90	491 900,10	1 266 239,90					
1977	491 912,72	1 266 240,71	491 912,72	1 266 240,71					
1967	491 927,77	1 266 241,71	491 927,77	1 266 241,71					
902	491 928,02	1 266 243,34	491 928,02	1 266 243,34					
901	491 928,09	1 266 252,91	491 928,09	1 266 252,91					
900	491 928,64	1 266 253,84	491 928,64	1 266 253,84					
899	491 928,65	1 266 262,92	491 928,65	1 266 262,92					
2. Сведения о частях границ уточняемого земельного участка с кадастровым номером						67:25:0010416:279		:	
Обозначение части границ		Горизонтальное проложение (S), м	Описание прохождения части границ	Сведения о согласовании местоположения границ (согласовано/спорное)					
от т.	до т.								
1	2	3	4	5					
899	1	1,21	—	согласовано					
1	9	1,63							

1	2	3	4	5
9	8	6,25	—	согласовано
8	7	4,88		
7	6	2,60		
6	5	10,26		
5	4	1,19		
4	3	1,86		
3	1975	19,60		
1975	1976	1,91		
1976	1977	12,65		
1977	1967	15,08		
1967	902	1,65		
902	901	9,57		
901	900	1,08		
900	899	9,08		

**3. Сведения о характеристиках уточняемого земельного участка с кадастровым номером** 67:25:0010416:279 :

№ п/п	Наименование характеристики	Значение характеристики
1	2	3
1.	Адрес земельного участка	—
1.1.	Сведения о местоположении земельного участка (при отсутствии адреса) в структурированном в соответствии с федеральной информационной адресной системой виде	Российская Федерация, Смоленская область, Ярцевский р-н, Ярцево г, Текстильщиков ул
1.2.	Дополнительные сведения о местоположении земельного участка	—
2.	Площадь земельного участка ± величина погрешности определения (вычисления) площади ( $P \pm \Delta P$ ), м²	$594 \pm 9,00$
3.	Формула, примененная для вычисления предельной погрешности определения площади земельного участка, с подставленными значениями и итоговые (вычисленные) значения	$3,5*0,10*\sqrt{(594,00)} = 9$
4.	Площадь земельного участка согласно сведениям Единого государственного реестра недвижимости (Ркад), м²	594,00
5.	Оценка расхождения Р и Ркад ( $P - P_{кад}$ ), м²	0
6.	Предельный минимальный и максимальный размеры земельного участка ( $P_{мин}$ и $P_{макс}$ ), м²	— —

1	2				3		
7.	Кадастровый или иной государственный учетный номер (инвентарный) здания, сооружения, объекта незавершенного строительства, расположенного на земельном участке				—		
8.	Вид (виды) разрешенного использования				Под строительство индивидуального жилого дома		
8.1.	Дополнительные сведения об использовании земельного участка				—		
9.	Сведения о земельных участках (землях общего пользования, территории общего пользования), посредством которых обеспечивается доступ				Земли общего пользования		
10.	Иные сведения				—		
4. Пояснения к сведениям об уточняемом земельном участке с кадастровым номером					67:25:0010416:279		
1.					—		
1. Сведения о характерных точках границ уточняемого земельного участка с кадастровым номером					67:25:0010416:278		
Система координат					МСК-67, зона 1		
					Зона № 1		
Обоз- начение харак- терных точек границ	Координаты, м				Метод определения координат	Формулы, примененные для расчета средней квадратической погрешности определения координат характерных точек границ (Mt), с подставленными в такие формулы значениями и итоговые (вычисленные) значения Mt, м	Описание закрепления точки
	содержатся в Едином государственном реестре недвижимости		определены в результате выполнения комплексных кадастровых работ				
	X	Y	X	Y			
1	2	3	4	5	6	7	8
1978	491 927,19	1 266 222,84	491 927,19	1 266 222,84	—	0,10	—
1967	491 927,77	1 266 241,71	491 927,77	1 266 241,71			
1977	491 912,72	1 266 240,71	491 912,72	1 266 240,71			
1976	491 900,10	1 266 239,90	491 900,10	1 266 239,90			
1975	491 898,19	1 266 239,77	491 898,19	1 266 239,77			
1979	491 897,88	1 266 237,79	491 897,88	1 266 237,79			
1980	491 897,84	1 266 231,70	491 897,84	1 266 231,70			
1981	491 897,63	1 266 218,89	491 897,63	1 266 218,89			
1982	491 899,37	1 266 219,13	491 899,37	1 266 219,13			
1978	491 927,19	1 266 222,84	491 927,19	1 266 222,84			

2. Сведения о частях границ уточняемого земельного участка с кадастровым номером				67:25:0010416:278		:
Обозначение части границ		Горизонтальное проложение (S), м	Описание прохождения части границ	Сведения о согласовании местоположения границ (согласовано/спорное)		
от т.	до т.					
1	2	3	4	5		
1978	1967	18,88	—	согласовано		
1967	1977	15,08				
1977	1976	12,65				
1976	1975	1,91				
1975	1979	2,00				
1979	1980	6,09				
1980	1981	12,81				
1981	1982	1,76				
1982	1978	28,07				
3. Сведения о характеристиках уточняемого земельного участка с кадастровым номером						
№ п/п	Наименование характеристики		Значение характеристики			
1	2		3			
1.	Адрес земельного участка		—			
1.1.	Сведения о местоположении земельного участка (при отсутствии адреса) в структурированном в соответствии с федеральной информационной адресной системой виде		215800, Российская Федерация, Смоленская область, Ярцевский р-н, Ярцево г, Текстильщиков ул, д 11			
1.2.	Дополнительные сведения о местоположении земельного участка		—			
2.	Площадь земельного участка ± величина погрешности определения (вычисления) площади (Р ± ΔР), м²		588 ± 8,00			
3.	Формула, примененная для вычисления предельной погрешности определения площади земельного участка, с подставленными значениями и итоговые (вычисленные) значения		3,5*0,10*√(588,00) = 8			
4.	Площадь земельного участка согласно сведениям Единого государственного реестра недвижимости (Ркад), м²		588,00			
5.	Оценка расхождения Р и Ркад (Р - Ркад), м²		0			
6.	Предельный минимальный и максимальный размеры земельного участка (Рмин и Рмакс), м²		— —			

1	2				3		
7.	Кадастровый или иной государственный учетный номер (инвентарный) здания, сооружения, объекта незавершенного строительства, расположенного на земельном участке				—		
8.	Вид (виды) разрешенного использования				Под строительство индивидуального жилого дома		
8.1.	Дополнительные сведения об использовании земельного участка				—		
9.	Сведения о земельных участках (землях общего пользования, территории общего пользования), посредством которых обеспечивается доступ				Земли общего пользования		
10.	Иные сведения				—		
4. Пояснения к сведениям об уточняемом земельном участке с кадастровым номером					67:25:0010416:278		
1.					—		
1. Сведения о характерных точках границ уточняемого земельного участка с кадастровым номером					67:25:0010416:277		
Система координат					МСК-67, зона 1		
					Зона № 1		
Обозначение характерных точек границ	Координаты, м				Метод определения координат	Формулы, примененные для расчета средней квадратической погрешности определения координат характерных точек границ (Mt), с подставленными в такие формулы значениями и итоговые (вычисленные) значения Mt, м	Описание закрепления точки
	содержатся в Едином государственном реестре недвижимости		определены в результате выполнения комплексных кадастровых работ				
	X	Y	X	Y			
1	2	3	4	5	6	7	8
94	491 898,83	1 266 198,93	491 898,83	1 266 198,93	—	0,10	—
395	491 898,29	1 266 179,02	491 898,29	1 266 179,02			
396	491 926,54	1 266 181,93	491 926,54	1 266 181,93		0,30	Временный межевой знак
397	491 927,18	1 266 202,91	491 927,18	1 266 202,91			
94	491 898,83	1 266 198,93	491 898,83	1 266 198,93		0,10	—
2. Сведения о частях границ уточняемого земельного участка с кадастровым номером					67:25:0010416:277		
Обозначение части границ		Горизонтальное проложение (S), м	Описание прохождения части границ		Сведения о согласовании местоположения границ (согласовано/спорное)		
от т.	до т.						
1	2	3	4		5		
94	395	19,92	—		согласовано		
395	396	28,40					

1	2	3	4	5
396	397	20,99	—	согласовано
397	94	28,63		
3. Сведения о характеристиках уточняемого земельного участка с кадастровым номером				67:25:0010416:277 :
№ п/п	Наименование характеристики		Значение характеристики	
1	2		3	
1.	Адрес земельного участка		—	
1.1.	Сведения о местоположении земельного участка (при отсутствии адреса) в структурированном в соответствии с федеральной информационной адресной системой виде		215800, Российская Федерация, Смоленская область, Ярцевский р-н, Ярцево г, Текстильщиков ул, д 7	
1.2.	Дополнительные сведения о местоположении земельного участка		—	
2.	Площадь земельного участка ± величина погрешности определения (вычисления) площади (P ± ΔP), м²		577 ± 8,00	
3.	Формула, примененная для вычисления предельной погрешности определения площади земельного участка, с подставленными значениями и итоговые (вычисленные) значения		3,5*0,10*√(577,00) = 8	
4.	Площадь земельного участка согласно сведениям Единого государственного реестра недвижимости (Ркад), м²		577,00	
5.	Оценка расхождения Р и Ркад (Р - Ркад), м²		0	
6.	Предельный минимальный и максимальный размеры земельного участка (Рмин и Рмакс), м²		— —	
7.	Кадастровый или иной государственный учетный номер (инвентарный) здания, сооружения, объекта незавершенного строительства, расположенного на земельном участке		—	
8.	Вид (виды) разрешенного использования		Под индивидуальный жилой дом	
8.1.	Дополнительные сведения об использовании земельного участка		—	
9.	Сведения о земельных участках (землях общего пользования, территории общего пользования), посредством которых обеспечивается доступ		Земли общего пользования	
10.	Иные сведения		—	
4. Пояснения к сведениям об уточняемом земельном участке с кадастровым номером				67:25:0010416:277 :
1.	—			



1. Сведения о характерных точках границ уточняемого земельного участка с кадастровым номером

67:25:0010416:275

:

Система координат

МСК-67, зона 1

Зона №

1

Обоз- начение харак- терных точек границ	Координаты, м				Метод определения координат	Формулы, примененные для расчета средней квадратической погрешности определения координат характерных точек границ (Mt), с подставленными в такие формулы значениями и итоговые (вычисленные) значения Mt, м	Описание закрепления точки
	содержатся в Едином государственном реестре недвижимости		определены в результате выполнения комплексных кадастровых работ				
	X	Y	X	Y			
1	2	3	4	5	6	7	8
1	491 883,28	1 266 145,91	491 883,28	1 266 145,91	—	0,10	Временный межевой знак
2	491 883,64	1 266 152,60	491 883,64	1 266 152,60			
3	491 883,90	1 266 162,30	491 883,90	1 266 162,30			
4	491 883,97	1 266 175,64	491 883,97	1 266 175,64			
17	491 882,28	1 266 175,51	491 882,28	1 266 175,51			
16	491 864,45	1 266 173,77	491 864,45	1 266 173,77			
8	491 864,43	1 266 159,34	491 864,43	1 266 159,34			
5	491 864,34	1 266 144,50	491 864,34	1 266 144,50			
4	491 882,68	1 266 145,72	491 882,68	1 266 145,72			
1	491 883,28	1 266 145,91	491 883,28	1 266 145,91			

2. Сведения о частях границ уточняемого земельного участка с кадастровым номером

67:25:0010416:275

:

Обозначение части границ		Горизонтальное проложение (S), м	Описание прохождения части границ	Сведения о согласовании местоположения границ (согласовано/спорное)
от т.	до т.			
1	2	3	4	5
1	2	6,70	—	согласовано
2	3	9,70		
3	4	13,34		
4	17	1,69		
17	16	17,91		
16	8	14,43		
8	5	14,84		
5	4	18,38		
4	1	0,63		

<b>3. Сведения о характеристиках уточняемого земельного участка с кадастровым номером</b> <u>67:25:0010416:275</u> :		
№ п/п	Наименование характеристики	Значение характеристики
1	2	3
1.	Адрес земельного участка	—
1.1.	Сведения о местоположении земельного участка (при отсутствии адреса) в структурированном в соответствии с федеральной информационной адресной системой виде	215800, Российская Федерация, Смоленская область, Ярцевский р-н, Ярцево г, Текстильщиков ул, д 4
1.2.	Дополнительные сведения о местоположении земельного участка	—
2.	Площадь земельного участка ± величина погрешности определения (вычисления) площади ( $P \pm \Delta P$ ), м²	$572 \pm 8,00$
3.	Формула, примененная для вычисления предельной погрешности определения площади земельного участка, с подставленными значениями и итоговые (вычисленные) значения	$3,5 * 0,10 * \sqrt{(572,00)} = 8$
4.	Площадь земельного участка согласно сведениям Единого государственного реестра недвижимости (Ркад), м²	572,00
5.	Оценка расхождения Р и Ркад ( $P - P_{кад}$ ), м²	0
6.	Предельный минимальный и максимальный размеры земельного участка (Рмин и Рмакс), м²	— —
7.	Кадастровый или иной государственный учетный номер (инвентарный) здания, сооружения, объекта незавершенного строительства, расположенного на земельном участке	—
8.	Вид (виды) разрешенного использования	под строительство индивидуального жилого дома
8.1.	Дополнительные сведения об использовании земельного участка	—
9.	Сведения о земельных участках (землях общего пользования, территории общего пользования), посредством которых обеспечивается доступ	Земли общего пользования
10.	Иные сведения	—
<b>4. Пояснения к сведениям об уточняемом земельном участке с кадастровым номером</b> <u>67:25:0010416:275</u> :		
1.	—	

1. Сведения о характерных точках границ уточняемого земельного участка с кадастровым номером

67:25:0010416:274

:

Система координат

МСК-67, зона 1

Зона №

1

Обоз- начение харак- терных точек границ	Координаты, м				Метод определения координат	Формулы, примененные для расчета средней квадратической погрешности определения координат характерных точек границ (Mt), с подставленными в такие формулы значениями и итоговые (вычисленные) значения Mt, м	Описание закрепления точки
	содержатся в Едином государственном реестре недвижимости		определены в результате выполнения комплексных кадастровых работ				
	X	Y	X	Y			
1	2	3	4	5	6	7	8
1	491 923,94	1 266 141,43	491 923,94	1 266 141,43	—	0,10	столб забора
2	491 924,60	1 266 153,08	491 924,60	1 266 153,08			
3	491 924,77	1 266 162,33	491 924,77	1 266 162,33			
4	491 912,11	1 266 160,46	491 912,11	1 266 160,46			
5	491 895,81	1 266 158,46	491 895,81	1 266 158,46			
6	491 895,11	1 266 139,05	491 895,11	1 266 139,05			
7	491 896,74	1 266 139,16	491 896,74	1 266 139,16			
1	491 923,94	1 266 141,43	491 923,94	1 266 141,43			

2. Сведения о частях границ уточняемого земельного участка с кадастровым номером

67:25:0010416:274

:

Обозначение части границ		Горизонтальное проложение (S), м	Описание прохождения части границ	Сведения о согласовании местоположения границ (согласовано/спорное)
от т.	до т.			
1	2	3	4	5
1	2	11,67	—	согласовано
2	3	9,25		
3	4	12,80		
4	5	16,42		
5	6	19,42		
6	7	1,63		
7	1	27,29		

3. Сведения о характеристиках уточняемого земельного участка с кадастровым номером

67:25:0010416:274

:

№ п/п	Наименование характеристики	Значение характеристики
1	2	3

1	2	3
1.	Адрес земельного участка	—
1.1.	Сведения о местоположении земельного участка (при отсутствии адреса) в структурированном в соответствии с федеральной информационной адресной системой виде	215800, Российская Федерация, Смоленская область, Ярцевский р-н, Ярцево г, Текстильщиков ул, д 3
1.2.	Дополнительные сведения о местоположении земельного участка	—
2.	Площадь земельного участка $\pm$ величина погрешности определения (вычисления) площади ( $P \pm \Delta P$ ), м <sup>2</sup>	$580 \pm 8,00$
3.	Формула, примененная для вычисления предельной погрешности определения площади земельного участка, с подставленными значениями и итоговые (вычисленные) значения	$3,5*0,10*\sqrt{(580,00)} = 8$
4.	Площадь земельного участка согласно сведениям Единого государственного реестра недвижимости (Ркад), м <sup>2</sup>	580,00
5.	Оценка расхождения Р и Ркад ( $P - P_{кад}$ ), м <sup>2</sup>	0
6.	Предельный минимальный и максимальный размеры земельного участка ( $P_{мин}$ и $P_{макс}$ ), м <sup>2</sup>	— —
7.	Кадастровый или иной государственный учетный номер (инвентарный) здания, сооружения, объекта незавершенного строительства, расположенного на земельном участке	—
8.	Вид (виды) разрешенного использования	индивидуальное жилищное строительство
8.1.	Дополнительные сведения об использовании земельного участка	—
9.	Сведения о земельных участках (землях общего пользования, территории общего пользования), посредством которых обеспечивается доступ	Земли общего пользования
10.	Иные сведения	—
<b>4. Пояснения к сведениям об уточняемом земельном участке с кадастровым номером</b>		<b>67:25:0010416:274 :</b>
1.	—	

1. Сведения о характерных точках границ уточняемого земельного участка с кадастровым номером67:25:0010416:273:

Система координатМСК-67, зона 1Зона №1

Обоз- начение харак- терных точек границ	Координаты, м				Метод определения координат	Формулы, примененные для расчета средней квадратической погрешности определения координат характерных точек границ (Mt), с подставленными в такие формулы значениями и итоговые (вычисленные) значения Mt, м	Описание закрепления точки
	содержатся в Едином государственном реестре недвижимости		определены в результате выполнения комплексных кадастровых работ				
	X	Y	X	Y			
1	2	3	4	5	6	7	8
1984	491 881,89	1 266 111,07	491 881,89	1 266 111,07	—	0,10	—
1985	491 882,41	1 266 133,76	491 882,41	1 266 133,76			
1986	491 882,51	1 266 137,83	491 882,51	1 266 137,83			
4	491 882,68	1 266 145,72	491 882,68	1 266 145,72			Временный межевой знак
5	491 864,34	1 266 144,50	491 864,34	1 266 144,50			
1987	491 864,71	1 266 139,96	491 864,71	1 266 139,96			
1988	491 865,18	1 266 110,15	491 865,18	1 266 110,15			—
1984	491 881,89	1 266 111,07	491 881,89	1 266 111,07			

2. Сведения о частях границ уточняемого земельного участка с кадастровым номером67:25:0010416:273:

Обозначение части границ		Горизонтальное проложение (S), м	Описание прохождения части границ	Сведения о согласовании местоположения границ (согласовано/спорное)
от т.	до т.			
1	2	3	4	5
1984	1985	22,70	—	согласовано
1985	1986	4,07		
1986	4	7,89		
4	5	18,38		
5	1987	4,56		
1987	1988	29,81		
1988	1984	16,74		

3. Сведения о характеристиках уточняемого земельного участка с кадастровым номером67:25:0010416:273:

№ п/п	Наименование характеристики	Значение характеристики
1	2	3

1	2	3
1.	Адрес земельного участка	—
1.1.	Сведения о местоположении земельного участка (при отсутствии адреса) в структурированном в соответствии с федеральной информационной адресной системой виде	215800, Российская Федерация, Смоленская область, Ярцевский р-н, Ярцево г, Текстильщиков ул, д 2
1.2.	Дополнительные сведения о местоположении земельного участка	—
2.	Площадь земельного участка $\pm$ величина погрешности определения (вычисления) площади ( $P \pm \Delta P$ ), м <sup>2</sup>	$600 \pm 9,00$
3.	Формула, примененная для вычисления предельной погрешности определения площади земельного участка, с подставленными значениями и итоговые (вычисленные) значения	$3,5*0,10*\sqrt{(600,00)} = 9$
4.	Площадь земельного участка согласно сведениям Единого государственного реестра недвижимости (Ркад), м <sup>2</sup>	600,00
5.	Оценка расхождения Р и Ркад ( $P - P_{кад}$ ), м <sup>2</sup>	0
6.	Предельный минимальный и максимальный размеры земельного участка (Рмин и Рмакс), м <sup>2</sup>	— —
7.	Кадастровый или иной государственный учетный номер (инвентарный) здания, сооружения, объекта незавершенного строительства, расположенного на земельном участке	—
8.	Вид (виды) разрешенного использования	под строительство индивидуального жилого дома
8.1.	Дополнительные сведения об использовании земельного участка	—
9.	Сведения о земельных участках (землях общего пользования, территории общего пользования), посредством которых обеспечивается доступ	Земли общего пользования
10.	Иные сведения	—
<b>4. Пояснения к сведениям об уточняемом земельном участке с кадастровым номером</b>		<b>67:25:0010416:273 :</b>
1.	—	

1. Сведения о характерных точках границ уточняемого земельного участка с кадастровым номером

67:25:0010416:271

:

Система координат

МСК-67, зона 1

Зона №

1

Обоз- начение харак- терных точек границ	Координаты, м				Метод определения координат	Формулы, примененные для расчета средней квадратической погрешности определения координат характерных точек границ (Mt), с подставленными в такие формулы значениями и итоговые (вычисленные) значения Mt, м	Описание закрепления точки
	содержатся в Едином государственном реестре недвижимости		определены в результате выполнения комплексных кадастровых работ				
	X	Y	X	Y			
1	2	3	4	5	6	7	8
16	492 197,12	1 266 146,47	492 197,12	1 266 146,47	—	0,10	Закрепление отсутствует
2	492 186,77	1 266 176,82	492 186,77	1 266 176,82			—
3	492 186,58	1 266 177,40	492 186,58	1 266 177,40			
н 1	492 157,32	1 266 168,50	492 157,32	1 266 168,50			
н 2	492 160,07	1 266 160,45	492 160,07	1 266 160,45			
17	492 167,06	1 266 140,98	492 167,06	1 266 140,98			
16	492 197,12	1 266 146,47	492 197,12	1 266 146,47			

2. Сведения о частях границ уточняемого земельного участка с кадастровым номером

67:25:0010416:271

:

Обозначение части границ		Горизонтальное проложение (S), м	Описание прохождения части границ	Сведения о согласовании местоположения границ (согласовано/спорное)
от т.	до т.			
1	2	3	4	5
16	2	32,07	—	согласовано
2	3	0,61		
3	н 1	30,58		
н 1	н 2	8,51		
н 2	17	20,69		
17	16	30,56		

3. Сведения о характеристиках уточняемого земельного участка с кадастровым номером

67:25:0010416:271

:

№ п/п	Наименование характеристики	Значение характеристики
1	2	3

1	2	3
1.	Адрес земельного участка	—
1.1.	Сведения о местоположении земельного участка (при отсутствии адреса) в структурированном в соответствии с федеральной информационной адресной системой виде	215800, Российская Федерация, Смоленская область, Ярцевский р-н, Ярцево г, Песчаный пер, д 19
1.2.	Дополнительные сведения о местоположении земельного участка	—
2.	Площадь земельного участка $\pm$ величина погрешности определения (вычисления) площади ( $P \pm \Delta P$ ), м <sup>2</sup>	$941 \pm 11,00$
3.	Формула, примененная для вычисления предельной погрешности определения площади земельного участка, с подставленными значениями и итоговые (вычисленные) значения	$3,5*0,10*\sqrt{(941,00)} = 11$
4.	Площадь земельного участка согласно сведениям Единого государственного реестра недвижимости (Ркад), м <sup>2</sup>	941,00
5.	Оценка расхождения Р и Ркад ( $P - P_{кад}$ ), м <sup>2</sup>	0
6.	Предельный минимальный и максимальный размеры земельного участка ( $P_{мин}$ и $P_{макс}$ ), м <sup>2</sup>	— —
7.	Кадастровый или иной государственный учетный номер (инвентарный) здания, сооружения, объекта незавершенного строительства, расположенного на земельном участке	—
8.	Вид (виды) разрешенного использования	индивидуальное жилищное строительство
8.1.	Дополнительные сведения об использовании земельного участка	—
9.	Сведения о земельных участках (землях общего пользования, территории общего пользования), посредством которых обеспечивается доступ	Земли общего пользования
10.	Иные сведения	—
<b>4. Пояснения к сведениям об уточняемом земельном участке с кадастровым номером</b>		<b>67:25:0010416:271 :</b>
1.	—	



1. Сведения о характерных точках границ уточняемого земельного участка с кадастровым номером

67:25:0010416:270

:

Система координат

МСК-67, зона 1

Зона №

1

Обоз- начение харак- терных точек границ	Координаты, м				Метод определения координат	Формулы, примененные для расчета средней квадратической погрешности определения координат характерных точек границ (Mt), с подставленными в такие формулы значениями и итоговые (вычисленные) значения Mt, м	Описание закрепления точки
	содержатся в Едином государственном реестре недвижимости		определены в результате выполнения комплексных кадастровых работ				
	X	Y	X	Y			
1	2	3	4	5	6	7	8
17	492 167,06	1 266 140,98	492 167,06	1 266 140,98	—	0,10	Закрепление отсутствует
н 2	492 160,07	1 266 160,45	492 160,07	1 266 160,45			—
н 1	492 157,32	1 266 168,50	492 157,32	1 266 168,50			
н 1	492 135,78	1 266 162,79	492 135,78	1 266 162,79			
н 2	492 144,74	1 266 132,44	492 144,74	1 266 132,44			
17	492 167,06	1 266 140,98	492 167,06	1 266 140,98			Закрепление отсутствует

2. Сведения о частях границ уточняемого земельного участка с кадастровым номером

67:25:0010416:270

:

Обозначение части границ		Горизонтальное проложение (S), м	Описание прохождения части границ	Сведения о согласовании местоположения границ (согласовано/спорное)
от т.	до т.			
1	2	3	4	5
17	н 2	20,69	—	согласовано
н 2	н 1	8,51		
н 1	н 1	22,28		
н 1	н 2	31,64		
н 2	17	23,90		

3. Сведения о характеристиках уточняемого земельного участка с кадастровым номером

67:25:0010416:270

:

№ п/п	Наименование характеристики	Значение характеристики
1	2	3

1	2	3
1.	Адрес земельного участка	—
1.1.	Сведения о местоположении земельного участка (при отсутствии адреса) в структурированном в соответствии с федеральной информационной адресной системой виде	215800, Российская Федерация, Смоленская область, Ярцевский р-н, Ярцево г, Песчаный пер, д 17
1.2.	Дополнительные сведения о местоположении земельного участка	—
2.	Площадь земельного участка $\pm$ величина погрешности определения (вычисления) площади ( $P \pm \Delta P$ ), м <sup>2</sup>	$700 \pm 9,00$
3.	Формула, примененная для вычисления предельной погрешности определения площади земельного участка, с подставленными значениями и итоговые (вычисленные) значения	$3,5*0,10*\sqrt{(700,00)} = 9$
4.	Площадь земельного участка согласно сведениям Единого государственного реестра недвижимости (Ркад), м <sup>2</sup>	700,00
5.	Оценка расхождения Р и Ркад ( $P - P_{кад}$ ), м <sup>2</sup>	0
6.	Предельный минимальный и максимальный размеры земельного участка ( $P_{мин}$ и $P_{макс}$ ), м <sup>2</sup>	— —
7.	Кадастровый или иной государственный учетный номер (инвентарный) здания, сооружения, объекта незавершенного строительства, расположенного на земельном участке	—
8.	Вид (виды) разрешенного использования	Малоэтажная жилая застройка (под индивидуальным жилым домом)
8.1.	Дополнительные сведения об использовании земельного участка	—
9.	Сведения о земельных участках (землях общего пользования, территории общего пользования), посредством которых обеспечивается доступ	Земли общего пользования
10.	Иные сведения	—
<b>4. Пояснения к сведениям об уточняемом земельном участке с кадастровым номером</b>		<b>67:25:0010416:270 :</b>
1.	—	

1. Сведения о характерных точках границ уточняемого земельного участка с кадастровым номером

67:25:0010416:265

:

Система координат

МСК-67, зона 1

Зона №

1

Обоз- начение харак- терных точек границ	Координаты, м				Метод определения координат	Формулы, примененные для расчета средней квадратической погрешности определения координат характерных точек границ (Mt), с подставленными в такие формулы значениями и итоговые (вычисленные) значения Mt, м	Описание закрепления точки
	содержатся в Едином государственном реестре недвижимости		определены в результате выполнения комплексных кадастровых работ				
	X	Y	X	Y			
1	2	3	4	5	6	7	8
233	492 164,15	1 266 202,96	492 164,15	1 266 202,96	—	0,10	—
234	492 157,37	1 266 201,21	492 157,37	1 266 201,21		0,30	
375	492 137,60	1 266 195,54	492 137,60	1 266 195,54			
374	492 143,74	1 266 175,96	492 143,74	1 266 175,96			
1320	492 144,56	1 266 172,95	492 144,56	1 266 172,95			
1321	492 169,45	1 266 179,47	492 169,45	1 266 179,47			
233	492 164,15	1 266 202,96	492 164,15	1 266 202,96		0,10	

2. Сведения о частях границ уточняемого земельного участка с кадастровым номером

67:25:0010416:265

:

Обозначение части границ		Горизонтальное проложение (S), м	Описание прохождения части границ	Сведения о согласовании местоположения границ (согласовано/спорное)
от т.	до т.			
1	2	3	4	5
233	234	7,00	—	согласовано
234	375	20,57		
375	374	20,52		
374	1320	3,12		
1320	1321	25,73		
1321	233	24,08		

3. Сведения о характеристиках уточняемого земельного участка с кадастровым номером

67:25:0010416:265

:

№ п/п	Наименование характеристики	Значение характеристики
1	2	3

1	2	3
1.	Адрес земельного участка	—
1.1.	Сведения о местоположении земельного участка (при отсутствии адреса) в структурированном в соответствии с федеральной информационной адресной системой виде	215800, Российская Федерация, Смоленская область, Ярцевский р-н, Ярцево г, Песчаный пер, д 14
1.2.	Дополнительные сведения о местоположении земельного участка	—
2.	Площадь земельного участка $\pm$ величина погрешности определения (вычисления) площади ( $P \pm \Delta P$ ), м <sup>2</sup>	$636 \pm 9,00$
3.	Формула, примененная для вычисления предельной погрешности определения площади земельного участка, с подставленными значениями и итоговые (вычисленные) значения	$3,5*0,10*\sqrt{(636,00)} = 9$
4.	Площадь земельного участка согласно сведениям Единого государственного реестра недвижимости (Ркад), м <sup>2</sup>	636,00
5.	Оценка расхождения Р и Ркад ( $P - P_{кад}$ ), м <sup>2</sup>	0
6.	Предельный минимальный и максимальный размеры земельного участка ( $P_{мин}$ и $P_{макс}$ ), м <sup>2</sup>	— —
7.	Кадастровый или иной государственный учетный номер (инвентарный) здания, сооружения, объекта незавершенного строительства, расположенного на земельном участке	—
8.	Вид (виды) разрешенного использования	под индивидуальный жилой дом
8.1.	Дополнительные сведения об использовании земельного участка	—
9.	Сведения о земельных участках (землях общего пользования, территории общего пользования), посредством которых обеспечивается доступ	Земли общего пользования
10.	Иные сведения	—
<b>4. Пояснения к сведениям об уточняемом земельном участке с кадастровым номером</b>		<b>67:25:0010416:265 :</b>
1.	—	

1. Сведения о характерных точках границ уточняемого земельного участка с кадастровым номером

67:25:0010416:263

:

Система координат

МСК-67, зона 1

Зона №

1

Обоз- начение харак- терных точек границ	Координаты, м				Метод определения координат	Формулы, примененные для расчета средней квадратической погрешности определения координат характерных точек границ (Mt), с подставленными в такие формулы значениями и итоговые (вычисленные) значения Mt, м	Описание закрепления точки
	содержатся в Едином государственном реестре недвижимости		определены в результате выполнения комплексных кадастровых работ				
	X	Y	X	Y			
1	2	3	4	5	6	7	8
179	492 132,46	1 266 194,90	492 132,46	1 266 194,90	—	0,10	—
180	492 111,35	1 266 187,95	492 111,35	1 266 187,95			
241	492 117,27	1 266 168,49	492 117,27	1 266 168,49			
374	492 143,74	1 266 175,96	492 143,74	1 266 175,96		0,30	
375	492 137,60	1 266 195,54	492 137,60	1 266 195,54			
179	492 132,46	1 266 194,90	492 132,46	1 266 194,90			

2. Сведения о частях границ уточняемого земельного участка с кадастровым номером

67:25:0010416:263

:

Обозначение части границ		Горизонтальное проложение (S), м	Описание прохождения части границ	Сведения о согласовании местоположения границ (согласовано/спорное)
от т.	до т.			
1	2	3	4	5
179	180	22,22	—	согласовано
180	241	20,34		
241	374	27,50		
374	375	20,52		
375	179	5,18		

3. Сведения о характеристиках уточняемого земельного участка с кадастровым номером

67:25:0010416:263

:

№ п/п	Наименование характеристики	Значение характеристики
1	2	3

1	2	3
1.	Адрес земельного участка	—
1.1.	Сведения о местоположении земельного участка (при отсутствии адреса) в структурированном в соответствии с федеральной информационной адресной системой виде	215800, Российская Федерация, Смоленская область, Ярцевский р-н, Ярцево г, Песчаный пер, д 12
1.2.	Дополнительные сведения о местоположении земельного участка	—
2.	Площадь земельного участка $\pm$ величина погрешности определения (вычисления) площади ( $P \pm \Delta P$ ), м <sup>2</sup>	$571 \pm 8,00$
3.	Формула, примененная для вычисления предельной погрешности определения площади земельного участка, с подставленными значениями и итоговые (вычисленные) значения	$3,5*0,10*\sqrt{(571,00)} = 8$
4.	Площадь земельного участка согласно сведениям Единого государственного реестра недвижимости (Ркад), м <sup>2</sup>	571,00
5.	Оценка расхождения Р и Ркад ( $P - P_{кад}$ ), м <sup>2</sup>	0
6.	Предельный минимальный и максимальный размеры земельного участка ( $P_{мин}$ и $P_{макс}$ ), м <sup>2</sup>	— —
7.	Кадастровый или иной государственный учетный номер (инвентарный) здания, сооружения, объекта незавершенного строительства, расположенного на земельном участке	—
8.	Вид (виды) разрешенного использования	Под жилой дом
8.1.	Дополнительные сведения об использовании земельного участка	—
9.	Сведения о земельных участках (землях общего пользования, территории общего пользования), посредством которых обеспечивается доступ	Земли общего пользования
10.	Иные сведения	—
<b>4. Пояснения к сведениям об уточняемом земельном участке с кадастровым номером</b>		<b>67:25:0010416:263 :</b>
1.	—	

1. Сведения о характерных точках границ уточняемого земельного участка с кадастровым номером

67:25:0010416:261

:

Система координат

МСК-67, зона 1

Зона №1

Обозначение характерных точек границ	Координаты, м				Метод определения координат	Формулы, примененные для расчета средней квадратической погрешности определения координат характерных точек границ (Mt), с подставленными в такие формулы значениями и итоговые (вычисленные) значения Mt, м	Описание закрепления точки	
	содержатся в Едином государственном реестре недвижимости		определены в результате выполнения комплексных кадастровых работ					
	X	Y	X	Y				
1	2	3	4	5	6	7	8	
1	492 038,01	1 266 085,42	492 038,01	1 266 085,42	—	0,10	—	
2	492 030,85	1 266 104,61	492 030,85	1 266 104,61				
3	492 022,62	1 266 125,76	492 022,62	1 266 125,76				
н 1	492 008,74	1 266 121,97	492 008,74	1 266 121,97				
4	492 009,51	1 266 119,46	492 009,51	1 266 119,46				
5	492 017,59	1 266 097,10	492 017,59	1 266 097,10				
6	492 022,59	1 266 084,29	492 022,59	1 266 084,29				
7	492 025,08	1 266 078,64	492 025,08	1 266 078,64				
1	492 038,01	1 266 085,42	492 038,01	1 266 085,42				
2. Сведения о частях границ уточняемого земельного участка с кадастровым номером					67:25:0010416:261			:
Обозначение части границ		Горизонтальное проложение (S), м	Описание прохождения части границ	Сведения о согласовании местоположения границ (согласовано/спорное)				
от т.	до т.							
1	2	3	4	5				
1	2	20,48	—	согласовано				
2	3	22,69						
3	н 1	14,39						
н 1	4	2,63						
4	5	23,78						
5	6	13,75						
6	7	6,17						
7	1	14,60						
3. Сведения о характеристиках уточняемого земельного участка с кадастровым номером					67:25:0010416:261			:
№ п/п	Наименование характеристики		Значение характеристики					

1	2	3
1.	Адрес земельного участка	—
1.1.	Сведения о местоположении земельного участка (при отсутствии адреса) в структурированном в соответствии с федеральной информационной адресной системой виде	215800, Российская Федерация, Смоленская область, Ярцевский р-н, Ярцево г, Песчаный пер, д 5
1.2.	Дополнительные сведения о местоположении земельного участка	—
2.	Площадь земельного участка $\pm$ величина погрешности определения (вычисления) площади ( $P \pm \Delta P$ ), м <sup>2</sup>	$663 \pm 9,00$
3.	Формула, примененная для вычисления предельной погрешности определения площади земельного участка, с подставленными значениями и итоговые (вычисленные) значения	$3,5*0,10*\sqrt{(663,00)} = 9$
4.	Площадь земельного участка согласно сведениям Единого государственного реестра недвижимости (Ркад), м <sup>2</sup>	663,00
5.	Оценка расхождения Р и Ркад ( $P - P_{кад}$ ), м <sup>2</sup>	0
6.	Предельный минимальный и максимальный размеры земельного участка ( $P_{мин}$ и $P_{макс}$ ), м <sup>2</sup>	— —
7.	Кадастровый или иной государственный учетный номер (инвентарный) здания, сооружения, объекта незавершенного строительства, расположенного на земельном участке	—
8.	Вид (виды) разрешенного использования	индивидуальное жилищное строительство
8.1.	Дополнительные сведения об использовании земельного участка	—
9.	Сведения о земельных участках (землях общего пользования, территории общего пользования), посредством которых обеспечивается доступ	Земли общего пользования
10.	Иные сведения	—
<b>4. Пояснения к сведениям об уточняемом земельном участке с кадастровым номером</b>		<b>67:25:0010416:261 :</b>
1.	—	



1. Сведения о характерных точках границ уточняемого земельного участка с кадастровым номером					67:25:0010416:258			:	
Система координат					МСК-67, зона 1			Зона №	1
Обоз- начение харак- терных точек границ	Координаты, м				Метод определения координат	Формулы, примененные для расчета средней квадратической погрешности определения координат характерных точек границ (Mt), с подставленными в такие формулы значениями и итоговые (вычисленные) значения Mt, м	Описание закрепления точки		
	содержатся в Едином государственном реестре недвижимости		определены в результате выполнения комплексных кадастровых работ						
	X	Y	X	Y					
1	2	3	4	5	6	7	8		
4	492 036,99	1 266 179,00	492 036,99	1 266 179,00	—	0,10	Долговременный межевой знак		
1	492 039,09	1 266 179,84	492 039,09	1 266 179,84					
2	492 030,88	1 266 207,34	492 030,88	1 266 207,34					
1528	492 030,44	1 266 207,30	492 030,44	1 266 207,30		0,30			
1530	492 013,71	1 266 204,82	492 013,71	1 266 204,82					
1529	492 012,89	1 266 201,75	492 012,89	1 266 201,75					
10	492 011,46	1 266 199,47	492 011,46	1 266 199,47		0,10			
9	492 007,93	1 266 192,59	492 007,93	1 266 192,59					
2	491 996,16	1 266 189,62	491 996,16	1 266 189,62					
1	491 995,25	1 266 172,22	491 995,25	1 266 172,22					
31	491 995,05	1 266 167,90	491 995,05	1 266 167,90					
6	492 007,57	1 266 170,78	492 007,57	1 266 170,78					

1	2	3	4	5	6	7	8
5	492 035,51	1 266 178,67	492 035,51	1 266 178,67	—	0,10	Долговременный межевой знак
4	492 036,99	1 266 179,00	492 036,99	1 266 179,00			

2. Сведения о частях границ уточняемого земельного участка с кадастровым номером

67:25:0010416:258

:

Обозначение части границ		Горизонтальное проложение (S), м	Описание прохождения части границ	Сведения о согласовании местоположения границ (согласовано/спорное)
от т.	до т.			
1	2	3	4	5
4	1	2,26	—	согласовано
1	2	28,70		
2	1528	0,44		
1528	1530	16,91		
1530	1529	3,18		
1529	10	2,69		
10	9	7,73		
9	2	12,14		
2	1	17,42		
1	31	4,32		
31	6	12,85		
6	5	29,03		
5	4	1,52		

3. Сведения о характеристиках уточняемого земельного участка с кадастровым номером

67:25:0010416:258

:

№ п/п	Наименование характеристики	Значение характеристики
1	2	3
1.	Адрес земельного участка	—
1.1.	Сведения о местоположении земельного участка (при отсутствии адреса) в структурированном в соответствии с федеральной информационной адресной системой виде	215800, Российская Федерация, Смоленская область, Ярцевский р-н, Ярцево г, Песчаная ул, д 32
1.2.	Дополнительные сведения о местоположении земельного участка	—
2.	Площадь земельного участка ± величина погрешности определения (вычисления) площади (Р ± ΔР), м²	1 078 ± 11,00

1	2				3		
3.	Формула, примененная для вычисления предельной погрешности определения площади земельного участка, с подставленными значениями и итоговые (вычисленные) значения				3,5*0,10*√(1 078,00) = 11		
4.	Площадь земельного участка согласно сведениям Единого государственного реестра недвижимости (Ркад), м²				1 078,00		
5.	Оценка расхождения Р и Ркад (Р - Ркад), м²				0		
6.	Предельный минимальный и максимальный размеры земельного участка (Рмин и Рмакс), м²				— —		
7.	Кадастровый или иной государственный учетный номер (инвентарный) здания, сооружения, объекта незавершенного строительства, расположенного на земельном участке				—		
8.	Вид (виды) разрешенного использования				для индивидуального жилищного строительства		
8.1.	Дополнительные сведения об использовании земельного участка				—		
9.	Сведения о земельных участках (землях общего пользования, территории общего пользования), посредством которых обеспечивается доступ				Земли общего пользования		
10.	Иные сведения				—		
4. Пояснения к сведениям об уточняемом земельном участке с кадастровым номером					67:25:0010416:258		
1.	—						
1. Сведения о характерных точках границ уточняемого земельного участка с кадастровым номером					67:25:0010416:257		
Система координат					МСК-67, зона 1		
					Зона № 1		
Обоз- начение харак- терных точек границ	Координаты, м				Метод определения координат	Формулы, примененные для расчета средней квадратической погрешности определения координат характерных точек границ (Mt), с подставленными в такие формулы значениями и итоговые (вычисленные) значения Mt, м	Описание закрепления точки
	содержатся в Едином государственном реестре недвижимости		определены в результате выполнения комплексных кадастровых работ				
	X	Y	X	Y			
1	2	3	4	5	6	7	8
510	492 037,14	1 266 160,07	492 037,14	1 266 160,07	—	0,30	—
943	492 041,62	1 266 161,46	492 041,62	1 266 161,46			
509	492 042,06	1 266 161,57	492 042,06	1 266 161,57			

1	2	3	4	5	6	7	8
939	492 043,49	1 266 162,12	492 043,49	1 266 162,12	—	0,30	—
4	492 036,99	1 266 179,00	492 036,99	1 266 179,00		0,10	Долговременный межевой знак
5	492 035,51	1 266 178,67	492 035,51	1 266 178,67			
6	492 007,57	1 266 170,78	492 007,57	1 266 170,78			
512	492 011,98	1 266 153,11	492 011,98	1 266 153,11		0,30	—
511	492 036,89	1 266 160,52	492 036,89	1 266 160,52			
510	492 037,14	1 266 160,07	492 037,14	1 266 160,07			

2. Сведения о частях границ уточняемого земельного участка с кадастровым номером
67:25:0010416:257
:

Обозначение части границ		Горизонтальное проложение (S), м	Описание прохождения части границ	Сведения о согласовании местоположения границ (согласовано/спорное)
от т.	до т.			
1	2	3	4	5
510	943	4,69	—	согласовано
943	509	0,45		
509	939	1,53		
939	4	18,09		
4	5	1,52		
5	6	29,03		
6	512	18,21		
512	511	25,99		
511	510	0,51		

3. Сведения о характеристиках уточняемого земельного участка с кадастровым номером
67:25:0010416:257
:

№ п/п	Наименование характеристики	Значение характеристики
1	2	3
1.	Адрес земельного участка	—
1.1.	Сведения о местоположении земельного участка (при отсутствии адреса) в структурированном в соответствии с федеральной информационной адресной системой виде	215800, Российская Федерация, Смоленская область, Ярцевский р-н, Ярцево г, Песчаная ул, д 30
1.2.	Дополнительные сведения о местоположении земельного участка	—
2.	Площадь земельного участка ± величина погрешности определения (вычисления) площади (Р ± ΔР), м²	572 ± 8,00

1	2				3		
3.	Формула, примененная для вычисления предельной погрешности определения площади земельного участка, с подставленными значениями и итоговые (вычисленные) значения				3,5*0,10*√(572,00) = 8		
4.	Площадь земельного участка согласно сведениям Единого государственного реестра недвижимости (Ркад), м²				572,00		
5.	Оценка расхождения Р и Ркад (Р - Ркад), м²				0		
6.	Предельный минимальный и максимальный размеры земельного участка (Рмин и Рмакс), м²				— —		
7.	Кадастровый или иной государственный учетный номер (инвентарный) здания, сооружения, объекта незавершенного строительства, расположенного на земельном участке				—		
8.	Вид (виды) разрешенного использования				Под строительство индивидуального жилого дома		
8.1.	Дополнительные сведения об использовании земельного участка				—		
9.	Сведения о земельных участках (землях общего пользования, территории общего пользования), посредством которых обеспечивается доступ				Земли общего пользования		
10.	Иные сведения				—		
4. Пояснения к сведениям об уточняемом земельном участке с кадастровым номером					67:25:0010416:257 :		
1.	—						
1. Сведения о характерных точках границ уточняемого земельного участка с кадастровым номером					67:25:0010416:256 :		
Система координат МСК-67, зона 1					Зона № 1		
Обозначение характерных точек границ	Координаты, м				Метод определения координат	Формулы, примененные для расчета средней квадратической погрешности определения координат характерных точек границ (Mt), с подставленными в такие формулы значениями и итоговые (вычисленные) значения Mt, м	Описание закрепления точки
	содержатся в Едином государственном реестре недвижимости		определены в результате выполнения комплексных кадастровых работ				
	X	Y	X	Y			
	1	2	3	4			
508	492 048,75	1 266 144,11	492 048,75	1 266 144,11	—	0,30	—
509	492 042,06	1 266 161,57	492 042,06	1 266 161,57			
510	492 037,14	1 266 160,07	492 037,14	1 266 160,07			

1	2	3	4	5	6	7	8
511	492 036,89	1 266 160,52	492 036,89	1 266 160,52	—	0,30	—
512	492 011,98	1 266 153,11	492 011,98	1 266 153,11			
513	492 015,60	1 266 133,59	492 015,60	1 266 133,59			
508	492 048,75	1 266 144,11	492 048,75	1 266 144,11			

**2. Сведения о частях границ уточняемого земельного участка с кадастровым номером** 67:25:0010416:256 :

Обозначение части границ		Горизонтальное проложение (S), м	Описание прохождения части границ	Сведения о согласовании местоположения границ (согласовано/спорное)
от т.	до т.			
1	2	3	4	5
508	509	18,70	—	согласовано
509	510	5,14		
510	511	0,51		
511	512	25,99		
512	513	19,85		
513	508	34,78		

**3. Сведения о характеристиках уточняемого земельного участка с кадастровым номером** 67:25:0010416:256 :

№ п/п	Наименование характеристики	Значение характеристики
1	2	3
1.	Адрес земельного участка	—
1.1.	Сведения о местоположении земельного участка (при отсутствии адреса) в структурированном в соответствии с федеральной информационной адресной системой виде	215800, Российская Федерация, Смоленская область, Ярцевский р-н, Ярцево г, Песчаная ул, д 28/6
1.2.	Дополнительные сведения о местоположении земельного участка	—
2.	Площадь земельного участка ± величина погрешности определения (вычисления) площади ( $P \pm \Delta P$ ), м²	$638 \pm 9,00$
3.	Формула, примененная для вычисления предельной погрешности определения площади земельного участка, с подставленными значениями и итоговые (вычисленные) значения	$3,5*0,10*\sqrt{(638,00)} = 9$
4.	Площадь земельного участка согласно сведениям Единого государственного реестра недвижимости (Ркад), м²	638,00
5.	Оценка расхождения Р и Ркад ( $P - P_{кад}$ ), м²	0
6.	Предельный минимальный и максимальный размеры земельного участка ( $P_{мин}$ и $P_{макс}$ ), м²	— —

1	2				3		
7.	Кадастровый или иной государственный учетный номер (инвентарный) здания, сооружения, объекта незавершенного строительства, расположенного на земельном участке				—		
8.	Вид (виды) разрешенного использования				Под индивидуальный жилой дом		
8.1.	Дополнительные сведения об использовании земельного участка				—		
9.	Сведения о земельных участках (землях общего пользования, территории общего пользования), посредством которых обеспечивается доступ				Земли общего пользования		
10.	Иные сведения				—		
4. Пояснения к сведениям об уточняемом земельном участке с кадастровым номером					67:25:0010416:256 :		
1.	—						
1. Сведения о характерных точках границ уточняемого земельного участка с кадастровым номером					67:25:0010416:255 :		
Система координат МСК-67, зона 1					Зона № 1		
Обоз- начение харак- терных точек границ	Координаты, м				Метод определения координат	Формулы, примененные для расчета средней квадратической погрешности определения координат характерных точек границ (Mt), с подставленными в такие формулы значениями и итоговые (вычисленные) значения Mt, м	Описание закрепления точки
	содержатся в Едином государственном реестре недвижимости		определены в результате выполнения комплексных кадастровых работ				
	X	Y	X	Y			
1	2	3	4	5	6	7	8
1	492 058,57	1 266 118,16	492 058,57	1 266 118,16	—	0,10	—
н 1	492 052,47	1 266 134,01	492 052,47	1 266 134,01			
3	492 022,62	1 266 125,76	492 022,62	1 266 125,76			
2	492 030,85	1 266 104,61	492 030,85	1 266 104,61			
1	492 058,57	1 266 118,16	492 058,57	1 266 118,16			
2. Сведения о частях границ уточняемого земельного участка с кадастровым номером					67:25:0010416:255 :		
Обозначение части границ		Горизонтальное проложение (S), м	Описание прохождения части границ		Сведения о согласовании местоположения границ (согласовано/спорное)		
от т.	до т.						
1	2	3	4		5		
1	н 1	16,98	—		согласовано		
н 1	3	30,97					

1	2	3	4	5
3	2	22,69	—	согласовано
2	1	30,85		

**3. Сведения о характеристиках уточняемого земельного участка с кадастровым номером** 67:25:0010416:255 :

№ п/п	Наименование характеристики	Значение характеристики
1	2	3
1.	Адрес земельного участка	Российская Федерация, Смоленская область, муниципальный район Ярцевский, городское поселение Ярцевское, город Ярцево, ул Песчаная, д 26/7
1.1.	Сведения о местоположении земельного участка (при отсутствии адреса) в структурированном в соответствии с федеральной информационной адресной системой виде	—
1.2.	Дополнительные сведения о местоположении земельного участка	—
2.	Площадь земельного участка ± величина погрешности определения (вычисления) площади ( $P \pm \Delta P$ ), м²	$611 \pm 9,00$
3.	Формула, примененная для вычисления предельной погрешности определения площади земельного участка, с подставленными значениями и итоговые (вычисленные) значения	$3,5 * 0,10 * \sqrt{(611,00)} = 9$
4.	Площадь земельного участка согласно сведениям Единого государственного реестра недвижимости (Ркад), м²	611,00
5.	Оценка расхождения Р и Ркад ( $P - P_{кад}$ ), м²	0
6.	Предельный минимальный и максимальный размеры земельного участка ( $P_{мин}$ и $P_{макс}$ ), м²	— —
7.	Кадастровый или иной государственный учетный номер (инвентарный) здания, сооружения, объекта незавершенного строительства, расположенного на земельном участке	—
8.	Вид (виды) разрешенного использования	индивидуальное жилищное строительство
8.1.	Дополнительные сведения об использовании земельного участка	—
9.	Сведения о земельных участках (землях общего пользования, территории общего пользования), посредством которых обеспечивается доступ	Земли общего пользования
10.	Иные сведения	—

**4. Пояснения к сведениям об уточняемом земельном участке с кадастровым номером** 67:25:0010416:255 :

1.	—
----	---



1. Сведения о характерных точках границ уточняемого земельного участка с кадастровым номером

67:25:0010416:254

:

Система координат

МСК-67, зона 1

Зона №

1

Обоз- начение харак- терных точек границ	Координаты, м				Метод определения координат	Формулы, примененные для расчета средней квадратической погрешности определения координат характерных точек границ (Mt), с подставленными в такие формулы значениями и итоговые (вычисленные) значения Mt, м	Описание закрепления точки
	содержатся в Едином государственном реестре недвижимости		определены в результате выполнения комплексных кадастровых работ				
	X	Y	X	Y			
1	2	3	4	5	6	7	8
1	492 077,89	1 266 071,70	492 077,89	1 266 071,70	—	0,10	—
2	492 066,11	1 266 099,35	492 066,11	1 266 099,35			
1	492 038,01	1 266 085,42	492 038,01	1 266 085,42			
7	492 025,08	1 266 078,64	492 025,08	1 266 078,64			
5	492 019,53	1 266 076,13	492 019,53	1 266 076,13			
6	492 025,34	1 266 063,84	492 025,34	1 266 063,84			
7	492 033,34	1 266 048,71	492 033,34	1 266 048,71			
8	492 076,31	1 266 070,87	492 076,31	1 266 070,87			
1	492 077,89	1 266 071,70	492 077,89	1 266 071,70			

2. Сведения о частях границ уточняемого земельного участка с кадастровым номером

67:25:0010416:254

:

Обозначение части границ		Горизонтальное проложение (S), м	Описание прохождения части границ	Сведения о согласовании местоположения границ (согласовано/спорное)
от т.	до т.			
1	2	3	4	5
1	2	30,05	—	согласовано
2	1	31,36		
1	7	14,60		
7	5	6,09		
5	6	13,59		
6	7	17,11		
7	8	48,35		
8	1	1,78		

3. Сведения о характеристиках уточняемого земельного участка с кадастровым номером

67:25:0010416:254

:

№ п/п	Наименование характеристики	Значение характеристики
-------	-----------------------------	-------------------------

1	2	3
1.	Адрес земельного участка	—
1.1.	Сведения о местоположении земельного участка (при отсутствии адреса) в структурированном в соответствии с федеральной информационной адресной системой виде	215800, Российская Федерация, Смоленская область, Ярцевский р-н, Ярцево г, Песчаная ул
1.2.	Дополнительные сведения о местоположении земельного участка	—
2.	Площадь земельного участка $\pm$ величина погрешности определения (вычисления) площади ( $P \pm \Delta P$ ), м <sup>2</sup>	1 555 $\pm$ 14,00
3.	Формула, примененная для вычисления предельной погрешности определения площади земельного участка, с подставленными значениями и итоговые (вычисленные) значения	$3,5 \cdot 0,10 \cdot \sqrt{(1\,555,00)} = 14$
4.	Площадь земельного участка согласно сведениям Единого государственного реестра недвижимости (Ркад), м <sup>2</sup>	1 555,00
5.	Оценка расхождения Р и Ркад ( $P - P_{\text{кад}}$ ), м <sup>2</sup>	0
6.	Предельный минимальный и максимальный размеры земельного участка ( $P_{\text{мин}}$ и $P_{\text{макс}}$ ), м <sup>2</sup>	— —
7.	Кадастровый или иной государственный учетный номер (инвентарный) здания, сооружения, объекта незавершенного строительства, расположенного на земельном участке	—
8.	Вид (виды) разрешенного использования	индивидуальное жилищное строительство
8.1.	Дополнительные сведения об использовании земельного участка	—
9.	Сведения о земельных участках (землях общего пользования, территории общего пользования), посредством которых обеспечивается доступ	Земли общего пользования
10.	Иные сведения	—
<b>4. Пояснения к сведениям об уточняемом земельном участке с кадастровым номером</b>		<b>67:25:0010416:254 :</b>
1.	—	

1. Сведения о характерных точках границ уточняемого земельного участка с кадастровым номером

67:25:0010416:253

:

Система координат

МСК-67, зона 1

Зона №

1

Обоз- начение харак- терных точек границ	Координаты, м				Метод определения координат	Формулы, примененные для расчета средней квадратической погрешности определения координат характерных точек границ (Mt), с подставленными в такие формулы значениями и итоговые (вычисленные) значения Mt, м	Описание закрепления точки
	содержатся в Едином государственном реестре недвижимости		определены в результате выполнения комплексных кадастровых работ				
	X	Y	X	Y			
1	2	3	4	5	6	7	8
689	492 047,03	1 266 017,34	492 047,03	1 266 017,34	—	0,30	—
929	492 073,89	1 266 036,32	492 073,89	1 266 036,32			
930	492 089,25	1 266 046,68	492 089,25	1 266 046,68			
923	492 091,00	1 266 047,86	492 091,00	1 266 047,86			
1	492 077,89	1 266 071,70	492 077,89	1 266 071,70		0,10	
8	492 076,31	1 266 070,87	492 076,31	1 266 070,87			
7	492 033,34	1 266 048,71	492 033,34	1 266 048,71			
927	492 034,94	1 266 045,51	492 034,94	1 266 045,51		0,30	
928	492 044,30	1 266 026,88	492 044,30	1 266 026,88			
690	492 041,25	1 266 024,91	492 041,25	1 266 024,91			
689	492 047,03	1 266 017,34	492 047,03	1 266 017,34			

2. Сведения о частях границ уточняемого земельного участка с кадастровым номером

67:25:0010416:253

:

Обозначение части границ		Горизонтальное проложение (S), м	Описание прохождения части границ	Сведения о согласовании местоположения границ (согласовано/спорное)
от т.	до т.			
1	2	3	4	5
689	929	32,89	—	согласовано
929	930	18,53		
930	923	2,11		
923	1	27,21		
1	8	1,78		
8	7	48,35		
7	927	3,58		
927	928	20,85		

1	2	3	4	5
928	690	3,63	—	согласовано
690	689	9,52		
3. Сведения о характеристиках уточняемого земельного участка с кадастровым номером				67:25:0010416:253 :
№ п/п	Наименование характеристики		Значение характеристики	
1	2		3	
1.	Адрес земельного участка		—	
1.1.	Сведения о местоположении земельного участка (при отсутствии адреса) в структурированном в соответствии с федеральной информационной адресной системой виде		215800, Российская Федерация, Смоленская область, Ярцевский р-н, Ярцево г, Песчаная ул, д 20	
1.2.	Дополнительные сведения о местоположении земельного участка		—	
2.	Площадь земельного участка ± величина погрешности определения (вычисления) площади (Р ± ΔР), м²		1 567 ± 14,00	
3.	Формула, примененная для вычисления предельной погрешности определения площади земельного участка, с подставленными значениями и итоговые (вычисленные) значения		3,5*0,10*√(1 567,00) = 14	
4.	Площадь земельного участка согласно сведениям Единого государственного реестра недвижимости (Ркад), м²		1 567,00	
5.	Оценка расхождения Р и Ркад (Р - Ркад), м²		0	
6.	Предельный минимальный и максимальный размеры земельного участка (Рмин и Рмакс), м²		— —	
7.	Кадастровый или иной государственный учетный номер (инвентарный) здания, сооружения, объекта незавершенного строительства, расположенного на земельном участке		—	
8.	Вид (виды) разрешенного использования		под индивидуальный жилой дом	
8.1.	Дополнительные сведения об использовании земельного участка		—	
9.	Сведения о земельных участках (землях общего пользования, территории общего пользования), посредством которых обеспечивается доступ		Земли общего пользования	
10.	Иные сведения		—	
4. Пояснения к сведениям об уточняемом земельном участке с кадастровым номером				67:25:0010416:253 :
1.	—			

1. Сведения о характерных точках границ уточняемого земельного участка с кадастровым номером

67:25:0010416:252

:

Система координат

МСК-67, зона 1

Зона №

1

Обоз- начение харак- терных точек границ	Координаты, м				Метод определения координат	Формулы, примененные для расчета средней квадратической погрешности определения координат характерных точек границ (Mt), с подставленными в такие формулы значениями и итоговые (вычисленные) значения Mt, м	Описание закрепления точки
	содержатся в Едином государственном реестре недвижимости		определены в результате выполнения комплексных кадастровых работ				
	X	Y	X	Y			
1	2	3	4	5	6	7	8
н 1	492 082,38	1 266 179,20	492 082,38	1 266 179,20	—	0,10	—
н 2	492 078,95	1 266 185,30	492 078,95	1 266 185,30			
н 3	492 074,51	1 266 194,73	492 074,51	1 266 194,73			
н 4	492 073,45	1 266 197,15	492 073,45	1 266 197,15			
н 5	492 045,33	1 266 188,36	492 045,33	1 266 188,36			
н 6	492 051,81	1 266 169,35	492 051,81	1 266 169,35			
н 1	492 082,38	1 266 179,20	492 082,38	1 266 179,20			

2. Сведения о частях границ уточняемого земельного участка с кадастровым номером

67:25:0010416:252

:

Обозначение части границ		Горизонтальное проложение (S), м	Описание прохождения части границ	Сведения о согласовании местоположения границ (согласовано/спорное)
от т.	до т.			
1	2	3	4	5
н 1	н 2	7,00	—	согласовано
н 2	н 3	10,42		
н 3	н 4	2,64		
н 4	н 5	29,46		
н 5	н 6	20,08		
н 6	н 1	32,12		

3. Сведения о характеристиках уточняемого земельного участка с кадастровым номером

67:25:0010416:252

:

№ п/п	Наименование характеристики	Значение характеристики
1	2	3

1	2	3
1.	Адрес земельного участка	—
1.1.	Сведения о местоположении земельного участка (при отсутствии адреса) в структурированном в соответствии с федеральной информационной адресной системой виде	215800, Российская Федерация, Смоленская область, Ярцевский р-н, Ярцево г, Песчаная ул, д 19
1.2.	Дополнительные сведения о местоположении земельного участка	—
2.	Площадь земельного участка $\pm$ величина погрешности определения (вычисления) площади ( $P \pm \Delta P$ ), м <sup>2</sup>	$610 \pm 9,00$
3.	Формула, примененная для вычисления предельной погрешности определения площади земельного участка, с подставленными значениями и итоговые (вычисленные) значения	$3,5*0,10*\sqrt{(610,00)} = 9$
4.	Площадь земельного участка согласно сведениям Единого государственного реестра недвижимости (Ркад), м <sup>2</sup>	610,00
5.	Оценка расхождения Р и Ркад ( $P - P_{кад}$ ), м <sup>2</sup>	0
6.	Предельный минимальный и максимальный размеры земельного участка ( $P_{мин}$ и $P_{макс}$ ), м <sup>2</sup>	— —
7.	Кадастровый или иной государственный учетный номер (инвентарный) здания, сооружения, объекта незавершенного строительства, расположенного на земельном участке	—
8.	Вид (виды) разрешенного использования	Индивидуальный жилой дом
8.1.	Дополнительные сведения об использовании земельного участка	—
9.	Сведения о земельных участках (землях общего пользования, территории общего пользования), посредством которых обеспечивается доступ	Земли общего пользования
10.	Иные сведения	—
<b>4. Пояснения к сведениям об уточняемом земельном участке с кадастровым номером</b>		<b>67:25:0010416:252 :</b>
1.	—	

1. Сведения о характерных точках границ уточняемого земельного участка с кадастровым номером

67:25:0010416:251

:

Система координат

МСК-67, зона 1

Зона №

1

Обоз- начение харак- терных точек границ	Координаты, м				Метод определения координат	Формулы, примененные для расчета средней квадратической погрешности определения координат характерных точек границ (Mt), с подставленными в такие формулы значениями и итоговые (вычисленные) значения Mt, м	Описание закрепления точки
	содержатся в Едином государственном реестре недвижимости		определены в результате выполнения комплексных кадастровых работ				
	X	Y	X	Y			
1	2	3	4	5	6	7	8
132	492 061,47	1 265 993,36	492 061,47	1 265 993,36	—	0,10	—
133	492 063,59	1 265 994,05	492 063,59	1 265 994,05		0,30	
648	492 103,23	1 266 019,15	492 103,23	1 266 019,15			
647	492 105,24	1 266 020,42	492 105,24	1 266 020,42			
923	492 091,00	1 266 047,86	492 091,00	1 266 047,86			
930	492 089,25	1 266 046,68	492 089,25	1 266 046,68			
929	492 073,89	1 266 036,32	492 073,89	1 266 036,32			
689	492 047,03	1 266 017,34	492 047,03	1 266 017,34			
132	492 061,47	1 265 993,36	492 061,47	1 265 993,36		0,10	
2. Сведения о частях границ уточняемого земельного участка с кадастровым номером						67:25:0010416:251	:
Обозначение части границ		Горизонтальное проложение (S), м	Описание прохождения части границ	Сведения о согласовании местоположения границ (согласовано/спорное)			
от т.	до т.						
1	2	3	4	5			
132	133	2,23	—	согласовано			
133	648	46,92					
648	647	2,38					
647	923	30,91					
923	930	2,11					
930	929	18,53					
929	689	32,89					
689	132	27,99					
3. Сведения о характеристиках уточняемого земельного участка с кадастровым номером						67:25:0010416:251	:
№ п/п	Наименование характеристики			Значение характеристики			

1	2	3
1.	Адрес земельного участка	—
1.1.	Сведения о местоположении земельного участка (при отсутствии адреса) в структурированном в соответствии с федеральной информационной адресной системой виде	215800, Российская Федерация, Смоленская область, Ярцевский р-н, Ярцево г, Песчаная ул, д 18
1.2.	Дополнительные сведения о местоположении земельного участка	—
2.	Площадь земельного участка $\pm$ величина погрешности определения (вычисления) площади ( $P \pm \Delta P$ ), м <sup>2</sup>	1 562 $\pm$ 14,00
3.	Формула, примененная для вычисления предельной погрешности определения площади земельного участка, с подставленными значениями и итоговые (вычисленные) значения	$3,5*0,10*\sqrt{(1\ 562,00)} = 14$
4.	Площадь земельного участка согласно сведениям Единого государственного реестра недвижимости (Ркад), м <sup>2</sup>	1 562,00
5.	Оценка расхождения Р и Ркад ( $P - P_{кад}$ ), м <sup>2</sup>	0
6.	Предельный минимальный и максимальный размеры земельного участка ( $P_{мин}$ и $P_{макс}$ ), м <sup>2</sup>	— —
7.	Кадастровый или иной государственный учетный номер (инвентарный) здания, сооружения, объекта незавершенного строительства, расположенного на земельном участке	—
8.	Вид (виды) разрешенного использования	для индивидуального жилищного строительства и под индивидуальный жилой дом
8.1.	Дополнительные сведения об использовании земельного участка	—
9.	Сведения о земельных участках (землях общего пользования, территории общего пользования), посредством которых обеспечивается доступ	Земли общего пользования
10.	Иные сведения	—
<b>4. Пояснения к сведениям об уточняемом земельном участке с кадастровым номером</b>		<b>67:25:0010416:251 :</b>
1.	—	



1. Сведения о характерных точках границ уточняемого земельного участка с кадастровым номером67:25:0010416:249:

Система координатМСК-67, зона 1Зона №1

Обоз- начение харак- терных точек границ	Координаты, м				Метод определения координат	Формулы, примененные для расчета средней квадратической погрешности определения координат характерных точек границ (Mt), с подставленными в такие формулы значениями и итоговые (вычисленные) значения Mt, м	Описание закрепления точки
	содержатся в Едином государственном реестре недвижимости		определены в результате выполнения комплексных кадастровых работ				
	X	Y	X	Y			
1	2	3	4	5	6	7	8
133	492 063,59	1 265 994,05	492 063,59	1 265 994,05	—	0,10	—
134	492 073,83	1 265 974,36	492 073,83	1 265 974,36		0,30	
649	492 078,44	1 265 965,40	492 078,44	1 265 965,40			
650	492 118,79	1 265 991,76	492 118,79	1 265 991,76			
651	492 120,65	1 265 992,97	492 120,65	1 265 992,97			
647	492 105,24	1 266 020,42	492 105,24	1 266 020,42			
648	492 103,23	1 266 019,15	492 103,23	1 266 019,15			
133	492 063,59	1 265 994,05	492 063,59	1 265 994,05		0,10	

2. Сведения о частях границ уточняемого земельного участка с кадастровым номером67:25:0010416:249:

Обозначение части границ		Горизонтальное проложение (S), м	Описание прохождения части границ	Сведения о согласовании местоположения границ (согласовано/спорное)
от т.	до т.			
1	2	3	4	5
133	134	22,19	—	согласовано
134	649	10,08		
649	650	48,20		
650	651	2,22		
651	647	31,48		
647	648	2,38		
648	133	46,92		

3. Сведения о характеристиках уточняемого земельного участка с кадастровым номером67:25:0010416:249:

№ п/п	Наименование характеристики	Значение характеристики
1	2	3

1	2	3
1.	Адрес земельного участка	—
1.1.	Сведения о местоположении земельного участка (при отсутствии адреса) в структурированном в соответствии с федеральной информационной адресной системой виде	215800, Российская Федерация, Смоленская область, Ярцевский р-н, Ярцево г, Песчаная ул, д 16
1.2.	Дополнительные сведения о местоположении земельного участка	—
2.	Площадь земельного участка $\pm$ величина погрешности определения (вычисления) площади ( $P \pm \Delta P$ ), м <sup>2</sup>	1 584 $\pm$ 14,00
3.	Формула, примененная для вычисления предельной погрешности определения площади земельного участка, с подставленными значениями и итоговые (вычисленные) значения	$3,5*0,10*\sqrt{(1\ 584,00)} = 14$
4.	Площадь земельного участка согласно сведениям Единого государственного реестра недвижимости (Ркад), м <sup>2</sup>	1 584,00
5.	Оценка расхождения Р и Ркад ( $P - P_{кад}$ ), м <sup>2</sup>	0
6.	Предельный минимальный и максимальный размеры земельного участка ( $P_{мин}$ и $P_{макс}$ ), м <sup>2</sup>	— —
7.	Кадастровый или иной государственный учетный номер (инвентарный) здания, сооружения, объекта незавершенного строительства, расположенного на земельном участке	—
8.	Вид (виды) разрешенного использования	Под строительство жилого дома
8.1.	Дополнительные сведения об использовании земельного участка	—
9.	Сведения о земельных участках (землях общего пользования, территории общего пользования), посредством которых обеспечивается доступ	Земли общего пользования
10.	Иные сведения	—
<b>4. Пояснения к сведениям об уточняемом земельном участке с кадастровым номером</b>		<b>67:25:0010416:249 :</b>
1.	—	

1. Сведения о характерных точках границ уточняемого земельного участка с кадастровым номером						67:25:0010416:247		:
Система координат				МСК-67, зона 1		Зона № 1		
Обоз- начение харак- терных точек границ	Координаты, м				Метод определения координат	Формулы, примененные для расчета средней квадратической погрешности определения координат характерных точек границ (Mt), с подставленными в такие формулы значениями и итоговые (вычисленные) значения Mt, м	Описание закрепления точки	
	содержатся в Едином государственном реестре недвижимости		определены в результате выполнения комплексных кадастровых работ					
	X	Y	X	Y				
1	2	3	4	5	6	7	8	
32	492 091,63	1 265 946,70	492 091,63	1 265 946,70	—	0,10	—	
33	492 093,48	1 265 945,43	492 093,48	1 265 945,43			Долговременный межевой знак	
34	492 099,09	1 265 949,37	492 099,09	1 265 949,37			—	
35	492 103,23	1 265 942,71	492 103,23	1 265 942,71		Временный межевой знак		
1523	492 134,87	1 265 967,73	492 134,87	1 265 967,73				
651	492 120,65	1 265 992,97	492 120,65	1 265 992,97				
650	492 118,79	1 265 991,76	492 118,79	1 265 991,76			—	
649	492 078,44	1 265 965,40	492 078,44	1 265 965,40			Долговременный межевой знак	
892	492 087,80	1 265 945,03	492 087,80	1 265 945,03				
32	492 091,63	1 265 946,70	492 091,63	1 265 946,70		0,10	—	
2. Сведения о частях границ уточняемого земельного участка с кадастровым номером						67:25:0010416:247		:
Обозначение части границ		Горизонтальное проложение (S), м	Описание прохождения части границ		Сведения о согласовании местоположения границ (согласовано/спорное)			
от т.	до т.							
1	2	3	4		5			
32	33	2,24	—		согласовано			
33	34	6,86						
34	35	7,84						
35	1523	40,34						
1523	651	28,97						
651	650	2,22						
650	649	48,20						

1	2	3	4	5
649	892	22,42	—	согласовано
892	32	4,18		
3. Сведения о характеристиках уточняемого земельного участка с кадастровым номером				67:25:0010416:247 :
№ п/п	Наименование характеристики		Значение характеристики	
1	2		3	
1.	Адрес земельного участка		—	
1.1.	Сведения о местоположении земельного участка (при отсутствии адреса) в структурированном в соответствии с федеральной информационной адресной системой виде		215800, Российская Федерация, Смоленская область, Ярцевский р-н, Ярцево г, Песчаная ул, д 12/16	
1.2.	Дополнительные сведения о местоположении земельного участка		—	
2.	Площадь земельного участка ± величина погрешности определения (вычисления) площади (Р ± ΔР), м²		1 504 ± 14,00	
3.	Формула, примененная для вычисления предельной погрешности определения площади земельного участка, с подставленными значениями и итоговые (вычисленные) значения		3,5*0,10*√(1 504,00) = 14	
4.	Площадь земельного участка согласно сведениям Единого государственного реестра недвижимости (Ркад), м²		1 504,00	
5.	Оценка расхождения Р и Ркад (Р - Ркад), м²		0	
6.	Предельный минимальный и максимальный размеры земельного участка (Рмин и Рмакс), м²		— —	
7.	Кадастровый или иной государственный учетный номер (инвентарный) здания, сооружения, объекта незавершенного строительства, расположенного на земельном участке		—	
8.	Вид (виды) разрешенного использования		Под индивидуальный жилой дом	
8.1.	Дополнительные сведения об использовании земельного участка		—	
9.	Сведения о земельных участках (землях общего пользования, территории общего пользования), посредством которых обеспечивается доступ		Земли общего пользования	
10.	Иные сведения		—	
4. Пояснения к сведениям об уточняемом земельном участке с кадастровым номером				67:25:0010416:247 :
1.	—			

1. Сведения о характерных точках границ уточняемого земельного участка с кадастровым номером

67:25:0010416:245

:

Система координат

МСК-67, зона 1

Зона №

1

Обоз- начение харак- терных точек границ	Координаты, м				Метод определения координат	Формулы, примененные для расчета средней квадратической погрешности определения координат характерных точек границ (Mt), с подставленными в такие формулы значениями и итоговые (вычисленные) значения Mt, м	Описание закрепления точки
	содержатся в Едином государственном реестре недвижимости		определены в результате выполнения комплексных кадастровых работ				
	X	Y	X	Y			
1	2	3	4	5	6	7	8
1498	492 164,77	1 265 888,47	492 164,77	1 265 888,47	—	0,30	—
1499	492 137,27	1 265 919,25	492 137,27	1 265 919,25			
1500	492 117,33	1 265 901,79	492 117,33	1 265 901,79			
1501	492 117,96	1 265 900,82	492 117,96	1 265 900,82			
1502	492 119,20	1 265 899,34	492 119,20	1 265 899,34			
1503	492 142,39	1 265 871,42	492 142,39	1 265 871,42			Закрепление отсутствует
1504	492 145,03	1 265 873,39	492 145,03	1 265 873,39			
1498	492 164,77	1 265 888,47	492 164,77	1 265 888,47			—

2. Сведения о частях границ уточняемого земельного участка с кадастровым номером

67:25:0010416:245

:

Обозначение части границ		Горизонтальное проложение (S), м	Описание прохождения части границ	Сведения о согласовании местоположения границ (согласовано/спорное)
от т.	до т.			
1	2	3	4	5
1498	1499	41,28	—	согласовано
1499	1500	26,50		
1500	1501	1,16		
1501	1502	1,93		
1502	1503	36,29		
1503	1504	3,29		
1504	1498	24,84		

3. Сведения о характеристиках уточняемого земельного участка с кадастровым номером

67:25:0010416:245

:

№ п/п	Наименование характеристики	Значение характеристики
1	2	3

1	2	3
1.	Адрес земельного участка	—
1.1.	Сведения о местоположении земельного участка (при отсутствии адреса) в структурированном в соответствии с федеральной информационной адресной системой виде	215800, Российская Федерация, Смоленская область, Ярцевский р-н, Ярцево г, Песчаная ул, д 10/17
1.2.	Дополнительные сведения о местоположении земельного участка	—
2.	Площадь земельного участка $\pm$ величина погрешности определения (вычисления) площади ( $P \pm \Delta P$ ), м <sup>2</sup>	1 103 $\pm$ 12,00
3.	Формула, примененная для вычисления предельной погрешности определения площади земельного участка, с подставленными значениями и итоговые (вычисленные) значения	$3,5 * 0,10 * \sqrt{(1\ 103,00)} = 12$
4.	Площадь земельного участка согласно сведениям Единого государственного реестра недвижимости (Ркад), м <sup>2</sup>	1 103,00
5.	Оценка расхождения Р и Ркад ( $P - P_{кад}$ ), м <sup>2</sup>	0
6.	Предельный минимальный и максимальный размеры земельного участка ( $P_{мин}$ и $P_{макс}$ ), м <sup>2</sup>	— —
7.	Кадастровый или иной государственный учетный номер (инвентарный) здания, сооружения, объекта незавершенного строительства, расположенного на земельном участке	—
8.	Вид (виды) разрешенного использования	под индивидуальный жилой дом
8.1.	Дополнительные сведения об использовании земельного участка	—
9.	Сведения о земельных участках (землях общего пользования, территории общего пользования), посредством которых обеспечивается доступ	Земли общего пользования
10.	Иные сведения	—
<b>4. Пояснения к сведениям об уточняемом земельном участке с кадастровым номером</b>		<b>67:25:0010416:245 :</b>
1.	—	

1. Сведения о характерных точках границ уточняемого земельного участка с кадастровым номером

67:25:0010416:243

:

Система координат

МСК-67, зона 1

Зона №

1

Обоз- начение харак- терных точек границ	Координаты, м				Метод определения координат	Формулы, примененные для расчета средней квадратической погрешности определения координат характерных точек границ (Mt), с подставленными в такие формулы значениями и итоговые (вычисленные) значения Mt, м	Описание закрепления точки
	содержатся в Едином государственном реестре недвижимости		определены в результате выполнения комплексных кадастровых работ				
	X	Y	X	Y			
1	2	3	4	5	6	7	8
н 1	492 180,05	1 265 863,32	492 180,05	1 265 863,32	—	0,10	—
н 2	492 185,01	1 265 868,83	492 185,01	1 265 868,83			
н 3	492 176,10	1 265 879,78	492 176,10	1 265 879,78			
н 4	492 175,25	1 265 879,04	492 175,25	1 265 879,04			
н 5	492 173,78	1 265 880,66	492 173,78	1 265 880,66			
1498	492 164,77	1 265 888,47	492 164,77	1 265 888,47		0,30	Закрепление отсутствует
1504	492 145,03	1 265 873,39	492 145,03	1 265 873,39			
3	492 152,64	1 265 862,64	492 152,64	1 265 862,64		0,10	
4	492 152,26	1 265 860,13	492 152,26	1 265 860,13			
5	492 160,08	1 265 847,81	492 160,08	1 265 847,81			
н 6	492 166,34	1 265 852,77	492 166,34	1 265 852,77			—
н 1	492 180,05	1 265 863,32	492 180,05	1 265 863,32			

2. Сведения о частях границ уточняемого земельного участка с кадастровым номером

67:25:0010416:243

:

Обозначение части границ		Горизонтальное проложение (S), м	Описание прохождения части границ	Сведения о согласовании местоположения границ (согласовано/спорное)
от т.	до т.			
1	2	3	4	5
н 1	н 2	7,41	—	согласовано
н 2	н 3	14,12		
н 3	н 4	1,13		
н 4	н 5	2,19		
н 5	1498	11,92		
1498	1504	24,84		
1504	3	13,17		

1	2	3	4	5
3	4	2,54	—	согласовано
4	5	14,59		
5	н 6	7,99		
н 6	н 1	17,30		

**3. Сведения о характеристиках уточняемого земельного участка с кадастровым номером** 67:25:0010416:243 :

№ п/п	Наименование характеристики	Значение характеристики
1	2	3
1.	Адрес земельного участка	—
1.1.	Сведения о местоположении земельного участка (при отсутствии адреса) в структурированном в соответствии с федеральной информационной адресной системой виде	215800, Российская Федерация, Смоленская область, Ярцевский р-н, Ярцево г, Песчаная ул, д 8
1.2.	Дополнительные сведения о местоположении земельного участка	—
2.	Площадь земельного участка ± величина погрешности определения (вычисления) площади ( $P \pm \Delta P$ ), м²	$852 \pm 10,00$
3.	Формула, примененная для вычисления предельной погрешности определения площади земельного участка, с подставленными значениями и итоговые (вычисленные) значения	$3,5 * 0,10 * \sqrt{(852,00)} = 10$
4.	Площадь земельного участка согласно сведениям Единого государственного реестра недвижимости (Ркад), м²	852,00
5.	Оценка расхождения Р и Ркад ( $P - P_{кад}$ ), м²	0
6.	Предельный минимальный и максимальный размеры земельного участка (Рмин и Рмакс), м²	— —
7.	Кадастровый или иной государственный учетный номер (инвентарный) здания, сооружения, объекта незавершенного строительства, расположенного на земельном участке	—
8.	Вид (виды) разрешенного использования	индивидуальное жилищное строительство
8.1.	Дополнительные сведения об использовании земельного участка	—
9.	Сведения о земельных участках (землях общего пользования, территории общего пользования), посредством которых обеспечивается доступ	Земли общего пользования
10.	Иные сведения	—

**4. Пояснения к сведениям об уточняемом земельном участке с кадастровым номером** 67:25:0010416:243 :

1.	—
----	---



1. Сведения о характерных точках границ уточняемого земельного участка с кадастровым номером					67:25:0010416:242		
Система координат					МСК-67, зона 1		
					Зона № 1		
Обоз- начение харак- терных точек границ	Координаты, м				Метод определения координат	Формулы, примененные для расчета средней квадратической погрешности определения координат характерных точек границ (Mt), с подставленными в такие формулы значениями и итоговые (вычисленные) значения Mt, м	Описание закрепления точки
	содержатся в Едином государственном реестре недвижимости		определены в результате выполнения комплексных кадастровых работ				
	X	Y	X	Y			
1	2	3	4	5	6	7	8
352	492 108,76	1 266 040,87	492 108,76	1 266 040,87	—	0,30	—
360	492 128,81	1 266 051,82	492 128,81	1 266 051,82			
359	492 133,83	1 266 054,51	492 133,83	1 266 054,51			
358	492 141,03	1 266 043,37	492 141,03	1 266 043,37			
357	492 164,65	1 266 057,53	492 164,65	1 266 057,53			
1072	492 164,50	1 266 058,92	492 164,50	1 266 058,92			
13	492 139,65	1 266 093,58	492 139,65	1 266 093,58		0,10	Закрепление отсутствует
1074	492 116,34	1 266 078,38	492 116,34	1 266 078,38		0,30	—
1075	492 127,16	1 266 055,35	492 127,16	1 266 055,35			
1076	492 107,19	1 266 043,97	492 107,19	1 266 043,97			
1070	492 105,80	1 266 043,18	492 105,80	1 266 043,18			
1071	492 106,96	1 266 039,71	492 106,96	1 266 039,71			
352	492 108,76	1 266 040,87	492 108,76	1 266 040,87			
2. Сведения о частях границ уточняемого земельного участка с кадастровым номером					67:25:0010416:242		
Обозначение части границ		Горизонтальное проложение (S), м	Описание прохождения части границ	Сведения о согласовании местоположения границ (согласовано/спорное)			
от т.	до т.						
1	2	3	4	5			
352	360	22,85	—	согласовано			
360	359	5,70					
359	358	13,26					
358	357	27,54					
357	1072	1,40					
1072	13	42,65					

1	2	3	4	5
13	1074	27,83	—	согласовано
1074	1075	25,45		
1075	1076	22,98		
1076	1070	1,60		
1070	1071	3,66		
1071	352	2,14		

**3. Сведения о характеристиках уточняемого земельного участка с кадастровым номером** 67:25:0010416:242 :

№ п/п	Наименование характеристики	Значение характеристики
1	2	3
1.	Адрес земельного участка	—
1.1.	Сведения о местоположении земельного участка (при отсутствии адреса) в структурированном в соответствии с федеральной информационной адресной системой виде	215800, Российская Федерация, Смоленская область, Ярцевский р-н, Ярцево г, Песчаная ул, д 7
1.2.	Дополнительные сведения о местоположении земельного участка	—
2.	Площадь земельного участка $\pm$ величина погрешности определения (вычисления) площади ( $P \pm \Delta P$ ), м <sup>2</sup>	$1\,376 \pm 13,00$
3.	Формула, примененная для вычисления предельной погрешности определения площади земельного участка, с подставленными значениями и итоговые (вычисленные) значения	$3,5*0,10*\sqrt{(1\,376,00)} = 13$
4.	Площадь земельного участка согласно сведениям Единого государственного реестра недвижимости (Ркад), м <sup>2</sup>	1 376,00
5.	Оценка расхождения Р и Ркад ( $P - P_{кад}$ ), м <sup>2</sup>	0
6.	Предельный минимальный и максимальный размеры земельного участка ( $P_{мин}$ и $P_{макс}$ ), м <sup>2</sup>	— —
7.	Кадастровый или иной государственный учетный номер (инвентарный) здания, сооружения, объекта незавершенного строительства, расположенного на земельном участке	—
8.	Вид (виды) разрешенного использования	Под индивидуальный жилой дом с приусадебным участком
8.1.	Дополнительные сведения об использовании земельного участка	—
9.	Сведения о земельных участках (землях общего пользования, территории общего пользования), посредством которых обеспечивается доступ	Земли общего пользования
10.	Иные сведения	—

4. Пояснения к сведениям об уточняемом земельном участке с кадастровым номером 67:25:0010416:242

1.	—
----	---

1. Сведения о характерных точках границ уточняемого земельного участка с кадастровым номером 67:25:0010416:240

Система координат МСК-67, зона 1Зона № 1

Обоз- начение харак- терных точек границ	Координаты, м				Метод определения координат	Формулы, примененные для расчета средней квадратической погрешности определения координат характерных точек границ (Mt), с подставленными в такие формулы значениями и итоговые (вычисленные) значения Mt, м	Описание закрепления точки
	содержатся в Едином государственном реестре недвижимости		определены в результате выполнения комплексных кадастровых работ				
	X	Y	X	Y			
1	2	3	4	5	6	7	8
н 8	492 181,36	1 265 810,39	492 181,36	1 265 810,39	—	0,10	—
н 4	492 193,98	1 265 819,01	492 193,98	1 265 819,01			
н 3	492 213,32	1 265 832,92	492 213,32	1 265 832,92			
н 2	492 216,60	1 265 834,96	492 216,60	1 265 834,96			
н 3	492 202,69	1 265 850,55	492 202,69	1 265 850,55			
н 4	492 199,56	1 265 848,09	492 199,56	1 265 848,09			
н 5	492 182,67	1 265 834,79	492 182,67	1 265 834,79			
н 6	492 170,57	1 265 826,85	492 170,57	1 265 826,85			
1	492 171,66	1 265 825,21	492 171,66	1 265 825,21			
н 8	492 181,36	1 265 810,39	492 181,36	1 265 810,39			

2. Сведения о частях границ уточняемого земельного участка с кадастровым номером 67:25:0010416:240

Обозначение части границ		Горизонтальное проложение (S), м	Описание прохождения части границ	Сведения о согласовании местоположения границ (согласовано/спорное)
от т.	до т.			
1	2	3	4	5
н 8	н 4	15,28	—	согласовано
н 4	н 3	23,82		
н 3	н 2	3,86		
н 2	н 3	20,89		
н 3	н 4	3,98		
н 4	н 5	21,50		
н 5	н 6	14,47		

1	2	3	4	5
н 6	1	1,97	—	согласовано
1	н 8	17,71		
3. Сведения о характеристиках уточняемого земельного участка с кадастровым номером				67:25:0010416:240 :
№ п/п	Наименование характеристики		Значение характеристики	
1	2		3	
1.	Адрес земельного участка		—	
1.1.	Сведения о местоположении земельного участка (при отсутствии адреса) в структурированном в соответствии с федеральной информационной адресной системой виде		215800, Российская Федерация, Смоленская область, Ярцевский р-н, Ярцево г, Песчаная ул, д 4	
1.2.	Дополнительные сведения о местоположении земельного участка		—	
2.	Площадь земельного участка ± величина погрешности определения (вычисления) площади (P ± ΔP), м²		822 ± 10,00	
3.	Формула, примененная для вычисления предельной погрешности определения площади земельного участка, с подставленными значениями и итоговые (вычисленные) значения		3,5*0,10*√(822,00) = 10	
4.	Площадь земельного участка согласно сведениям Единого государственного реестра недвижимости (Ркад), м²		822,00	
5.	Оценка расхождения Р и Ркад (Р - Ркад), м²		0	
6.	Предельный минимальный и максимальный размеры земельного участка (Рмин и Рмакс), м²		— —	
7.	Кадастровый или иной государственный учетный номер (инвентарный) здания, сооружения, объекта незавершенного строительства, расположенного на земельном участке		—	
8.	Вид (виды) разрешенного использования		под индивидуальный жилой дом	
8.1.	Дополнительные сведения об использовании земельного участка		—	
9.	Сведения о земельных участках (землях общего пользования, территории общего пользования), посредством которых обеспечивается доступ		Земли общего пользования	
10.	Иные сведения		—	
4. Пояснения к сведениям об уточняемом земельном участке с кадастровым номером				67:25:0010416:240 :
1.	—			

1. Сведения о характерных точках границ уточняемого земельного участка с кадастровым номером67:25:0010416:239:

Система координатМСК-67, зона 1Зона №1

Обоз- начение харак- терных точек границ	Координаты, м				Метод определения координат	Формулы, примененные для расчета средней квадратической погрешности определения координат характерных точек границ (Mt), с подставленными в такие формулы значениями и итоговые (вычисленные) значения Mt, м	Описание закрепления точки
	содержатся в Едином государственном реестре недвижимости		определены в результате выполнения комплексных кадастровых работ				
	X	Y	X	Y			
1	2	3	4	5	6	7	8
354	492 133,45	1 266 035,18	492 133,45	1 266 035,18	—	0,30	—
353	492 116,27	1 266 025,29	492 116,27	1 266 025,29			
1209	492 115,36	1 266 024,61	492 115,36	1 266 024,61			
1210	492 127,91	1 266 000,18	492 127,91	1 266 000,18			
1211	492 130,06	1 266 001,50	492 130,06	1 266 001,50			
867	492 147,48	1 266 012,07	492 147,48	1 266 012,07			
355	492 137,53	1 266 028,19	492 137,53	1 266 028,19			
354	492 133,45	1 266 035,18	492 133,45	1 266 035,18			

2. Сведения о частях границ уточняемого земельного участка с кадастровым номером67:25:0010416:239:

Обозначение части границ		Горизонтальное проложение (S), м	Описание прохождения части границ	Сведения о согласовании местоположения границ (согласовано/спорное)
от т.	до т.			
1	2	3	4	5
354	353	19,82	—	согласовано
353	1209	1,14		
1209	1210	27,47		
1210	1211	2,52		
1211	867	20,38		
867	355	18,94		
355	354	8,09		

3. Сведения о характеристиках уточняемого земельного участка с кадастровым номером67:25:0010416:239:

№ п/п	Наименование характеристики	Значение характеристики
1	2	3

1	2	3
1.	Адрес земельного участка	—
1.1.	Сведения о местоположении земельного участка (при отсутствии адреса) в структурированном в соответствии с федеральной информационной адресной системой виде	215800, Российская Федерация, Смоленская область, Ярцевский р-н, Ярцево г, Песчаная ул, д 3
1.2.	Дополнительные сведения о местоположении земельного участка	—
2.	Площадь земельного участка $\pm$ величина погрешности определения (вычисления) площади ( $P \pm \Delta P$ ), м <sup>2</sup>	$596 \pm 9,00$
3.	Формула, примененная для вычисления предельной погрешности определения площади земельного участка, с подставленными значениями и итоговые (вычисленные) значения	$3,5*0,10*\sqrt{(596,00)} = 9$
4.	Площадь земельного участка согласно сведениям Единого государственного реестра недвижимости (Ркад), м <sup>2</sup>	596,00
5.	Оценка расхождения Р и Ркад ( $P - P_{кад}$ ), м <sup>2</sup>	0
6.	Предельный минимальный и максимальный размеры земельного участка ( $P_{мин}$ и $P_{макс}$ ), м <sup>2</sup>	— —
7.	Кадастровый или иной государственный учетный номер (инвентарный) здания, сооружения, объекта незавершенного строительства, расположенного на земельном участке	—
8.	Вид (виды) разрешенного использования	Под строительство индивидуального жилого дома
8.1.	Дополнительные сведения об использовании земельного участка	—
9.	Сведения о земельных участках (землях общего пользования, территории общего пользования), посредством которых обеспечивается доступ	Земли общего пользования
10.	Иные сведения	—
<b>4. Пояснения к сведениям об уточняемом земельном участке с кадастровым номером</b>		<b>67:25:0010416:239 :</b>
1.	—	

1. Сведения о характерных точках границ уточняемого земельного участка с кадастровым номером

67:25:0010416:235

:

Система координат

МСК-67, зона 1

Зона №

1

Обоз- начение харак- терных точек границ	Координаты, м				Метод определения координат	Формулы, примененные для расчета средней квадратической погрешности определения координат характерных точек границ (Mt), с подставленными в такие формулы значениями и итоговые (вычисленные) значения Mt, м	Описание закрепления точки
	содержатся в Едином государственном реестре недвижимости		определены в результате выполнения комплексных кадастровых работ				
	X	Y	X	Y			
1	2	3	4	5	6	7	8
1990	492 340,48	1 266 581,08	492 340,48	1 266 581,08	—	0,10	—
1991	492 334,72	1 266 592,18	492 334,72	1 266 592,18			
1992	492 326,83	1 266 591,53	492 326,83	1 266 591,53			
1993	492 307,45	1 266 587,94	492 307,45	1 266 587,94			
1994	492 281,69	1 266 583,45	492 281,69	1 266 583,45			
1995	492 287,84	1 266 566,57	492 287,84	1 266 566,57			
1996	492 289,10	1 266 566,57	492 289,10	1 266 566,57			
1997	492 328,36	1 266 575,81	492 328,36	1 266 575,81			
1990	492 340,48	1 266 581,08	492 340,48	1 266 581,08			

2. Сведения о частях границ уточняемого земельного участка с кадастровым номером

67:25:0010416:235

:

Обозначение части границ		Горизонтальное проложение (S), м	Описание прохождения части границ	Сведения о согласовании местоположения границ (согласовано/спорное)
от т.	до т.			
1	2	3	4	5
1990	1991	12,51	—	согласовано
1991	1992	7,92		
1992	1993	19,71		
1993	1994	26,15		
1994	1995	17,97		
1995	1996	1,26		
1996	1997	40,33		
1997	1990	13,22		

3. Сведения о характеристиках уточняемого земельного участка с кадастровым номером

67:25:0010416:235

:

№ п/п	Наименование характеристики	Значение характеристики
-------	-----------------------------	-------------------------

1	2	3
1.	Адрес земельного участка	—
1.1.	Сведения о местоположении земельного участка (при отсутствии адреса) в структурированном в соответствии с федеральной информационной адресной системой виде	215800, Российская Федерация, Смоленская область, Ярцевский р-н, Ярцево г, Энгельса ул, д 11
1.2.	Дополнительные сведения о местоположении земельного участка	—
2.	Площадь земельного участка $\pm$ величина погрешности определения (вычисления) площади ( $P \pm \Delta P$ ), м <sup>2</sup>	$879 \pm 10,00$
3.	Формула, примененная для вычисления предельной погрешности определения площади земельного участка, с подставленными значениями и итоговые (вычисленные) значения	$3,5*0,10*\sqrt{(879,00)} = 10$
4.	Площадь земельного участка согласно сведениям Единого государственного реестра недвижимости (Ркад), м <sup>2</sup>	880,00
5.	Оценка расхождения Р и Ркад ( $P - P_{кад}$ ), м <sup>2</sup>	1
6.	Предельный минимальный и максимальный размеры земельного участка ( $P_{мин}$ и $P_{макс}$ ), м <sup>2</sup>	— —
7.	Кадастровый или иной государственный учетный номер (инвентарный) здания, сооружения, объекта незавершенного строительства, расположенного на земельном участке	—
8.	Вид (виды) разрешенного использования	Под строительство индивидуального жилого дома
8.1.	Дополнительные сведения об использовании земельного участка	—
9.	Сведения о земельных участках (землях общего пользования, территории общего пользования), посредством которых обеспечивается доступ	Земли общего пользования
10.	Иные сведения	—
<b>4. Пояснения к сведениям об уточняемом земельном участке с кадастровым номером</b>		<b>67:25:0010416:235 :</b>
1.	—	



1. Сведения о характерных точках границ уточняемого земельного участка с кадастровым номером

67:25:0010416:233

:

Система координат

МСК-67, зона 1

Зона №

1

Обоз- начение харак- терных точек границ	Координаты, м				Метод определения координат	Формулы, примененные для расчета средней квадратической погрешности определения координат характерных точек границ (Mt), с подставленными в такие формулы значениями и итоговые (вычисленные) значения Mt, м	Описание закрепления точки
	содержатся в Едином государственном реестре недвижимости		определены в результате выполнения комплексных кадастровых работ				
	X	Y	X	Y			
1	2	3	4	5	6	7	8
114	492 321,93	1 266 540,54	492 321,93	1 266 540,54	—	0,10	—
116	492 346,02	1 266 544,77	492 346,02	1 266 544,77		0,30	
852	492 348,37	1 266 540,18	492 348,37	1 266 540,18			
853	492 353,54	1 266 541,71	492 353,54	1 266 541,71			
854	492 355,90	1 266 545,55	492 355,90	1 266 545,55			
855	492 350,51	1 266 562,93	492 350,51	1 266 562,93		0,10	
1990	492 340,48	1 266 581,08	492 340,48	1 266 581,08			
1997	492 328,36	1 266 575,81	492 328,36	1 266 575,81			
1996	492 289,10	1 266 566,57	492 289,10	1 266 566,57			
253	492 299,64	1 266 537,14	492 299,64	1 266 537,14			
114	492 321,93	1 266 540,54	492 321,93	1 266 540,54			

2. Сведения о частях границ уточняемого земельного участка с кадастровым номером

67:25:0010416:233

:

Обозначение части границ		Горизонтальное проложение (S), м	Описание прохождения части границ	Сведения о согласовании местоположения границ (согласовано/спорное)
от т.	до т.			
1	2	3	4	5
114	116	24,46	—	согласовано
116	852	5,16		
852	853	5,39		
853	854	4,51		
854	855	18,20		
855	1990	20,74		
1990	1997	13,22		
1997	1996	40,33		

1	2	3	4	5
1996	253	31,26	—	согласовано
253	114	22,55		
3. Сведения о характеристиках уточняемого земельного участка с кадастровым номером				67:25:0010416:233 :
№ п/п	Наименование характеристики		Значение характеристики	
1	2		3	
1.	Адрес земельного участка		—	
1.1.	Сведения о местоположении земельного участка (при отсутствии адреса) в структурированном в соответствии с федеральной информационной адресной системой виде		215800, Российская Федерация, Смоленская область, Ярцевский р-н, Ярцево г, Энгельса ул, д 9	
1.2.	Дополнительные сведения о местоположении земельного участка		—	
2.	Площадь земельного участка ± величина погрешности определения (вычисления) площади (Р ± ΔР), м²		1 906 ± 15,00	
3.	Формула, примененная для вычисления предельной погрешности определения площади земельного участка, с подставленными значениями и итоговые (вычисленные) значения		3,5*0,10*√(1 906,00) = 15	
4.	Площадь земельного участка согласно сведениям Единого государственного реестра недвижимости (Ркад), м²		1 906,00	
5.	Оценка расхождения Р и Ркад (Р - Ркад), м²		0	
6.	Предельный минимальный и максимальный размеры земельного участка (Рмин и Рмакс), м²		— —	
7.	Кадастровый или иной государственный учетный номер (инвентарный) здания, сооружения, объекта незавершенного строительства, расположенного на земельном участке		—	
8.	Вид (виды) разрешенного использования		Под индивидуальный жилой дом	
8.1.	Дополнительные сведения об использовании земельного участка		—	
9.	Сведения о земельных участках (землях общего пользования, территории общего пользования), посредством которых обеспечивается доступ		Земли общего пользования	
10.	Иные сведения		—	
4. Пояснения к сведениям об уточняемом земельном участке с кадастровым номером				67:25:0010416:233 :
1.	—			

1. Сведения о характерных точках границ уточняемого земельного участка с кадастровым номером					67:25:0010416:231		
Система координат		МСК-67, зона 1			Зона № 1		
Обозначение характерных точек границ	Координаты, м				Метод определения координат	Формулы, примененные для расчета средней квадратической погрешности определения координат характерных точек границ (Mt), с подставленными в такие формулы значениями и итоговые (вычисленные) значения Mt, м	Описание закрепления точки
	содержатся в Едином государственном реестре недвижимости		определены в результате выполнения комплексных кадастровых работ				
	X	Y	X	Y			
1	2	3	4	5	6	7	8
311	492 057,07	1 265 790,77	492 057,07	1 265 790,77	—	0,30	—
310	492 059,13	1 265 788,52	492 059,13	1 265 788,52			
309	492 055,55	1 265 784,66	492 055,55	1 265 784,66			
308	492 050,93	1 265 780,22	492 050,93	1 265 780,22			
307	492 039,40	1 265 767,00	492 039,40	1 265 767,00			
535	492 038,61	1 265 764,96	492 038,61	1 265 764,96			
536	492 043,12	1 265 757,38	492 043,12	1 265 757,38			
537	492 049,27	1 265 746,88	492 049,27	1 265 746,88			
538	492 044,99	1 265 744,03	492 044,99	1 265 744,03			
526	492 048,19	1 265 738,54	492 048,19	1 265 738,54			
527	492 067,39	1 265 751,94	492 067,39	1 265 751,94			
528	492 079,29	1 265 762,90	492 079,29	1 265 762,90			
529	492 080,52	1 265 761,68	492 080,52	1 265 761,68			
530	492 088,77	1 265 769,97	492 088,77	1 265 769,97			
531	492 090,23	1 265 771,96	492 090,23	1 265 771,96			
532	492 089,48	1 265 773,88	492 089,48	1 265 773,88			
533	492 084,95	1 265 779,78	492 084,95	1 265 779,78			
534	492 068,15	1 265 800,68	492 068,15	1 265 800,68			
312	492 066,08	1 265 799,62	492 066,08	1 265 799,62			
311	492 057,07	1 265 790,77	492 057,07	1 265 790,77			
2. Сведения о частях границ уточняемого земельного участка с кадастровым номером					67:25:0010416:231		
Обозначение части границ		Горизонтальное проложение (S), м	Описание прохождения части границ		Сведения о согласовании местоположения границ (согласовано/спорное)		
от т.	до т.						

1	2	3	4	5
311	310	3,05	—	согласовано
310	309	5,26		
309	308	6,41		
308	307	17,54		
307	535	2,19		
535	536	8,82		
536	537	12,17		
537	538	5,14		
538	526	6,35		
526	527	23,41		
527	528	16,18		
528	529	1,73		
529	530	11,70		
530	531	2,47		
531	532	2,06		
532	533	7,44		
533	534	26,82		
534	312	2,33		
312	311	12,63		

**3. Сведения о характеристиках уточняемого земельного участка с кадастровым номером** 67:25:0010416:231 :

№ п/п	Наименование характеристики	Значение характеристики
1	2	3
1.	Адрес земельного участка	—
1.1.	Сведения о местоположении земельного участка (при отсутствии адреса) в структурированном в соответствии с федеральной информационной адресной системой виде	215800, Российская Федерация, Смоленская область, Ярцевский р-н, Ярцево г, Кольцевой пер, д 18
1.2.	Дополнительные сведения о местоположении земельного участка	—
2.	Площадь земельного участка ± величина погрешности определения (вычисления) площади ( $P \pm \Delta P$ ), м²	1 581 ± 14,00
3.	Формула, примененная для вычисления предельной погрешности определения площади земельного участка, с подставленными значениями и итоговые (вычисленные) значения	$3,5 \cdot 0,10 \cdot \sqrt{(1\ 581,00)} = 14$

1	2				3		
4.	Площадь земельного участка согласно сведениям Единого государственного реестра недвижимости (Ркад), м²				1 582,00		
5.	Оценка расхождения Р и Ркад (Р - Ркад), м²				1		
6.	Предельный минимальный и максимальный размеры земельного участка (Рмин и Рмакс), м²				— —		
7.	Кадастровый или иной государственный учетный номер (инвентарный) здания, сооружения, объекта незавершенного строительства, расположенного на земельном участке				—		
8.	Вид (виды) разрешенного использования				Под индивидуальный жилой дом		
8.1.	Дополнительные сведения об использовании земельного участка				—		
9.	Сведения о земельных участках (землях общего пользования, территории общего пользования), посредством которых обеспечивается доступ				Земли общего пользования		
10.	Иные сведения				—		
4. Пояснения к сведениям об уточняемом земельном участке с кадастровым номером					67:25:0010416:231 :		
1.	—						
1. Сведения о характерных точках границ уточняемого земельного участка с кадастровым номером					67:25:0010416:230 :		
Система координат					МСК-67, зона 1		

2. Сведения о частях границ уточняемого земельного участка с кадастровым номером				67:25:0010416:230		:
Обозначение части границ		Горизонтальное проложение (S), м	Описание прохождения части границ	Сведения о согласовании местоположения границ (согласовано/спорное)		
от т.	до т.					
1	2	3	4	5		
17	19	39,97	—	согласовано		
19	406	34,40				
406	407	42,19				
407	408	4,46				
408	409	30,19				
409	17	7,34				
3. Сведения о характеристиках уточняемого земельного участка с кадастровым номером				67:25:0010416:230		:
№ п/п	Наименование характеристики		Значение характеристики			
1	2		3			
1.	Адрес земельного участка		—			
1.1.	Сведения о местоположении земельного участка (при отсутствии адреса) в структурированном в соответствии с федеральной информационной адресной системой виде		215800, Российская Федерация, Смоленская область, Ярцевский р-н, Ярцево г, Кольцевой пер, д 16			
1.2.	Дополнительные сведения о местоположении земельного участка		—			
2.	Площадь земельного участка ± величина погрешности определения (вычисления) площади (Р ± ΔР), м²		1 530 ± 14,00			
3.	Формула, примененная для вычисления предельной погрешности определения площади земельного участка, с подставленными значениями и итоговые (вычисленные) значения		3,5*0,10*√(1 530,00) = 14			
4.	Площадь земельного участка согласно сведениям Единого государственного реестра недвижимости (Ркад), м²		1 530,00			
5.	Оценка расхождения Р и Ркад (Р - Ркад), м²		0			
6.	Предельный минимальный и максимальный размеры земельного участка (Рмин и Рмакс), м²		— —			
7.	Кадастровый или иной государственный учетный номер (инвентарный) здания, сооружения, объекта незавершенного строительства, расположенного на земельном участке		—			
8.	Вид (виды) разрешенного использования		Под индивидуальный жилой дом			
8.1.	Дополнительные сведения об использовании земельного участка		—			

1	2				3		
9.	Сведения о земельных участках (землях общего пользования, территории общего пользования), посредством которых обеспечивается доступ				Земли общего пользования		
10.	Иные сведения				—		
4. Пояснения к сведениям об уточняемом земельном участке с кадастровым номером 67:25:0010416:230 :							
1.	—						
1. Сведения о характерных точках границ уточняемого земельного участка с кадастровым номером 67:25:0010416:229 :							
Система координат МСК-67, зона 1 Зона № 1							
Обоз- начение харак- терных точек границ	Координаты, м				Метод определения координат	Формулы, примененные для расчета средней квадратической погрешности определения координат характерных точек границ (Mt), с подставленными в такие формулы значениями и итоговые (вычисленные) значения Mt, м	Описание закрепления точки
	содержатся в Едином государственном реестре недвижимости		определены в результате выполнения комплексных кадастровых работ				
	X	Y	X	Y			
1	2	3	4	5	6	7	8
1	492 133,44	1 265 673,85	492 133,44	1 265 673,85	—	0,10	—
н 2	492 143,54	1 265 677,60	492 143,54	1 265 677,60			
н 1	492 135,23	1 265 700,95	492 135,23	1 265 700,95			
3	492 129,65	1 265 698,36	492 129,65	1 265 698,36			
н 2	492 089,92	1 265 679,17	492 089,92	1 265 679,17			
н 3	492 090,14	1 265 677,66	492 090,14	1 265 677,66			
н 4	492 059,50	1 265 663,05	492 059,50	1 265 663,05			
4	492 060,69	1 265 660,30	492 060,69	1 265 660,30			
5	492 084,44	1 265 670,93	492 084,44	1 265 670,93			
1750	492 090,48	1 265 656,25	492 090,48	1 265 656,25			
1	492 133,44	1 265 673,85	492 133,44	1 265 673,85			
2. Сведения о частях границ уточняемого земельного участка с кадастровым номером 67:25:0010416:229 :							
Обозначение части границ		Горизонтальное проложение (S), м	Описание прохождения части границ	Сведения о согласовании местоположения границ (согласовано/спорное)			
от т.	до т.						
1	2	3	4	5			
1	н 2	10,77	—	согласовано			

1	2	3	4	5
н 2	н 1	24,78	—	согласовано
н 1	3	6,15		
3	н 2	44,12		
н 2	н 3	1,53		
н 3	н 4	33,94		
н 4	4	3,00		
4	5	26,02		
5	1750	15,87		
1750	1	46,43		

**3. Сведения о характеристиках уточняемого земельного участка с кадастровым номером** 67:25:0010416:229 :

№ п/п	Наименование характеристики	Значение характеристики
1	2	3
1.	Адрес земельного участка	—
1.1.	Сведения о местоположении земельного участка (при отсутствии адреса) в структурированном в соответствии с федеральной информационной адресной системой виде	215800, Российская Федерация, Смоленская область, Ярцевский р-н, Ярцево г, Кольцевой пер, д 12
1.2.	Дополнительные сведения о местоположении земельного участка	—
2.	Площадь земельного участка ± величина погрешности определения (вычисления) площади ( $P \pm \Delta P$ ), м²	$1\,388 \pm 13,00$
3.	Формула, примененная для вычисления предельной погрешности определения площади земельного участка, с подставленными значениями и итоговые (вычисленные) значения	$3,5*0,10*\sqrt{(1\,388,00)} = 13$
4.	Площадь земельного участка согласно сведениям Единого государственного реестра недвижимости (Ркад), м²	1 388,00
5.	Оценка расхождения Р и Ркад ( $P - P_{кад}$ ), м²	0
6.	Предельный минимальный и максимальный размеры земельного участка ( $P_{мин}$ и $P_{макс}$ ), м²	— —
7.	Кадастровый или иной государственный учетный номер (инвентарный) здания, сооружения, объекта незавершенного строительства, расположенного на земельном участке	—
8.	Вид (виды) разрешенного использования	индивидуальное жилищное строительство
8.1.	Дополнительные сведения об использовании земельного участка	—



1	2				3				
9.	Сведения о земельных участках (землях общего пользования, территории общего пользования), посредством которых обеспечивается доступ				Земли общего пользования				
10.	Иные сведения				—				
4. Пояснения к сведениям об уточняемом земельном участке с кадастровым номером					67:25:0010416:229 :				
1.	—								
1. Сведения о характерных точках границ уточняемого земельного участка с кадастровым номером					67:25:0010416:226 :				
Система координат МСК-67, зона 1					Зона № 1				
Обоз- начение харак- терных точек границ	Координаты, м				Метод определения координат	Формулы, примененные для расчета средней квадратической погрешности определения координат характерных точек границ (Mt), с подставленными в такие формулы значениями и итоговые (вычисленные) значения Mt, м	Описание закрепления точки		
	содержатся в Едином государственном реестре недвижимости		определены в результате выполнения комплексных кадастровых работ						
	X	Y	X	Y					
1	2	3	4	5	6	7	8		
282	492 111,96	1 265 598,35	492 111,96	1 265 598,35	—	0,30	—		
778	492 116,65	1 265 585,07	492 116,65	1 265 585,07					
779	492 120,85	1 265 573,02	492 120,85	1 265 573,02					
780	492 123,35	1 265 573,89	492 123,35	1 265 573,89					
781	492 126,19	1 265 574,86	492 126,19	1 265 574,86					
782	492 127,11	1 265 575,18	492 127,11	1 265 575,18					
2	492 167,85	1 265 588,94	492 167,85	1 265 588,94		0,10			
1	492 160,09	1 265 610,99	492 160,09	1 265 610,99					
776	492 116,25	1 265 599,48	492 116,25	1 265 599,48					
777	492 112,38	1 265 598,46	492 112,38	1 265 598,46		0,30			
282	492 111,96	1 265 598,35	492 111,96	1 265 598,35					
2. Сведения о частях границ уточняемого земельного участка с кадастровым номером						67:25:0010416:226 :			
Обозначение части границ		Горизонтальное проложение (S), м	Описание прохождения части границ			Сведения о согласовании местоположения границ (согласовано/спорное)			
от т.	до т.								
1	2	3	4		5				
282	778	14,08	—		согласовано				

1	2	3	4	5
778	779	12,76	—	согласовано
779	780	2,65		
780	781	3,00		
781	782	0,97		
782	2	43,00		
2	1	23,38		
1	776	45,33		
776	777	4,00		
777	282	0,43		

**3. Сведения о характеристиках уточняемого земельного участка с кадастровым номером** 67:25:0010416:226 :

№ п/п	Наименование характеристики	Значение характеристики
1	2	3
1.	Адрес земельного участка	—
1.1.	Сведения о местоположении земельного участка (при отсутствии адреса) в структурированном в соответствии с федеральной информационной адресной системой виде	215800, Российская Федерация, Смоленская область, Ярцевский р-н, Ярцево г, Кольцевой пер, д 6
1.2.	Дополнительные сведения о местоположении земельного участка	—
2.	Площадь земельного участка ± величина погрешности определения (вычисления) площади ( $P \pm \Delta P$ ), м²	$1\,244 \pm 12,00$
3.	Формула, примененная для вычисления предельной погрешности определения площади земельного участка, с подставленными значениями и итоговые (вычисленные) значения	$3,5*0,10*\sqrt{(1\,244,00)} = 12$
4.	Площадь земельного участка согласно сведениям Единого государственного реестра недвижимости (Ркад), м²	1 244,00
5.	Оценка расхождения Р и Ркад ( $P - P_{кад}$ ), м²	0
6.	Предельный минимальный и максимальный размеры земельного участка ( $P_{мин}$ и $P_{макс}$ ), м²	— —
7.	Кадастровый или иной государственный учетный номер (инвентарный) здания, сооружения, объекта незавершенного строительства, расположенного на земельном участке	—
8.	Вид (виды) разрешенного использования	для индивидуального жилищного строительства
8.1.	Дополнительные сведения об использовании земельного участка	—

1	2				3		
9.	Сведения о земельных участках (землях общего пользования, территории общего пользования), посредством которых обеспечивается доступ				Земли общего пользования		
10.	Иные сведения				—		
4. Пояснения к сведениям об уточняемом земельном участке с кадастровым номером 67:25:0010416:226 :							
1.	—						
1. Сведения о характерных точках границ уточняемого земельного участка с кадастровым номером 67:25:0010416:224 :							
Система координат МСК-67, зона 1 Зона № 1							
Обоз- начение харак- терных точек границ	Координаты, м				Метод определения координат	Формулы, примененные для расчета средней квадратической погрешности определения координат характерных точек границ (Mt), с подставленными в такие формулы значениями и итоговые (вычисленные) значения Mt, м	Описание закрепления точки
	содержатся в Едином государственном реестре недвижимости		определены в результате выполнения комплексных кадастровых работ				
	X	Y	X	Y			
1	2	3	4	5	6	7	8
1231	492 141,94	1 265 532,90	492 141,94	1 265 532,90	—	0,30	—
1248	492 143,05	1 265 529,26	492 143,05	1 265 529,26			
1245	492 186,08	1 265 531,99	492 186,08	1 265 531,99			
1246	492 181,87	1 265 555,86	492 181,87	1 265 555,86			
1247	492 178,32	1 265 554,87	492 178,32	1 265 554,87			
1228	492 177,43	1 265 554,61	492 177,43	1 265 554,61			
1232	492 139,67	1 265 540,39	492 139,67	1 265 540,39			
1231	492 141,94	1 265 532,90	492 141,94	1 265 532,90			
2. Сведения о частях границ уточняемого земельного участка с кадастровым номером 67:25:0010416:224 :							
Обозначение части границ		Горизонтальное проложение (S), м	Описание прохождения части границ	Сведения о согласовании местоположения границ (согласовано/спорное)			
от т.	до т.						
1	2	3	4	5			
1231	1248	3,81	—	согласовано			
1248	1245	43,12					
1245	1246	24,24					
1246	1247	3,69					

1	2	3	4	5
1247	1228	0,93	—	согласовано
1228	1232	40,35		
1232	1231	7,83		
3. Сведения о характеристиках уточняемого земельного участка с кадастровым номером				67:25:0010416:224 :
№ п/п	Наименование характеристики		Значение характеристики	
1	2		3	
1.	Адрес земельного участка		—	
1.1.	Сведения о местоположении земельного участка (при отсутствии адреса) в структурированном в соответствии с федеральной информационной адресной системой виде		215800, Российская Федерация, Смоленская область, Ярцевский р-н, Ярцево г, Кольцевой пер, д 2	
1.2.	Дополнительные сведения о местоположении земельного участка		—	
2.	Площадь земельного участка ± величина погрешности определения (вычисления) площади (Р ± ΔР), м²		788 ± 10,00	
3.	Формула, примененная для вычисления предельной погрешности определения площади земельного участка, с подставленными значениями и итоговые (вычисленные) значения		3,5*0,10*√(788,00) = 10	
4.	Площадь земельного участка согласно сведениям Единого государственного реестра недвижимости (Ркад), м²		789,00	
5.	Оценка расхождения Р и Ркад (Р - Ркад), м²		1	
6.	Предельный минимальный и максимальный размеры земельного участка (Рмин и Рмакс), м²		— —	
7.	Кадастровый или иной государственный учетный номер (инвентарный) здания, сооружения, объекта незавершенного строительства, расположенного на земельном участке		—	
8.	Вид (виды) разрешенного использования		под строительство индивидуального жилого дома	
8.1.	Дополнительные сведения об использовании земельного участка		—	
9.	Сведения о земельных участках (землях общего пользования, территории общего пользования), посредством которых обеспечивается доступ		Земли общего пользования	
10.	Иные сведения		—	
4. Пояснения к сведениям об уточняемом земельном участке с кадастровым номером				67:25:0010416:224 :
1.	—			

1. Сведения о характерных точках границ уточняемого земельного участка с кадастровым номером						67:25:0010416:222		:
Система координат				МСК-67, зона 1		Зона № 1		
Обозначение характерных точек границ	Координаты, м				Метод определения координат	Формулы, примененные для расчета средней квадратической погрешности определения координат характерных точек границ (Mt), с подставленными в такие формулы значениями и итоговые (вычисленные) значения Mt, м	Описание закрепления точки	
	содержатся в Едином государственном реестре недвижимости		определены в результате выполнения комплексных кадастровых работ					
	X	Y	X	Y				
1	2	3	4	5	6	7	8	
398	492 239,16	1 266 467,26	492 239,16	1 266 467,26	—	0,30	—	
399	492 229,94	1 266 495,11	492 229,94	1 266 495,11			-	
400	492 187,30	1 266 481,60	492 187,30	1 266 481,60				
401	492 197,11	1 266 453,18	492 197,11	1 266 453,18				
398	492 239,16	1 266 467,26	492 239,16	1 266 467,26			—	
2. Сведения о частях границ уточняемого земельного участка с кадастровым номером						67:25:0010416:222		:
Обозначение части границ		Горизонтальное проложение (S), м	Описание прохождения части границ		Сведения о согласовании местоположения границ (согласовано/спорное)			
от т.	до т.							
1	2	3	4		5			
398	399	29,34	—		согласовано			
399	400	44,73						
400	401	30,07						
401	398	44,34						
3. Сведения о характеристиках уточняемого земельного участка с кадастровым номером						67:25:0010416:222		:
№ п/п	Наименование характеристики				Значение характеристики			
1	2				3			
1.	Адрес земельного участка				—			
1.1.	Сведения о местоположении земельного участка (при отсутствии адреса) в структурированном в соответствии с федеральной информационной адресной системой виде				215800, Российская Федерация, Смоленская область, Ярцевский р-н, Ярцево г, Кольцевая ул, д 48			
1.2.	Дополнительные сведения о местоположении земельного участка				—			

1	2				3		
2.	Площадь земельного участка ± величина погрешности определения (вычисления) площади (Р ± ΔР), м²				1 323 ± 13,00		
3.	Формула, примененная для вычисления предельной погрешности определения площади земельного участка, с подставленными значениями и итоговые (вычисленные) значения				3,5*0,10*√(1 323,00) = 13		
4.	Площадь земельного участка согласно сведениям Единого государственного реестра недвижимости (Ркад), м²				1 323,00		
5.	Оценка расхождения Р и Ркад (Р - Ркад), м²				0		
6.	Предельный минимальный и максимальный размеры земельного участка (Рмин и Рмакс), м²				— —		
7.	Кадастровый или иной государственный учетный номер (инвентарный) здания, сооружения, объекта незавершенного строительства, расположенного на земельном участке				—		
8.	Вид (виды) разрешенного использования				Под индивидуальный жилой дом		
8.1.	Дополнительные сведения об использовании земельного участка				—		
9.	Сведения о земельных участках (землях общего пользования, территории общего пользования), посредством которых обеспечивается доступ				Земли общего пользования		
10.	Иные сведения				—		
4. Пояснения к сведениям об уточняемом земельном участке с кадастровым номером					67:25:0010416:222 :		
1.	—						
1. Сведения о характерных точках границ уточняемого земельного участка с кадастровым номером					67:25:0010416:221 :		
Система координат					МСК-67, зона 1 Зона № 1		
Обозначение характерных точек границ	Координаты, м				Метод определения координат	Формулы, примененные для расчета средней квадратической погрешности определения координат характерных точек границ (Mt), с подставленными в такие формулы значениями и итоговые (вычисленные) значения Mt, м	Описание закрепления точки
	содержатся в Едином государственном реестре недвижимости		определены в результате выполнения комплексных кадастровых работ				
	X	Y	X	Y			
1	2	3	4	5	6	7	8
1	492 241,13	1 266 427,73	492 241,13	1 266 427,73	—	0,10	—

1	2	3	4	5	6	7	8
н 1	492 242,82	1 266 427,94	492 242,82	1 266 427,94	—	0,10	—
398	492 239,16	1 266 467,26	492 239,16	1 266 467,26		0,30	
401	492 197,11	1 266 453,18	492 197,11	1 266 453,18		0,10	-
4	492 204,12	1 266 420,03	492 204,12	1 266 420,03			—
1	492 241,13	1 266 427,73	492 241,13	1 266 427,73			

**2. Сведения о частях границ уточняемого земельного участка с кадастровым номером** 67:25:0010416:221 :

Обозначение части границ		Горизонтальное проложение (S), м	Описание прохождения части границ	Сведения о согласовании местоположения границ (согласовано/спорное)
от т.	до т.			
1	2	3	4	5
1	н 1	1,70	—	согласовано
н 1	398	39,49		
398	401	44,34		
401	4	33,88		
4	1	37,80		

**3. Сведения о характеристиках уточняемого земельного участка с кадастровым номером** 67:25:0010416:221 :

№ п/п	Наименование характеристики	Значение характеристики
1	2	3
1.	Адрес земельного участка	—
1.1.	Сведения о местоположении земельного участка (при отсутствии адреса) в структурированном в соответствии с федеральной информационной адресной системой виде	215800, Российская Федерация, Смоленская область, Ярцевский р-н, Ярцево г, Кольцевая ул, д 46
1.2.	Дополнительные сведения о местоположении земельного участка	—
2.	Площадь земельного участка ± величина погрешности определения (вычисления) площади ( $P \pm \Delta P$ ), м²	$1\,519 \pm 14,00$
3.	Формула, примененная для вычисления предельной погрешности определения площади земельного участка, с подставленными значениями и итоговые (вычисленные) значения	$3,5*0,10*\sqrt{(1\,519,00)} = 14$
4.	Площадь земельного участка согласно сведениям Единого государственного реестра недвижимости (Ркад), м²	1 519,00
5.	Оценка расхождения Р и Ркад ( $P - P_{кад}$ ), м²	0
6.	Предельный минимальный и максимальный размеры земельного участка ( $P_{мин}$ и $P_{макс}$ ), м²	— —

1	2				3		
7.	Кадастровый или иной государственный учетный номер (инвентарный) здания, сооружения, объекта незавершенного строительства, расположенного на земельном участке				—		
8.	Вид (виды) разрешенного использования				под индивидуальным жилым домом		
8.1.	Дополнительные сведения об использовании земельного участка				—		
9.	Сведения о земельных участках (землях общего пользования, территории общего пользования), посредством которых обеспечивается доступ				Земли общего пользования		
10.	Иные сведения				—		
4. Пояснения к сведениям об уточняемом земельном участке с кадастровым номером					67:25:0010416:221 :		
1.	—						
1. Сведения о характерных точках границ уточняемого земельного участка с кадастровым номером					67:25:0010416:220 :		
Система координат МСК-67, зона 1					Зона № 1		
Обозначение характерных точек границ	Координаты, м				Метод определения координат	Формулы, примененные для расчета средней квадратической погрешности определения координат характерных точек границ (Mt), с подставленными в такие формулы значениями и итоговые (вычисленные) значения Mt, м	Описание закрепления точки
	содержатся в Едином государственном реестре недвижимости		определены в результате выполнения комплексных кадастровых работ				
	X	Y	X	Y			
1	2	3	4	5	6	7	8
н 1	492 242,32	1 266 253,03	492 242,32	1 266 253,03	—	0,10	Временный межевой знак
н 2	492 242,50	1 266 274,62	492 242,50	1 266 274,62			Закрепление отсутствует
н 3	492 209,56	1 266 272,87	492 209,56	1 266 272,87			
10	492 204,43	1 266 271,60	492 204,43	1 266 271,60			
11	492 198,91	1 266 271,78	492 198,91	1 266 271,78			
2	492 189,56	1 266 270,54	492 189,56	1 266 270,54			
1	492 187,52	1 266 255,73	492 187,52	1 266 255,73			Временный межевой знак
н 1	492 242,32	1 266 253,03	492 242,32	1 266 253,03			
2. Сведения о частях границ уточняемого земельного участка с кадастровым номером					67:25:0010416:220 :		
Обозначение части границ		Горизонтальное проложение (S), м	Описание прохождения части границ		Сведения о согласовании местоположения границ (согласовано/спорное)		
от т.	до т.						



1	2	3	4	5
н 1	н 2	21,59	—	согласовано
н 2	н 3	32,99		
н 3	10	5,28		
10	11	5,52		
11	2	9,43		
2	1	14,95		
1	н 1	54,87		

**3. Сведения о характеристиках уточняемого земельного участка с кадастровым номером** 67:25:0010416:220 :

№ п/п	Наименование характеристики	Значение характеристики
1	2	3
1.	Адрес земельного участка	—
1.1.	Сведения о местоположении земельного участка (при отсутствии адреса) в структурированном в соответствии с федеральной информационной адресной системой виде	215800, Российская Федерация, Смоленская область, Ярцевский р-н, Ярцево г, Кольцевая ул, д 36
1.2.	Дополнительные сведения о местоположении земельного участка	—
2.	Площадь земельного участка ± величина погрешности определения (вычисления) площади ( $P \pm \Delta P$ ), м²	$998 \pm 11,00$
3.	Формула, примененная для вычисления предельной погрешности определения площади земельного участка, с подставленными значениями и итоговые (вычисленные) значения	$3,5*0,10*\sqrt{(998,00)} = 11$
4.	Площадь земельного участка согласно сведениям Единого государственного реестра недвижимости (Ркад), м²	998,00
5.	Оценка расхождения Р и Ркад ( $P - P_{кад}$ ), м²	0
6.	Предельный минимальный и максимальный размеры земельного участка ( $P_{мин}$ и $P_{макс}$ ), м²	— —
7.	Кадастровый или иной государственный учетный номер (инвентарный) здания, сооружения, объекта незавершенного строительства, расположенного на земельном участке	—
8.	Вид (виды) разрешенного использования	Под индивидуальным жилым домом
8.1.	Дополнительные сведения об использовании земельного участка	—
9.	Сведения о земельных участках (землях общего пользования, территории общего пользования), посредством которых обеспечивается доступ	Земли общего пользования

1	2				3				
10.	Иные сведения				—				
4. Пояснения к сведениям об уточняемом земельном участке с кадастровым номером					67:25:0010416:220			:	
1.	—								
1. Сведения о характерных точках границ уточняемого земельного участка с кадастровым номером					67:25:0010416:219				:
Система координат					МСК-67, зона 1				Зона № 1
Обозначение характерных точек границ	Координаты, м				Метод определения координат	Формулы, примененные для расчета средней квадратической погрешности определения координат характерных точек границ (Mt), с подставленными в такие формулы значениями и итоговые (вычисленные) значения Mt, м	Описание закрепления точки		
	содержатся в Едином государственном реестре недвижимости		определены в результате выполнения комплексных кадастровых работ						
	X	Y	X	Y					
1	2	3	4	5	6	7	8		
1	492 239,41	1 266 236,56	492 239,41	1 266 236,56	—	0,10	Временный межевой знак		
н 1	492 242,32	1 266 253,03	492 242,32	1 266 253,03					
1	492 187,52	1 266 255,73	492 187,52	1 266 255,73					
н 1	492 184,61	1 266 240,23	492 184,61	1 266 240,23					
1	492 239,41	1 266 236,56	492 239,41	1 266 236,56					
2. Сведения о частях границ уточняемого земельного участка с кадастровым номером					67:25:0010416:219				:
Обозначение части границ		Горизонтальное проложение (S), м	Описание прохождения части границ		Сведения о согласовании местоположения границ (согласовано/спорное)				
от т.	до т.								
1	2	3	4		5				
1	н 1	16,73	—		согласовано				
н 1	1	54,87							
1	н 1	15,77							
н 1	1	54,92							
3. Сведения о характеристиках уточняемого земельного участка с кадастровым номером					67:25:0010416:219				:
№ п/п	Наименование характеристики				Значение характеристики				
1	2				3				

1	2	3
1.	Адрес земельного участка	—
1.1.	Сведения о местоположении земельного участка (при отсутствии адреса) в структурированном в соответствии с федеральной информационной адресной системой виде	215800, Российская Федерация, Смоленская область, Ярцевский р-н, Ярцево г, Кольцевая ул, д 34/16
1.2.	Дополнительные сведения о местоположении земельного участка	—
2.	Площадь земельного участка $\pm$ величина погрешности определения (вычисления) площади ( $P \pm \Delta P$ ), м <sup>2</sup>	$885 \pm 10,00$
3.	Формула, примененная для вычисления предельной погрешности определения площади земельного участка, с подставленными значениями и итоговые (вычисленные) значения	$3,5*0,10*\sqrt{(885,00)} = 10$
4.	Площадь земельного участка согласно сведениям Единого государственного реестра недвижимости (Ркад), м <sup>2</sup>	885,00
5.	Оценка расхождения Р и Ркад ( $P - P_{кад}$ ), м <sup>2</sup>	0
6.	Предельный минимальный и максимальный размеры земельного участка ( $P_{мин}$ и $P_{макс}$ ), м <sup>2</sup>	— —
7.	Кадастровый или иной государственный учетный номер (инвентарный) здания, сооружения, объекта незавершенного строительства, расположенного на земельном участке	—
8.	Вид (виды) разрешенного использования	под строительство индивидуального жилого дома
8.1.	Дополнительные сведения об использовании земельного участка	—
9.	Сведения о земельных участках (землях общего пользования, территории общего пользования), посредством которых обеспечивается доступ	Земли общего пользования
10.	Иные сведения	—
<b>4. Пояснения к сведениям об уточняемом земельном участке с кадастровым номером</b>		<b>67:25:0010416:219 :</b>
1.	—	

1. Сведения о характерных точках границ уточняемого земельного участка с кадастровым номером

67:25:0010416:218

:

Система координат

МСК-67, зона 1

Зона №

1

Обоз- начение харак- терных точек границ	Координаты, м				Метод определения координат	Формулы, примененные для расчета средней квадратической погрешности определения координат характерных точек границ (Mt), с подставленными в такие формулы значениями и итоговые (вычисленные) значения Mt, м	Описание закрепления точки
	содержатся в Едином государственном реестре недвижимости		определены в результате выполнения комплексных кадастровых работ				
	X	Y	X	Y			
1	2	3	4	5	6	7	8
250	492 251,69	1 266 571,45	492 251,69	1 266 571,45	—	0,10	—
1852	492 220,51	1 266 555,82	492 220,51	1 266 555,82		0,30	
1850	492 217,75	1 266 554,43	492 217,75	1 266 554,43			
1851	492 227,50	1 266 532,51	492 227,50	1 266 532,51			
394	492 229,48	1 266 533,61	492 229,48	1 266 533,61			
1196	492 242,66	1 266 539,29	492 242,66	1 266 539,29			
392	492 257,41	1 266 545,00	492 257,41	1 266 545,00			
391	492 263,35	1 266 529,71	492 263,35	1 266 529,71			
254	492 268,33	1 266 531,41	492 268,33	1 266 531,41		0,10	
250	492 251,69	1 266 571,45	492 251,69	1 266 571,45			

2. Сведения о частях границ уточняемого земельного участка с кадастровым номером

67:25:0010416:218

:

Обозначение части границ		Горизонтальное проложение (S), м	Описание прохождения части границ	Сведения о согласовании местоположения границ (согласовано/спорное)
от т.	до т.			
1	2	3	4	5
250	1852	34,88	—	согласовано
1852	1850	3,09		
1850	1851	23,99		
1851	394	2,27		
394	1196	14,35		
1196	392	15,82		
392	391	16,40		
391	254	5,26		
254	250	43,36		

3. Сведения о характеристиках уточняемого земельного участка с кадастровым номером 67:25:0010416:218 :		
№ п/п	Наименование характеристики	Значение характеристики
1	2	3
1.	Адрес земельного участка	—
1.1.	Сведения о местоположении земельного участка (при отсутствии адреса) в структурированном в соответствии с федеральной информационной адресной системой виде	215800, Российская Федерация, Смоленская область, Ярцевский р-н, Ярцево г, Кольцевая ул, д 31/5
1.2.	Дополнительные сведения о местоположении земельного участка	—
2.	Площадь земельного участка ± величина погрешности определения (вычисления) площади ( $P \pm \Delta P$ ), м²	1 027 ± 11,00
3.	Формула, примененная для вычисления предельной погрешности определения площади земельного участка, с подставленными значениями и итоговые (вычисленные) значения	$3,5 * 0,10 * \sqrt{(1\ 027,00)} = 11$
4.	Площадь земельного участка согласно сведениям Единого государственного реестра недвижимости (Ркад), м²	1 027,00
5.	Оценка расхождения Р и Ркад ( $P - P_{кад}$ ), м²	0
6.	Предельный минимальный и максимальный размеры земельного участка ( $P_{мин}$ и $P_{макс}$ ), м²	— —
7.	Кадастровый или иной государственный учетный номер (инвентарный) здания, сооружения, объекта незавершенного строительства, расположенного на земельном участке	—
8.	Вид (виды) разрешенного использования	под индивидуальный жилой дом
8.1.	Дополнительные сведения об использовании земельного участка	—
9.	Сведения о земельных участках (землях общего пользования, территории общего пользования), посредством которых обеспечивается доступ	Земли общего пользования
10.	Иные сведения	—
4. Пояснения к сведениям об уточняемом земельном участке с кадастровым номером 67:25:0010416:218 :		
1.	—	

1. Сведения о характерных точках границ уточняемого земельного участка с кадастровым номером					67:25:0010416:217			:
Система координат			МСК-67, зона 1		Зона №			1
Обоз- начение харак- терных точек границ	Координаты, м				Метод определения координат	Формулы, примененные для расчета средней квадратической погрешности определения координат характерных точек границ (Mt), с подставленными в такие формулы значениями и итоговые (вычисленные) значения Mt, м	Описание закрепления точки	
	содержатся в Едином государственном реестре недвижимости		определены в результате выполнения комплексных кадастровых работ					
	X	Y	X	Y				
1	2	3	4	5	6	7	8	
н 1	492 231,46	1 266 196,15	492 231,46	1 266 196,15	—	0,10	—	
1	492 234,94	1 266 214,07	492 234,94	1 266 214,07				
н 2	492 233,69	1 266 214,14	492 233,69	1 266 214,14				
н 3	492 229,66	1 266 214,38	492 229,66	1 266 214,38				
н 4	492 194,93	1 266 216,41	492 194,93	1 266 216,41				
н 5	492 193,56	1 266 186,61	492 193,56	1 266 186,61				
н 6	492 219,39	1 266 193,66	492 219,39	1 266 193,66				
н 7	492 225,87	1 266 196,66	492 225,87	1 266 196,66				
н 8	492 227,74	1 266 196,37	492 227,74	1 266 196,37				
н 9	492 227,74	1 266 197,37	492 227,74	1 266 197,37				
н 10	492 228,74	1 266 197,37	492 228,74	1 266 197,37				
н 11	492 228,74	1 266 196,37	492 228,74	1 266 196,37				
н 12	492 229,80	1 266 196,30	492 229,80	1 266 196,30				
н 1	492 231,46	1 266 196,15	492 231,46	1 266 196,15				
2. Сведения о частях границ уточняемого земельного участка с кадастровым номером					67:25:0010416:217			:
Обозначение части границ		Горизонтальное проложение (S), м	Описание прохождения части границ		Сведения о согласовании местоположения границ (согласовано/спорное)			
от т.	до т.							
1	2	3	4		5			
н 1	1	18,25	—		согласовано			
1	н 2	1,25						
н 2	н 3	4,04						
н 3	н 4	34,79						
н 4	н 5	29,83						

1	2	3	4	5
н 5	н 6	26,77	—	согласовано
н 6	н 7	7,14		
н 7	н 8	1,89		
н 8	н 9	1,00		
н 9	н 10	1,00		
н 10	н 11	1,00		
н 11	н 12	1,06		
н 12	н 1	1,67		

**3. Сведения о характеристиках уточняемого земельного участка с кадастровым номером** 67:25:0010416:217 :

№ п/п	Наименование характеристики	Значение характеристики
1	2	3
1.	Адрес земельного участка	—
1.1.	Сведения о местоположении земельного участка (при отсутствии адреса) в структурированном в соответствии с федеральной информационной адресной системой виде	215800, Российская Федерация, Смоленская область, Ярцевский р-н, Ярцево г, Кольцевая ул, д 30/18
1.2.	Дополнительные сведения о местоположении земельного участка	—
2.	Площадь земельного участка $\pm$ величина погрешности определения (вычисления) площади ( $P \pm \Delta P$ ), м <sup>2</sup>	$900 \pm 11,00$
3.	Формула, примененная для вычисления предельной погрешности определения площади земельного участка, с подставленными значениями и итоговые (вычисленные) значения	$3,5*0,10*\sqrt{(900,00)} = 11$
4.	Площадь земельного участка согласно сведениям Единого государственного реестра недвижимости (Ркад), м <sup>2</sup>	900,00
5.	Оценка расхождения Р и Ркад ( $P - P_{кад}$ ), м <sup>2</sup>	0
6.	Предельный минимальный и максимальный размеры земельного участка ( $P_{мин}$ и $P_{макс}$ ), м <sup>2</sup>	— —
7.	Кадастровый или иной государственный учетный номер (инвентарный) здания, сооружения, объекта незавершенного строительства, расположенного на земельном участке	—
8.	Вид (виды) разрешенного использования	под индивидуальным жилым домом
8.1.	Дополнительные сведения об использовании земельного участка	—

1	2				3		
9.	Сведения о земельных участках (землях общего пользования, территории общего пользования), посредством которых обеспечивается доступ				Земли общего пользования		
10.	Иные сведения				—		
4. Пояснения к сведениям об уточняемом земельном участке с кадастровым номером					67:25:0010416:217		
1.	—						
1. Сведения о характерных точках границ уточняемого земельного участка с кадастровым номером					67:25:0010416:216		
Система координат					МСК-67, зона 1		Зона № 1
Обоз- начение харак- терных точек границ	Координаты, м				Метод определения координат	Формулы, примененные для расчета средней квадратической погрешности определения координат характерных точек границ (Mt), с подставленными в такие формулы значениями и итоговые (вычисленные) значения Mt, м	Описание закрепления точки
	содержатся в Едином государственном реестре недвижимости		определены в результате выполнения комплексных кадастровых работ				
	X	Y	X	Y			
1	2	3	4	5	6	7	8
3	492 229,51	1 266 149,36	492 229,51	1 266 149,36	—	0,10	Закрепление отсутствует
1999	492 230,93	1 266 161,44	492 230,93	1 266 161,44		—	—
2000	492 230,29	1 266 174,50	492 230,29	1 266 174,50			
2001	492 229,46	1 266 178,54	492 229,46	1 266 178,54			
2002	492 227,41	1 266 188,30	492 227,41	1 266 188,30			
2003	492 227,32	1 266 188,74	492 227,32	1 266 188,74			
2004	492 225,89	1 266 188,34	492 225,89	1 266 188,34			
2005	492 222,63	1 266 187,45	492 222,63	1 266 187,45			
3	492 186,58	1 266 177,40	492 186,58	1 266 177,40		0,10	Закрепление отсутствует
2	492 186,77	1 266 176,82	492 186,77	1 266 176,82			
16	492 197,12	1 266 146,47	492 197,12	1 266 146,47			
7	492 208,03	1 266 147,44	492 208,03	1 266 147,44			
6	492 223,84	1 266 148,85	492 223,84	1 266 148,85			
5	492 226,17	1 266 149,06	492 226,17	1 266 149,06			
4	492 227,98	1 266 149,22	492 227,98	1 266 149,22			
3	492 229,51	1 266 149,36	492 229,51	1 266 149,36			



**2. Сведения о частях границ уточняемого земельного участка с кадастровым номером** 67:25:0010416:216 :

Обозначение части границ		Горизонтальное проложение (S), м	Описание прохождения части границ	Сведения о согласовании местоположения границ (согласовано/спорное)
от т.	до т.			
1	2	3	4	5
3	1999	12,16	—	согласовано
1999	2000	13,08		
2000	2001	4,12		
2001	2002	9,97		
2002	2003	0,45		
2003	2004	1,48		
2004	2005	3,38		
2005	3	37,42		
3	2	0,61		
2	16	32,07		
16	7	10,95		
7	6	15,87		
6	5	2,34		
5	4	1,82		
4	3	1,54		

**3. Сведения о характеристиках уточняемого земельного участка с кадастровым номером** 67:25:0010416:216 :

№ п/п	Наименование характеристики	Значение характеристики
1	2	3
1.	Адрес земельного участка	—
1.1.	Сведения о местоположении земельного участка (при отсутствии адреса) в структурированном в соответствии с федеральной информационной адресной системой виде	215800, Российская Федерация, Смоленская область, Ярцевский р-н, Ярцево г, Кольцевая ул, д 28/21
1.2.	Дополнительные сведения о местоположении земельного участка	—
2.	Площадь земельного участка ± величина погрешности определения (вычисления) площади ( $P \pm \Delta P$ ), м²	1 387 ± 13,00
3.	Формула, примененная для вычисления предельной погрешности определения площади земельного участка, с подставленными значениями и итоговые (вычисленные) значения	$3,5 \cdot 0,10 \cdot \sqrt{(1\,387,00)} = 13$

Обоз- начение харак- терных точек границ	Координаты, м				Метод определения координат	Формулы, примененные для расчета средней квадратической погрешности определения координат характерных точек границ (Mt), с подставленными в такие формулы значениями и итоговые (вычисленные) значения Mt, м	Описание закрепления точки
	содержатся в Едином государственном реестре недвижимости		определены в результате выполнения комплексных кадастровых работ				
	X	Y	X	Y			
1	2	3	4	5	6	7	8
114	492 321,93	1 266 540,54	492 321,93	1 266 540,54	—	0,10	—
253	492 299,64	1 266 537,14	492 299,64	1 266 537,14		0,30	
1857	492 272,95	1 266 532,26	492 272,95	1 266 532,26			
1858	492 287,40	1 266 492,13	492 287,40	1 266 492,13			
115	492 331,26	1 266 505,07	492 331,26	1 266 505,07			
114	492 321,93	1 266 540,54	492 321,93	1 266 540,54			

2. Сведения о частях границ уточняемого земельного участка с кадастровым номером				67:25:0010416:214		:
Обозначение части границ		Горизонтальное проложение (S), м	Описание прохождения части границ	Сведения о согласовании местоположения границ (согласовано/спорное)		
от т.	до т.					
1	2	3	4	5		
114	253	22,55	—	согласовано		
253	1857	27,13				
1857	1858	42,65				
1858	115	45,73				
115	114	36,68				
3. Сведения о характеристиках уточняемого земельного участка с кадастровым номером				67:25:0010416:214		:
№ п/п	Наименование характеристики		Значение характеристики			
1	2		3			
1.	Адрес земельного участка		—			
1.1.	Сведения о местоположении земельного участка (при отсутствии адреса) в структурированном в соответствии с федеральной информационной адресной системой виде		215800, Российская Федерация, Смоленская область, Ярцевский р-н, Ярцево г, Кольцевая ул, д 25			
1.2.	Дополнительные сведения о местоположении земельного участка		—			
2.	Площадь земельного участка ± величина погрешности определения (вычисления) площади (Р ± ΔР), м²		1 890 ± 15,00			
3.	Формула, примененная для вычисления предельной погрешности определения площади земельного участка, с подставленными значениями и итоговые (вычисленные) значения		3,5*0,10*√(1 890,00) = 15			
4.	Площадь земельного участка согласно сведениям Единого государственного реестра недвижимости (Ркад), м²		1 890,00			
5.	Оценка расхождения Р и Ркад (Р - Ркад), м²		0			
6.	Предельный минимальный и максимальный размеры земельного участка (Рмин и Рмакс), м²		— —			
7.	Кадастровый или иной государственный учетный номер (инвентарный) здания, сооружения, объекта незавершенного строительства, расположенного на земельном участке		—			
8.	Вид (виды) разрешенного использования		под индивидуальный жилой дом			
8.1.	Дополнительные сведения об использовании земельного участка		—			

1	2				3		
9.	Сведения о земельных участках (землях общего пользования, территории общего пользования), посредством которых обеспечивается доступ				Земли общего пользования		
10.	Иные сведения				—		
4. Пояснения к сведениям об уточняемом земельном участке с кадастровым номером 67:25:0010416:214 :							
1.	—						
1. Сведения о характерных точках границ уточняемого земельного участка с кадастровым номером 67:25:0010416:210 :							
Система координат МСК-67, зона 1 Зона № 1							
Обоз- начение харак- терных точек границ	Координаты, м				Метод определения координат	Формулы, примененные для расчета средней квадратической погрешности определения координат характерных точек границ (Mt), с подставленными в такие формулы значениями и итоговые (вычисленные) значения Mt, м	Описание закрепления точки
	содержатся в Едином государственном реестре недвижимости		определены в результате выполнения комплексных кадастровых работ				
	X	Y	X	Y			
1	2	3	4	5	6	7	8
1	492 190,27	1 266 030,01	492 190,27	1 266 030,01	—	0,10	—  Закрепление отсутствует
н 1	492 198,73	1 266 049,30	492 198,73	1 266 049,30			
н 2	492 203,39	1 266 081,64	492 203,39	1 266 081,64			
1	492 201,18	1 266 082,47	492 201,18	1 266 082,47		0,30	—
6	492 163,47	1 266 060,36	492 163,47	1 266 060,36			
1072	492 164,50	1 266 058,92	492 164,50	1 266 058,92			
357	492 164,65	1 266 057,53	492 164,65	1 266 057,53			
4	492 170,96	1 266 048,74	492 170,96	1 266 048,74			
5	492 183,43	1 266 032,72	492 183,43	1 266 032,72			
6	492 185,56	1 266 030,95	492 185,56	1 266 030,95			
7	492 186,48	1 266 030,16	492 186,48	1 266 030,16			
1	492 190,27	1 266 030,01	492 190,27	1 266 030,01			
2. Сведения о частях границ уточняемого земельного участка с кадастровым номером 67:25:0010416:210 :							
Обозначение части границ		Горизонтальное проложение (S), м	Описание прохождения части границ		Сведения о согласовании местоположения границ (согласовано/спорное)		
от т.	до т.						
1	2	3	4		5		

1	2	3	4	5
1	н 1	21,06	—	согласовано
н 1	н 2	32,67		
н 2	1	2,36		
1	6	43,71		
6	1072	1,77		
1072	357	1,40		
357	4	10,82		
4	5	20,30		
5	6	2,77		
6	7	1,21		
7	1	3,79		

**3. Сведения о характеристиках уточняемого земельного участка с кадастровым номером** 67:25:0010416:210 :

№ п/п	Наименование характеристики	Значение характеристики
1	2	3
1.	Адрес земельного участка	—
1.1.	Сведения о местоположении земельного участка (при отсутствии адреса) в структурированном в соответствии с федеральной информационной адресной системой виде	215800, Российская Федерация, Смоленская область, Ярцевский р-н, Ярцево г, Кольцевая ул, д 22
1.2.	Дополнительные сведения о местоположении земельного участка	—
2.	Площадь земельного участка ± величина погрешности определения (вычисления) площади ( $P \pm \Delta P$ ), м²	$1\ 111 \pm 12,00$
3.	Формула, примененная для вычисления предельной погрешности определения площади земельного участка, с подставленными значениями и итоговые (вычисленные) значения	$3,5*0,10*\sqrt{(1\ 111,00)} = 12$
4.	Площадь земельного участка согласно сведениям Единого государственного реестра недвижимости (Ркад), м²	1 110,00
5.	Оценка расхождения Р и Ркад ( $P - P_{кад}$ ), м²	1
6.	Предельный минимальный и максимальный размеры земельного участка ( $P_{мин}$ и $P_{макс}$ ), м²	— —
7.	Кадастровый или иной государственный учетный номер (инвентарный) здания, сооружения, объекта незавершенного строительства, расположенного на земельном участке	—
8.	Вид (виды) разрешенного использования	индивидуальное жилищное строительство

1	2				3				
8.1.	Дополнительные сведения об использовании земельного участка				—				
9.	Сведения о земельных участках (землях общего пользования, территории общего пользования), посредством которых обеспечивается доступ				Земли общего пользования				
10.	Иные сведения				—				
4. Пояснения к сведениям об уточняемом земельном участке с кадастровым номером					67:25:0010416:210			:	
1.	—								
1. Сведения о характерных точках границ уточняемого земельного участка с кадастровым номером					67:25:0010416:208				:
Система координат					МСК-67, зона 1				Зона № 1
Обоз- начение харак- терных точек границ	Координаты, м				Метод определения координат	Формулы, примененные для расчета средней квадратической погрешности определения координат характерных точек границ (Mt), с подставленными в такие формулы значениями и итоговые (вычисленные) значения Mt, м	Описание закрепления точки		
	содержатся в Едином государственном реестре недвижимости		определены в результате выполнения комплексных кадастровых работ						
	X	Y	X	Y					
1	2	3	4	5	6	7	8		
355	492 137,53	1 266 028,19	492 137,53	1 266 028,19	—	0,30	—		
867	492 147,48	1 266 012,07	492 147,48	1 266 012,07					
868	492 153,67	1 266 003,00	492 153,67	1 266 003,00					
869	492 158,25	1 265 995,29	492 158,25	1 265 995,29					
870	492 162,20	1 265 988,13	492 162,20	1 265 988,13					
871	492 162,37	1 265 987,83	492 162,37	1 265 987,83					
857	492 164,02	1 265 985,06	492 164,02	1 265 985,06					
858	492 166,99	1 265 986,96	492 166,99	1 265 986,96					
859	492 177,78	1 266 004,45	492 177,78	1 266 004,45					
860	492 184,69	1 266 017,37	492 184,69	1 266 017,37					
861	492 185,80	1 266 019,61	492 185,80	1 266 019,61					
862	492 189,35	1 266 026,78	492 189,35	1 266 026,78					
1	492 190,27	1 266 030,01	492 190,27	1 266 030,01		0,10			
7	492 186,48	1 266 030,16	492 186,48	1 266 030,16					
6	492 185,56	1 266 030,95	492 185,56	1 266 030,95					

1	2	3	4	5	6	7	8	
5	492 183,43	1 266 032,72	492 183,43	1 266 032,72	—	0,10	—	
4	492 170,96	1 266 048,74	492 170,96	1 266 048,74				
355	492 137,53	1 266 028,19	492 137,53	1 266 028,19		0,30		
2. Сведения о частях границ уточняемого земельного участка с кадастровым номером					67:25:0010416:208			:
Обозначение части границ		Горизонтальное проложение (S), м	Описание прохождения части границ		Сведения о согласовании местоположения границ (согласовано/спорное)			
от т.	до т.							
1	2	3	4		5			
355	867	18,94	—		согласовано			
867	868	10,98						
868	869	8,97						
869	870	8,18						
870	871	0,34						
871	857	3,22						
857	858	3,53						
858	859	20,55						
859	860	14,65						
860	861	2,50						
861	862	8,00						
862	1	3,36						
1	7	3,79						
7	6	1,21						
6	5	2,77						
5	4	20,30						
4	355	39,24						
3. Сведения о характеристиках уточняемого земельного участка с кадастровым номером								67:25:0010416:208
№ п/п	Наименование характеристики			Значение характеристики				
1	2			3				
1.	Адрес земельного участка			—				
1.1.	Сведения о местоположении земельного участка (при отсутствии адреса) в структурированном в соответствии с федеральной информационной адресной системой виде			215800, Российская Федерация, Смоленская область, Ярцевский р-н, Ярцево г, Кольцевая ул, д 20				
1.2.	Дополнительные сведения о местоположении земельного участка			—				

1	2				3		
2.	Площадь земельного участка ± величина погрешности определения (вычисления) площади (P ± ΔP), м²				1 701 ± 14,00		
3.	Формула, примененная для вычисления предельной погрешности определения площади земельного участка, с подставленными значениями и итоговые (вычисленные) значения				3,5*0,10*√(1 701,00) = 14		
4.	Площадь земельного участка согласно сведениям Единого государственного реестра недвижимости (Ркад), м²				1 701,00		
5.	Оценка расхождения P и Ркад (P - Ркад), м²				0		
6.	Предельный минимальный и максимальный размеры земельного участка (Рмин и Рмакс), м²				— —		
7.	Кадастровый или иной государственный учетный номер (инвентарный) здания, сооружения, объекта незавершенного строительства, расположенного на земельном участке				—		
8.	Вид (виды) разрешенного использования				Под индивидуальный жилой дом		
8.1.	Дополнительные сведения об использовании земельного участка				—		
9.	Сведения о земельных участках (землях общего пользования, территории общего пользования), посредством которых обеспечивается доступ				Земли общего пользования		
10.	Иные сведения				—		
4. Пояснения к сведениям об уточняемом земельном участке с кадастровым номером					67:25:0010416:208 :		
1.	—						
1. Сведения о характерных точках границ уточняемого земельного участка с кадастровым номером					67:25:0010416:207 :		
Система координат					МСК-67, зона 1 Зона № 1		
Обозначение характерных точек границ	Координаты, м				Метод определения координат	Формулы, примененные для расчета средней квадратической погрешности определения координат характерных точек границ (Mt), с подставленными в такие формулы значениями и итоговые (вычисленные) значения Mt, м	Описание закрепления точки
	содержатся в Едином государственном реестре недвижимости		определены в результате выполнения комплексных кадастровых работ				
	X	Y	X	Y			
1	2	3	4	5	6	7	8
н 1	492 118,38	1 265 920,29	492 118,38	1 265 920,29	—	0,10	Временный межевой знак



1	2	3	4	5	6	7	8
н 2	492 145,25	1 265 958,12	492 145,25	1 265 958,12	—	0,10	Временный межевой знак
н 3	492 137,80	1 265 969,80	492 137,80	1 265 969,80			
1523	492 134,87	1 265 967,73	492 134,87	1 265 967,73		0,30	
35	492 103,23	1 265 942,71	492 103,23	1 265 942,71			
3	492 115,69	1 265 924,03	492 115,69	1 265 924,03		0,10	
н 1	492 118,38	1 265 920,29	492 118,38	1 265 920,29			

**2. Сведения о частях границ уточняемого земельного участка с кадастровым номером** 67:25:0010416:207 :

Обозначение части границ		Горизонтальное проложение (S), м	Описание прохождения части границ	Сведения о согласовании местоположения границ (согласовано/спорное)
от т.	до т.			
1	2	3	4	5
н 1	н 2	46,40	—	согласовано
н 2	н 3	13,85		
н 3	1523	3,59		
1523	35	40,34		
35	3	22,45		
3	н 1	4,61		

**3. Сведения о характеристиках уточняемого земельного участка с кадастровым номером** 67:25:0010416:207 :

№ п/п	Наименование характеристики	Значение характеристики
1	2	3
1.	Адрес земельного участка	—
1.1.	Сведения о местоположении земельного участка (при отсутствии адреса) в структурированном в соответствии с федеральной информационной адресной системой виде	215800, Российская Федерация, Смоленская область, Ярцевский р-н, Ярцево г, Кольцевая ул, д 14
1.2.	Дополнительные сведения о местоположении земельного участка	—
2.	Площадь земельного участка $\pm$ величина погрешности определения (вычисления) площади ( $P \pm \Delta P$ ), м <sup>2</sup>	$896 \pm 10,00$
3.	Формула, примененная для вычисления предельной погрешности определения площади земельного участка, с подставленными значениями и итоговые (вычисленные) значения	$3,5*0,10*\sqrt{(896,00)} = 10$
4.	Площадь земельного участка согласно сведениям Единого государственного реестра недвижимости (Ркад), м <sup>2</sup>	896,00
5.	Оценка расхождения Р и Ркад ( $P - P_{кад}$ ), м <sup>2</sup>	0

1	2				3		
6.	Предельный минимальный и максимальный размеры земельного участка (Рмин и Рмакс), м²				— —		
7.	Кадастровый или иной государственный учетный номер (инвентарный) здания, сооружения, объекта незавершенного строительства, расположенного на земельном участке				—		
8.	Вид (виды) разрешенного использования				для индивидуального жилищного строительства		
8.1.	Дополнительные сведения об использовании земельного участка				—		
9.	Сведения о земельных участках (землях общего пользования, территории общего пользования), посредством которых обеспечивается доступ				Земли общего пользования		
10.	Иные сведения				—		
4. Пояснения к сведениям об уточняемом земельном участке с кадастровым номером					67:25:0010416:207 :		
1.	—						
1. Сведения о характерных точках границ уточняемого земельного участка с кадастровым номером					67:25:0010416:206 :		
Система координат МСК-67, зона 1					Зона № 1		
Обоз- начение харак- терных точек границ	Координаты, м				Метод определения координат	Формулы, примененные для расчета средней квадратической погрешности определения координат характерных точек границ (Mt), с подставленными в такие формулы значениями и итоговые (вычисленные) значения Mt, м	Описание закрепления точки
	содержатся в Едином государственном реестре недвижимости		определены в результате выполнения комплексных кадастровых работ				
	X	Y	X	Y			
1	2	3	4	5	6	7	8
3	491 995,55	1 265 814,00	491 995,55	1 265 814,00	—	0,10	Долговременный межевой знак
4	492 001,12	1 265 816,74	492 001,12	1 265 816,74			
5	492 005,78	1 265 819,33	492 005,78	1 265 819,33			
6	492 012,50	1 265 822,78	492 012,50	1 265 822,78			
7	492 024,28	1 265 829,68	492 024,28	1 265 829,68			

1	2	3	4	5	6	7	8
1	492 053,01	1 265 845,82	492 053,01	1 265 845,82	—	0,10	Долговременный межевой знак
2	492 039,54	1 265 867,62	492 039,54	1 265 867,62			
н 1	492 007,04	1 265 849,54	492 007,04	1 265 849,54		—	
н 2	491 986,91	1 265 837,18	491 986,91	1 265 837,18			
3	491 995,55	1 265 814,00	491 995,55	1 265 814,00		0,10	

2. Сведения о частях границ уточняемого земельного участка с кадастровым номером

67:25:0010416:206

:

Обозначение части границ		Горизонтальное проложение (S), м	Описание прохождения части границ	Сведения о согласовании местоположения границ (согласовано/спорное)
от т.	до т.			
1	2	3	4	5
3	4	6,21	—	согласовано
4	5	5,33		
5	6	7,55		
6	7	13,65		
7	1	32,95		
1	2	25,63		
2	н 1	37,19		
н 1	н 2	23,62		
н 2	3	24,74		

3. Сведения о характеристиках уточняемого земельного участка с кадастровым номером

67:25:0010416:206

:

№ п/п	Наименование характеристики	Значение характеристики
1	2	3
1.	Адрес земельного участка	—
1.1.	Сведения о местоположении земельного участка (при отсутствии адреса) в структурированном в соответствии с федеральной информационной адресной системой виде	215800, Российская Федерация, Смоленская область, Ярцевский р-н, Ярцево г, Кольцевая ул, д 8
1.2.	Дополнительные сведения о местоположении земельного участка	—
2.	Площадь земельного участка ± величина погрешности определения (вычисления) площади (Р ± ΔР), м²	1 615 ± 14,00

1	2				3		
3.	Формула, примененная для вычисления предельной погрешности определения площади земельного участка, с подставленными значениями и итоговые (вычисленные) значения				3,5*0,10*√(1 615,00) = 14		
4.	Площадь земельного участка согласно сведениям Единого государственного реестра недвижимости (Ркад), м²				1 615,00		
5.	Оценка расхождения Р и Ркад (Р - Ркад), м²				0		
6.	Предельный минимальный и максимальный размеры земельного участка (Рмин и Рмакс), м²				— —		
7.	Кадастровый или иной государственный учетный номер (инвентарный) здания, сооружения, объекта незавершенного строительства, расположенного на земельном участке				—		
8.	Вид (виды) разрешенного использования				под индивидуальным жилым домом		
8.1.	Дополнительные сведения об использовании земельного участка				—		
9.	Сведения о земельных участках (землях общего пользования, территории общего пользования), посредством которых обеспечивается доступ				Земли общего пользования		
10.	Иные сведения				—		
4. Пояснения к сведениям об уточняемом земельном участке с кадастровым номером					67:25:0010416:206 :		
1.	—						
1. Сведения о характерных точках границ уточняемого земельного участка с кадастровым номером					67:25:0010416:205 :		
Система координат МСК-67, зона 1					Зона № 1		
Обоз- начение харак- терных точек границ	Координаты, м				Метод определения координат	Формулы, примененные для расчета средней квадратической погрешности определения координат характерных точек границ (Mt), с подставленными в такие формулы значениями и итоговые (вычисленные) значения Mt, м	Описание закрепления точки
	содержатся в Едином государственном реестре недвижимости		определены в результате выполнения комплексных кадастровых работ				
	X	Y	X	Y			
1	2	3	4	5	6	7	8
н 1	492 014,75	1 265 697,71	492 014,75	1 265 697,71	—	0,10	—
н 2	491 991,41	1 265 734,61	491 991,41	1 265 734,61			
1	491 964,83	1 265 701,53	491 964,83	1 265 701,53			

1	2	3	4	5	6	7	8
н 3	491 985,45	1 265 676,29	491 985,45	1 265 676,29	—	0,10	—
н 1	492 014,75	1 265 697,71	492 014,75	1 265 697,71			
2. Сведения о частях границ уточняемого земельного участка с кадастровым номером					67:25:0010416:205 :		
Обозначение части границ		Горизонтальное проложение (S), м	Описание прохождения части границ	Сведения о согласовании местоположения границ (согласовано/спорное)			
от т.	до т.						
1	2	3	4	5			
н 1	н 2	43,66	—	согласовано			
н 2	1	42,44					
1	н 3	32,59					
н 3	н 1	36,29					
3. Сведения о характеристиках уточняемого земельного участка с кадастровым номером					67:25:0010416:205 :		
№ п/п	Наименование характеристики			Значение характеристики			
1	2			3			
1.	Адрес земельного участка			—			
1.1.	Сведения о местоположении земельного участка (при отсутствии адреса) в структурированном в соответствии с федеральной информационной адресной системой виде			215800, Российская Федерация, Смоленская область, Ярцевский р-н, Ярцево г, Кольцевая ул, д 5			
1.2.	Дополнительные сведения о местоположении земельного участка			—			
2.	Площадь земельного участка ± величина погрешности определения (вычисления) площади (Р ± ΔР), м²			1 467 ± 13,00			
3.	Формула, примененная для вычисления предельной погрешности определения площади земельного участка, с подставленными значениями и итоговые (вычисленные) значения			3,5*0,10*√(1 467,00) = 13			
4.	Площадь земельного участка согласно сведениям Единого государственного реестра недвижимости (Ркад), м²			1 467,00			
5.	Оценка расхождения Р и Ркад (Р - Ркад), м²			0			
6.	Предельный минимальный и максимальный размеры земельного участка (Рмин и Рмакс), м²			— —			
7.	Кадастровый или иной государственный учетный номер (инвентарный) здания, сооружения, объекта незавершенного строительства, расположенного на земельном участке			—			
8.	Вид (виды) разрешенного использования			для индивидуального жилищного строительства			

1	2				3				
8.1.	Дополнительные сведения об использовании земельного участка				—				
9.	Сведения о земельных участках (землях общего пользования, территории общего пользования), посредством которых обеспечивается доступ				Земли общего пользования				
10.	Иные сведения				—				
4. Пояснения к сведениям об уточняемом земельном участке с кадастровым номером					67:25:0010416:205			:	
1.	—								
1. Сведения о характерных точках границ уточняемого земельного участка с кадастровым номером					67:25:0010416:204				:
Система координат					МСК-67, зона 1				Зона № 1
Обоз- начение харак- терных точек границ	Координаты, м				Метод определения координат	Формулы, примененные для расчета средней квадратической погрешности определения координат характерных точек границ (Mt), с подставленными в такие формулы значениями и итоговые (вычисленные) значения Mt, м	Описание закрепления точки		
	содержатся в Едином государственном реестре недвижимости		определены в результате выполнения комплексных кадастровых работ						
	X	Y	X	Y					
1	2	3	4	5	6	7	8		
6	491 950,63	1 265 685,43	491 950,63	1 265 685,43	—	0,10	столб забора		
5	491 967,22	1 265 663,64	491 967,22	1 265 663,64					
4	491 963,11	1 265 659,88	491 963,11	1 265 659,88					
1395	491 976,07	1 265 635,44	491 976,07	1 265 635,44		0,30	—		
1396	491 981,21	1 265 623,51	491 981,21	1 265 623,51					
1397	491 996,89	1 265 629,78	491 996,89	1 265 629,78					
5	491 988,52	1 265 647,51	491 988,52	1 265 647,51				0,10	
1398	491 976,60	1 265 668,53	491 976,60	1 265 668,53				0,30	
1399	491 983,93	1 265 674,18	491 983,93	1 265 674,18					
1400	491 965,58	1 265 700,46	491 965,58	1 265 700,46					
1	491 964,83	1 265 701,53	491 964,83	1 265 701,53		0,10			
1391	491 953,89	1 265 690,65	491 953,89	1 265 690,65		0,30			
1392	491 950,95	1 265 687,89	491 950,95	1 265 687,89					
1393	491 949,63	1 265 686,72	491 949,63	1 265 686,72					
6	491 950,63	1 265 685,43	491 950,63	1 265 685,43		0,10	столб забора		

**2. Сведения о частях границ уточняемого земельного участка с кадастровым номером** 67:25:0010416:204 :

Обозначение части границ		Горизонтальное проложение (S), м	Описание прохождения части границ	Сведения о согласовании местоположения границ (согласовано/спорное)
от т.	до т.			
1	2	3	4	5
6	5	27,39	—	согласовано
5	4	5,57		
4	1395	27,66		
1395	1396	12,99		
1396	1397	16,89		
1397	5	19,61		
5	1398	24,16		
1398	1399	9,25		
1399	1400	32,05		
1400	1	1,31		
1	1391	15,43		
1391	1392	4,03		
1392	1393	1,76		
1393	6	1,63		

**3. Сведения о характеристиках уточняемого земельного участка с кадастровым номером** 67:25:0010416:204 :

№ п/п	Наименование характеристики	Значение характеристики
1	2	3
1.	Адрес земельного участка	—
1.1.	Сведения о местоположении земельного участка (при отсутствии адреса) в структурированном в соответствии с федеральной информационной адресной системой виде	215800, Российская Федерация, Смоленская область, Ярцевский р-н, Ярцево г, Кольцевая ул, д 3
1.2.	Дополнительные сведения о местоположении земельного участка	—
2.	Площадь земельного участка ± величина погрешности определения (вычисления) площади ( $P \pm \Delta P$ ), м²	$1\ 343 \pm 13,00$
3.	Формула, примененная для вычисления предельной погрешности определения площади земельного участка, с подставленными значениями и итоговые (вычисленные) значения	$3,5*0,10*\sqrt{(1\ 343,00)} = 13$
4.	Площадь земельного участка согласно сведениям Единого государственного реестра недвижимости (Ркад), м²	1 343,00

1	2				3		
5.	Оценка расхождения Р и Ркад (Р - Ркад), м²				0		
6.	Предельный минимальный и максимальный размеры земельного участка (Рмин и Рмакс), м²				— —		
7.	Кадастровый или иной государственный учетный номер (инвентарный) здания, сооружения, объекта незавершенного строительства, расположенного на земельном участке				—		
8.	Вид (виды) разрешенного использования				под индивидуальный жилой дом		
8.1.	Дополнительные сведения об использовании земельного участка				—		
9.	Сведения о земельных участках (землях общего пользования, территории общего пользования), посредством которых обеспечивается доступ				Земли общего пользования		
10.	Иные сведения				—		
4. Пояснения к сведениям об уточняемом земельном участке с кадастровым номером					67:25:0010416:204 :		
1.	—						
1. Сведения о характерных точках границ уточняемого земельного участка с кадастровым номером					67:25:0010416:203 :		
Система координат					МСК-67, зона 1 Зона № 1		
Обоз- начение харак- терных точек границ	Координаты, м				Метод определения координат	Формулы, примененные для расчета средней квадратической погрешности определения координат характерных точек границ (Mt), с подставленными в такие формулы значениями и итоговые (вычисленные) значения Mt, м	Описание закрепления точки
	содержатся в Едином государственном реестре недвижимости		определены в результате выполнения комплексных кадастровых работ				
	X	Y	X	Y			
1	2	3	4	5	6	7	8
17	492 204,33	1 266 363,93	492 204,33	1 266 363,93	—	0,10	столб забора
16	492 204,70	1 266 362,48	492 204,70	1 266 362,48			
15	492 211,39	1 266 337,33	492 211,39	1 266 337,33			
1	492 211,46	1 266 335,79	492 211,46	1 266 335,79			Закрепление отсутствует
4	492 233,62	1 266 342,33	492 233,62	1 266 342,33			
3	492 226,62	1 266 367,90	492 226,62	1 266 367,90			
17	492 204,33	1 266 363,93	492 204,33	1 266 363,93			



2. Сведения о частях границ уточняемого земельного участка с кадастровым номером				67:25:0010416:203		:
Обозначение части границ		Горизонтальное проложение (S), м	Описание прохождения части границ	Сведения о согласовании местоположения границ (согласовано/спорное)		
от т.	до т.					
1	2	3	4	5		
17	16	1,50	—	согласовано		
16	15	26,02				
15	1	1,54				
1	4	23,10				
4	3	26,51				
3	17	22,64				
3. Сведения о характеристиках уточняемого земельного участка с кадастровым номером						
№ п/п	Наименование характеристики		Значение характеристики			
1	2		3			
1.	Адрес земельного участка		—			
1.1.	Сведения о местоположении земельного участка (при отсутствии адреса) в структурированном в соответствии с федеральной информационной адресной системой виде		215800, Российская Федерация, Смоленская область, Ярцевский р-н, Ярцево г, Куйбышева ул, д 17			
1.2.	Дополнительные сведения о местоположении земельного участка		—			
2.	Площадь земельного участка ± величина погрешности определения (вычисления) площади (Р ± ΔР), м²		630 ± 9,00			
3.	Формула, примененная для вычисления предельной погрешности определения площади земельного участка, с подставленными значениями и итоговые (вычисленные) значения		3,5*0,10*√(630,00) = 9			
4.	Площадь земельного участка согласно сведениям Единого государственного реестра недвижимости (Ркад), м²		630,00			
5.	Оценка расхождения Р и Ркад (Р - Ркад), м²		0			
6.	Предельный минимальный и максимальный размеры земельного участка (Рмин и Рмакс), м²		— —			
7.	Кадастровый или иной государственный учетный номер (инвентарный) здания, сооружения, объекта незавершенного строительства, расположенного на земельном участке		—			
8.	Вид (виды) разрешенного использования		Индивидуальное жилищное строительство			
8.1.	Дополнительные сведения об использовании земельного участка		—			

1	2				3		
9.	Сведения о земельных участках (землях общего пользования, территории общего пользования), посредством которых обеспечивается доступ				Земли общего пользования		
10.	Иные сведения				—		
4. Пояснения к сведениям об уточняемом земельном участке с кадастровым номером					67:25:0010416:203 :		
1.	—						
1. Сведения о характерных точках границ уточняемого земельного участка с кадастровым номером					67:25:0010416:202 :		
Система координат МСК-67, зона 1					Зона № 1		
Обоз- начение харак- терных точек границ	Координаты, м				Метод определения координат	Формулы, примененные для расчета средней квадратической погрешности определения координат характерных точек границ (Mt), с подставленными в такие формулы значениями и итоговые (вычисленные) значения Mt, м	Описание закрепления точки
	содержатся в Едином государственном реестре недвижимости		определены в результате выполнения комплексных кадастровых работ				
	X	Y	X	Y			
1	2	3	4	5	6	7	8
1	492 189,75	1 266 331,63	492 189,75	1 266 331,63	—	0,10	столб забора
2	492 210,74	1 266 334,36	492 210,74	1 266 334,36			
1	492 211,46	1 266 335,79	492 211,46	1 266 335,79			
15	492 211,39	1 266 337,33	492 211,39	1 266 337,33			
16	492 204,70	1 266 362,48	492 204,70	1 266 362,48			
17	492 204,33	1 266 363,93	492 204,33	1 266 363,93			
7	492 184,87	1 266 360,43	492 184,87	1 266 360,43			
1	492 189,75	1 266 331,63	492 189,75	1 266 331,63			
2. Сведения о частях границ уточняемого земельного участка с кадастровым номером					67:25:0010416:202 :		
Обозначение части границ		Горизонтальное проложение (S), м	Описание прохождения части границ		Сведения о согласовании местоположения границ (согласовано/спорное)		
от т.	до т.						
1	2	3	4		5		
1	2	21,17	—		согласовано		
2	1	1,60					
1	15	1,54					
15	16	26,02					

1	2	3	4	5
16	17	1,50	—	согласовано
17	7	19,77		
7	1	29,21		

**3. Сведения о характеристиках уточняемого земельного участка с кадастровым номером** 67:25:0010416:202 :

№ п/п	Наименование характеристики	Значение характеристики
1	2	3
1.	Адрес земельного участка	—
1.1.	Сведения о местоположении земельного участка (при отсутствии адреса) в структурированном в соответствии с федеральной информационной адресной системой виде	215800, Российская Федерация, Смоленская область, Ярцевский р-н, Ярцево г, Куйбышева ул
1.2.	Дополнительные сведения о местоположении земельного участка	—
2.	Площадь земельного участка ± величина погрешности определения (вычисления) площади ( $P \pm \Delta P$ ), м²	$627 \pm 9,00$
3.	Формула, примененная для вычисления предельной погрешности определения площади земельного участка, с подставленными значениями и итоговые (вычисленные) значения	$3,5 * 0,10 * \sqrt{(627,00)} = 9$
4.	Площадь земельного участка согласно сведениям Единого государственного реестра недвижимости (Ркад), м²	627,00
5.	Оценка расхождения Р и Ркад ( $P - P_{кад}$ ), м²	0
6.	Предельный минимальный и максимальный размеры земельного участка ( $P_{мин}$ и $P_{макс}$ ), м²	— —
7.	Кадастровый или иной государственный учетный номер (инвентарный) здания, сооружения, объекта незавершенного строительства, расположенного на земельном участке	—
8.	Вид (виды) разрешенного использования	Под строительство индивидуального жилого дома
8.1.	Дополнительные сведения об использовании земельного участка	—
9.	Сведения о земельных участках (землях общего пользования, территории общего пользования), посредством которых обеспечивается доступ	Земли общего пользования
10.	Иные сведения	—

**4. Пояснения к сведениям об уточняемом земельном участке с кадастровым номером** 67:25:0010416:202 :

1.	—
----	---

1. Сведения о характерных точках границ уточняемого земельного участка с кадастровым номером

67:25:0010416:201

:

Система координат

МСК-67, зона 1

Зона №

1

Обозначение характерных точек границ	Координаты, м				Метод определения координат	Формулы, примененные для расчета средней квадратической погрешности определения координат характерных точек границ (Mt), с подставленными в такие формулы значениями и итоговые (вычисленные) значения Mt, м	Описание закрепления точки
	содержатся в Едином государственном реестре недвижимости		определены в результате выполнения комплексных кадастровых работ				
	X	Y	X	Y			
1	2	3	4	5	6	7	8
1460	492 162,27	1 266 369,15	492 162,27	1 266 369,15	—	0,30	—
1476	492 179,95	1 266 372,04	492 179,95	1 266 372,04		0,10	
6	492 182,67	1 266 372,58	492 182,67	1 266 372,58			
5	492 182,43	1 266 374,03	492 182,43	1 266 374,03			-
4	492 182,04	1 266 376,38	492 182,04	1 266 376,38			
3	492 171,56	1 266 407,81	492 171,56	1 266 407,81			
1462	492 152,48	1 266 401,03	492 152,48	1 266 401,03		0,30	—
1461	492 161,80	1 266 370,69	492 161,80	1 266 370,69			
1460	492 162,27	1 266 369,15	492 162,27	1 266 369,15			

2. Сведения о частях границ уточняемого земельного участка с кадастровым номером

67:25:0010416:201

:

Обозначение части границ		Горизонтальное проложение (S), м	Описание прохождения части границ	Сведения о согласовании местоположения границ (согласовано/спорное)
от т.	до т.			
1	2	3	4	5
1460	1476	17,91	—	согласовано
1476	6	2,77		
6	5	1,47		
5	4	2,38		
4	3	33,13		
3	1462	20,25		
1462	1461	31,74		
1461	1460	1,61		

3. Сведения о характеристиках уточняемого земельного участка с кадастровым номером

67:25:0010416:201

:

№ п/п	Наименование характеристики	Значение характеристики
-------	-----------------------------	-------------------------

1	2	3
1.	Адрес земельного участка	—
1.1.	Сведения о местоположении земельного участка (при отсутствии адреса) в структурированном в соответствии с федеральной информационной адресной системой виде	215800, Российская Федерация, Смоленская область, Ярцевский р-н, Ярцево г, Куйбышева ул, д 12
1.2.	Дополнительные сведения о местоположении земельного участка	—
2.	Площадь земельного участка $\pm$ величина погрешности определения (вычисления) площади ( $P \pm \Delta P$ ), м <sup>2</sup>	$727 \pm 9,00$
3.	Формула, примененная для вычисления предельной погрешности определения площади земельного участка, с подставленными значениями и итоговые (вычисленные) значения	$3,5*0,10*\sqrt{(727,00)} = 9$
4.	Площадь земельного участка согласно сведениям Единого государственного реестра недвижимости (Ркад), м <sup>2</sup>	727,00
5.	Оценка расхождения Р и Ркад ( $P - P_{кад}$ ), м <sup>2</sup>	0
6.	Предельный минимальный и максимальный размеры земельного участка ( $P_{мин}$ и $P_{макс}$ ), м <sup>2</sup>	— —
7.	Кадастровый или иной государственный учетный номер (инвентарный) здания, сооружения, объекта незавершенного строительства, расположенного на земельном участке	—
8.	Вид (виды) разрешенного использования	Под индивидуальный жилой дом
8.1.	Дополнительные сведения об использовании земельного участка	—
9.	Сведения о земельных участках (землях общего пользования, территории общего пользования), посредством которых обеспечивается доступ	Земли общего пользования
10.	Иные сведения	—
<b>4. Пояснения к сведениям об уточняемом земельном участке с кадастровым номером</b>		<b>67:25:0010416:201 :</b>
1.	—	

1. Сведения о характерных точках границ уточняемого земельного участка с кадастровым номером					67:25:0010416:200		
Система координат		МСК-67, зона 1			Зона № 1		
Обоз- начение харак- терных точек границ	Координаты, м				Метод определения координат	Формулы, примененные для расчета средней квадратической погрешности определения координат характерных точек границ (Mt), с подставленными в такие формулы значениями и итоговые (вычисленные) значения Mt, м	Описание закрепления точки
	содержатся в Едином государственном реестре недвижимости		определены в результате выполнения комплексных кадастровых работ				
	X	Y	X	Y			
1	2	3	4	5	6	7	8
1	492 164,69	1 266 356,87	492 164,69	1 266 356,87	—	0,10	Долговременный межевой знак
2	492 141,40	1 266 352,52	492 141,40	1 266 352,52			
3	492 141,28	1 266 351,16	492 141,28	1 266 351,16			
4	492 142,38	1 266 325,09	492 142,38	1 266 325,09			
5	492 155,09	1 266 326,79	492 155,09	1 266 326,79			
6	492 169,05	1 266 328,41	492 169,05	1 266 328,41			
1	492 164,69	1 266 356,87	492 164,69	1 266 356,87			
2. Сведения о частях границ уточняемого земельного участка с кадастровым номером							
Обозначение части границ		Горизонтальное проложение (S), м	Описание прохождения части границ		Сведения о согласовании местоположения границ (согласовано/спорное)		
от т.	до т.						
1	2	3	4		5		
1	2	23,69	—		согласовано		
2	3	1,37					
3	4	26,09					
4	5	12,82					
5	6	14,05					
6	1	28,79					

3. Сведения о характеристиках уточняемого земельного участка с кадастровым номером 67:25:0010416:200 :		
№ п/п	Наименование характеристики	Значение характеристики
1	2	3
1.	Адрес земельного участка	—
1.1.	Сведения о местоположении земельного участка (при отсутствии адреса) в структурированном в соответствии с федеральной информационной адресной системой виде	Российская Федерация, Смоленская область, Ярцевский р-н, Ярцево г, Куйбышева ул
1.2.	Дополнительные сведения о местоположении земельного участка	—
2.	Площадь земельного участка ± величина погрешности определения (вычисления) площади ( $P \pm \Delta P$ ), м²	$709 \pm 9,00$
3.	Формула, примененная для вычисления предельной погрешности определения площади земельного участка, с подставленными значениями и итоговые (вычисленные) значения	$3,5*0,10*\sqrt{(709,00)} = 9$
4.	Площадь земельного участка согласно сведениям Единого государственного реестра недвижимости (Ркад), м²	709,00
5.	Оценка расхождения Р и Ркад ( $P - P_{кад}$ ), м²	0
6.	Предельный минимальный и максимальный размеры земельного участка ( $P_{мин}$ и $P_{макс}$ ), м²	— —
7.	Кадастровый или иной государственный учетный номер (инвентарный) здания, сооружения, объекта незавершенного строительства, расположенного на земельном участке	—
8.	Вид (виды) разрешенного использования	Под индивидуальный жилой дом
8.1.	Дополнительные сведения об использовании земельного участка	—
9.	Сведения о земельных участках (землях общего пользования, территории общего пользования), посредством которых обеспечивается доступ	Земли общего пользования
10.	Иные сведения	—
4. Пояснения к сведениям об уточняемом земельном участке с кадастровым номером 67:25:0010416:200 :		
1.	—	

1. Сведения о характерных точках границ уточняемого земельного участка с кадастровым номером

67:25:0010416:199

:

Система координат

МСК-67, зона 1

Зона №

1

Обоз- начение харак- терных точек границ	Координаты, м				Метод определения координат	Формулы, примененные для расчета средней квадратической погрешности определения координат характерных точек границ (Mt), с подставленными в такие формулы значениями и итоговые (вычисленные) значения Mt, м	Описание закрепления точки
	содержатся в Едином государственном реестре недвижимости		определены в результате выполнения комплексных кадастровых работ				
	X	Y	X	Y			
1	2	3	4	5	6	7	8
1460	492 162,27	1 266 369,15	492 162,27	1 266 369,15	—	0,30	—
1461	492 161,80	1 266 370,69	492 161,80	1 266 370,69			
1462	492 152,48	1 266 401,03	492 152,48	1 266 401,03			-
1463	492 133,81	1 266 394,32	492 133,81	1 266 394,32			
1464	492 141,93	1 266 367,61	492 141,93	1 266 367,61			
1465	492 142,51	1 266 365,70	492 142,51	1 266 365,70			
1460	492 162,27	1 266 369,15	492 162,27	1 266 369,15			—

2. Сведения о частях границ уточняемого земельного участка с кадастровым номером

67:25:0010416:199

:

Обозначение части границ		Горизонтальное проложение (S), м	Описание прохождения части границ	Сведения о согласовании местоположения границ (согласовано/спорное)
от т.	до т.			
1	2	3	4	5
1460	1461	1,61	—	согласовано
1461	1462	31,74		
1462	1463	19,84		
1463	1464	27,92		
1464	1465	2,00		
1465	1460	20,06		

3. Сведения о характеристиках уточняемого земельного участка с кадастровым номером

67:25:0010416:199

:

№ п/п	Наименование характеристики	Значение характеристики
1	2	3



1	2	3
1.	Адрес земельного участка	—
1.1.	Сведения о местоположении земельного участка (при отсутствии адреса) в структурированном в соответствии с федеральной информационной адресной системой виде	215800, Российская Федерация, Смоленская область, Ярцевский р-н, Ярцево г, Куйбышева ул, д 10
1.2.	Дополнительные сведения о местоположении земельного участка	—
2.	Площадь земельного участка $\pm$ величина погрешности определения (вычисления) площади ( $P \pm \Delta P$ ), м <sup>2</sup>	$628 \pm 9,00$
3.	Формула, примененная для вычисления предельной погрешности определения площади земельного участка, с подставленными значениями и итоговые (вычисленные) значения	$3,5*0,10*\sqrt{(628,00)} = 9$
4.	Площадь земельного участка согласно сведениям Единого государственного реестра недвижимости (Ркад), м <sup>2</sup>	628,00
5.	Оценка расхождения Р и Ркад ( $P - P_{кад}$ ), м <sup>2</sup>	0
6.	Предельный минимальный и максимальный размеры земельного участка ( $P_{мин}$ и $P_{макс}$ ), м <sup>2</sup>	— —
7.	Кадастровый или иной государственный учетный номер (инвентарный) здания, сооружения, объекта незавершенного строительства, расположенного на земельном участке	—
8.	Вид (виды) разрешенного использования	Под строительство индивидуального жилого дома
8.1.	Дополнительные сведения об использовании земельного участка	—
9.	Сведения о земельных участках (землях общего пользования, территории общего пользования), посредством которых обеспечивается доступ	Земли общего пользования
10.	Иные сведения	—
<b>4. Пояснения к сведениям об уточняемом земельном участке с кадастровым номером</b>		<b>67:25:0010416:199 :</b>
1.	—	

1. Сведения о характерных точках границ уточняемого земельного участка с кадастровым номером

67:25:0010416:197

:

Система координат

МСК-67, зона 1

Зона №

1

Обоз- начение харак- терных точек границ	Координаты, м				Метод определения координат	Формулы, примененные для расчета средней квадратической погрешности определения координат характерных точек границ (Mt), с подставленными в такие формулы значениями и итоговые (вычисленные) значения Mt, м	Описание закрепления точки
	содержатся в Едином государственном реестре недвижимости		определены в результате выполнения комплексных кадастровых работ				
	X	Y	X	Y			
1	2	3	4	5	6	7	8
1	492 118,39	1 266 322,05	492 118,39	1 266 322,05	—	0,10	—
2	492 118,49	1 266 346,95	492 118,49	1 266 346,95			
3	492 094,75	1 266 344,09	492 094,75	1 266 344,09			
4	492 094,82	1 266 318,24	492 094,82	1 266 318,24			
5	492 095,80	1 266 318,17	492 095,80	1 266 318,17			
1	492 118,39	1 266 322,05	492 118,39	1 266 322,05			

2. Сведения о частях границ уточняемого земельного участка с кадастровым номером

67:25:0010416:197

:

Обозначение части границ		Горизонтальное проложение (S), м	Описание прохождения части границ	Сведения о согласовании местоположения границ (согласовано/спорное)
от т.	до т.			
1	2	3	4	5
1	2	24,90	—	согласовано
2	3	23,91		
3	4	25,85		
4	5	0,98		
5	1	22,92		

3. Сведения о характеристиках уточняемого земельного участка с кадастровым номером

67:25:0010416:197

:

№ п/п	Наименование характеристики	Значение характеристики
1	2	3

1	2	3
1.	Адрес земельного участка	—
1.1.	Сведения о местоположении земельного участка (при отсутствии адреса) в структурированном в соответствии с федеральной информационной адресной системой виде	215800, Российская Федерация, Смоленская область, Ярцевский р-н, Ярцево г, Куйбышева ул, д 7
1.2.	Дополнительные сведения о местоположении земельного участка	—
2.	Площадь земельного участка $\pm$ величина погрешности определения (вычисления) площади ( $P \pm \Delta P$ ), м <sup>2</sup>	$603 \pm 9,00$
3.	Формула, примененная для вычисления предельной погрешности определения площади земельного участка, с подставленными значениями и итоговые (вычисленные) значения	$3,5*0,10*\sqrt{(603,00)} = 9$
4.	Площадь земельного участка согласно сведениям Единого государственного реестра недвижимости (Ркад), м <sup>2</sup>	603,00
5.	Оценка расхождения Р и Ркад ( $P - P_{кад}$ ), м <sup>2</sup>	0
6.	Предельный минимальный и максимальный размеры земельного участка ( $P_{мин}$ и $P_{макс}$ ), м <sup>2</sup>	— —
7.	Кадастровый или иной государственный учетный номер (инвентарный) здания, сооружения, объекта незавершенного строительства, расположенного на земельном участке	—
8.	Вид (виды) разрешенного использования	Под индивидуальный жилой дом
8.1.	Дополнительные сведения об использовании земельного участка	—
9.	Сведения о земельных участках (землях общего пользования, территории общего пользования), посредством которых обеспечивается доступ	Земли общего пользования
10.	Иные сведения	—
<b>4. Пояснения к сведениям об уточняемом земельном участке с кадастровым номером</b>		<b>67:25:0010416:197 :</b>
1.	—	

1. Сведения о характерных точках границ уточняемого земельного участка с кадастровым номером

67:25:0010416:194

:

Система координат

МСК-67, зона 1

Зона №

1

Обоз- начение харак- терных точек границ	Координаты, м				Метод определения координат	Формулы, примененные для расчета средней квадратической погрешности определения координат характерных точек границ (Mt), с подставленными в такие формулы значениями и итоговые (вычисленные) значения Mt, м	Описание закрепления точки
	содержатся в Едином государственном реестре недвижимости		определены в результате выполнения комплексных кадастровых работ				
	X	Y	X	Y			
1	2	3	4	5	6	7	8
н 1	492 061,63	1 266 351,98	492 061,63	1 266 351,98	—	0,10	—
1	492 056,94	1 266 370,74	492 056,94	1 266 370,74			
2	492 053,45	1 266 369,80	492 053,45	1 266 369,80			
3	492 049,83	1 266 371,35	492 049,83	1 266 371,35			
4	492 046,56	1 266 379,79	492 046,56	1 266 379,79			
5	492 044,20	1 266 378,41	492 044,20	1 266 378,41			
6	492 026,82	1 266 375,13	492 026,82	1 266 375,13			
7	492 032,97	1 266 346,18	492 032,97	1 266 346,18			
н 1	492 061,63	1 266 351,98	492 061,63	1 266 351,98			

2. Сведения о частях границ уточняемого земельного участка с кадастровым номером

67:25:0010416:194

:

Обозначение части границ		Горизонтальное проложение (S), м	Описание прохождения части границ	Сведения о согласовании местоположения границ (согласовано/спорное)
от т.	до т.			
1	2	3	4	5
н 1	1	19,34	—	согласовано
1	2	3,61		
2	3	3,94		
3	4	9,05		
4	5	2,73		
5	6	17,69		
6	7	29,60		
7	н 1	29,24		

3. Сведения о характеристиках уточняемого земельного участка с кадастровым номером

67:25:0010416:194

:

№ п/п	Наименование характеристики	Значение характеристики
-------	-----------------------------	-------------------------

1	2	3
1.	Адрес земельного участка	—
1.1.	Сведения о местоположении земельного участка (при отсутствии адреса) в структурированном в соответствии с федеральной информационной адресной системой виде	215800, Российская Федерация, Смоленская область, Ярцевский р-н, Ярцево г, Куйбышева ул, д 2
1.2.	Дополнительные сведения о местоположении земельного участка	—
2.	Площадь земельного участка $\pm$ величина погрешности определения (вычисления) площади ( $P \pm \Delta P$ ), м <sup>2</sup>	$777 \pm 10,00$
3.	Формула, примененная для вычисления предельной погрешности определения площади земельного участка, с подставленными значениями и итоговые (вычисленные) значения	$3,5*0,10*\sqrt{(777,00)} = 10$
4.	Площадь земельного участка согласно сведениям Единого государственного реестра недвижимости (Ркад), м <sup>2</sup>	777,00
5.	Оценка расхождения Р и Ркад ( $P - P_{кад}$ ), м <sup>2</sup>	0
6.	Предельный минимальный и максимальный размеры земельного участка ( $P_{мин}$ и $P_{макс}$ ), м <sup>2</sup>	— —
7.	Кадастровый или иной государственный учетный номер (инвентарный) здания, сооружения, объекта незавершенного строительства, расположенного на земельном участке	—
8.	Вид (виды) разрешенного использования	индивидуальное жилищное строительство
8.1.	Дополнительные сведения об использовании земельного участка	—
9.	Сведения о земельных участках (землях общего пользования, территории общего пользования), посредством которых обеспечивается доступ	Земли общего пользования
10.	Иные сведения	—
<b>4. Пояснения к сведениям об уточняемом земельном участке с кадастровым номером</b>		<b>67:25:0010416:194 :</b>
1.	—	

1. Сведения о характерных точках границ уточняемого земельного участка с кадастровым номером67:25:0010416:190:

Система координатМСК-67, зона 1Зона №1

Обоз- начение харак- терных точек границ	Координаты, м				Метод определения координат	Формулы, примененные для расчета средней квадратической погрешности определения координат характерных точек границ (Mt), с подставленными в такие формулы значениями и итоговые (вычисленные) значения Mt, м	Описание закрепления точки
	содержатся в Едином государственном реестре недвижимости		определены в результате выполнения комплексных кадастровых работ				
	X	Y	X	Y			
1	2	3	4	5	6	7	8
1017	492 182,09	1 266 308,11	492 182,09	1 266 308,11	—	0,30	—
1018	492 210,22	1 266 311,77	492 210,22	1 266 311,77			
1019	492 210,09	1 266 317,72	492 210,09	1 266 317,72			
2	492 210,74	1 266 334,36	492 210,74	1 266 334,36		0,10	столб забора
1	492 189,75	1 266 331,63	492 189,75	1 266 331,63			
1021	492 183,19	1 266 330,61	492 183,19	1 266 330,61		0,30	Временный межевой знак
1017	492 182,09	1 266 308,11	492 182,09	1 266 308,11			—

2. Сведения о частях границ уточняемого земельного участка с кадастровым номером67:25:0010416:190:

Обозначение части границ		Горизонтальное проложение (S), м	Описание прохождения части границ	Сведения о согласовании местоположения границ (согласовано/спорное)
от т.	до т.			
1	2	3	4	5
1017	1018	28,37	—	согласовано
1018	1019	5,95		
1019	2	16,65		
2	1	21,17		
1	1021	6,64		
1021	1017	22,53		

3. Сведения о характеристиках уточняемого земельного участка с кадастровым номером67:25:0010416:190:

№ п/п	Наименование характеристики	Значение характеристики
1	2	3

1	2	3
1.	Адрес земельного участка	—
1.1.	Сведения о местоположении земельного участка (при отсутствии адреса) в структурированном в соответствии с федеральной информационной адресной системой виде	215800, Российская Федерация, Смоленская область, Ярцевский р-н, Ярцево г, Шевченко ул, д 16
1.2.	Дополнительные сведения о местоположении земельного участка	—
2.	Площадь земельного участка $\pm$ величина погрешности определения (вычисления) площади ( $P \pm \Delta P$ ), м <sup>2</sup>	$623 \pm 9,00$
3.	Формула, примененная для вычисления предельной погрешности определения площади земельного участка, с подставленными значениями и итоговые (вычисленные) значения	$3,5*0,10*\sqrt{(623,00)} = 9$
4.	Площадь земельного участка согласно сведениям Единого государственного реестра недвижимости (Ркад), м <sup>2</sup>	623,00
5.	Оценка расхождения Р и Ркад ( $P - P_{кад}$ ), м <sup>2</sup>	0
6.	Предельный минимальный и максимальный размеры земельного участка ( $P_{мин}$ и $P_{макс}$ ), м <sup>2</sup>	— —
7.	Кадастровый или иной государственный учетный номер (инвентарный) здания, сооружения, объекта незавершенного строительства, расположенного на земельном участке	—
8.	Вид (виды) разрешенного использования	Под индивидуальным жилым домом
8.1.	Дополнительные сведения об использовании земельного участка	—
9.	Сведения о земельных участках (землях общего пользования, территории общего пользования), посредством которых обеспечивается доступ	Земли общего пользования
10.	Иные сведения	—
<b>4. Пояснения к сведениям об уточняемом земельном участке с кадастровым номером</b>		<b>67:25:0010416:190 :</b>
1.	—	

1. Сведения о характерных точках границ уточняемого земельного участка с кадастровым номером					67:25:0010416:189					
Система координат					МСК-67, зона 1					
					Зона № 1					
Обозначение характерных точек границ	Координаты, м				Метод определения координат	Формулы, примененные для расчета средней квадратической погрешности определения координат характерных точек границ (Mt), с подставленными в такие формулы значениями и итоговые (вычисленные) значения Mt, м	Описание закрепления точки			
	содержатся в Едином государственном реестре недвижимости		определены в результате выполнения комплексных кадастровых работ							
	X	Y	X	Y						
1	2	3	4	5	6	7	8			
н 2	492 242,50	1 266 274,62	492 242,50	1 266 274,62	—	0,10	Закрепление отсутствует			
н 1	492 242,79	1 266 290,46	492 242,79	1 266 290,46			—			
н 2	492 240,07	1 266 290,58	492 240,07	1 266 290,58						
н 3	492 239,84	1 266 302,33	492 239,84	1 266 302,33						
н 4	492 204,90	1 266 298,91	492 204,90	1 266 298,91						
2	492 204,92	1 266 297,03	492 204,92	1 266 297,03						
3	492 205,62	1 266 283,49	492 205,62	1 266 283,49						
4	492 205,36	1 266 283,22	492 205,36	1 266 283,22						
5	492 204,69	1 266 280,59	492 204,69	1 266 280,59						
6	492 203,89	1 266 280,70	492 203,89	1 266 280,70						
10	492 204,43	1 266 271,60	492 204,43	1 266 271,60						
н 3	492 209,56	1 266 272,87	492 209,56	1 266 272,87						
н 2	492 242,50	1 266 274,62	492 242,50	1 266 274,62						
2. Сведения о частях границ уточняемого земельного участка с кадастровым номером								67:25:0010416:189		
Обозначение части границ		Горизонтальное проложение (S), м	Описание прохождения части границ	Сведения о согласовании местоположения границ (согласовано/спорное)						
от т.	до т.									
1	2	3	4	5						
н 2	н 1	15,84	—	согласовано						
н 1	н 2	2,72								
н 2	н 3	11,75								
н 3	н 4	35,11								
н 4	2	1,88								
2	3	13,56								



1	2	3	4	5
3	4	0,37	—	согласовано
4	5	2,71		
5	6	0,81		
6	10	9,12		
10	н 3	5,28		
н 3	н 2	32,99		

**3. Сведения о характеристиках уточняемого земельного участка с кадастровым номером** 67:25:0010416:189 :

№ п/п	Наименование характеристики	Значение характеристики
1	2	3
1.	Адрес земельного участка	—
1.1.	Сведения о местоположении земельного участка (при отсутствии адреса) в структурированном в соответствии с федеральной информационной адресной системой виде	215800, Российская Федерация, Смоленская область, Ярцевский р-н, Ярцево г, Шевченко ул, д 15/38
1.2.	Дополнительные сведения о местоположении земельного участка	—
2.	Площадь земельного участка $\pm$ величина погрешности определения (вычисления) площади ( $P \pm \Delta P$ ), м <sup>2</sup>	$995 \pm 11,00$
3.	Формула, примененная для вычисления предельной погрешности определения площади земельного участка, с подставленными значениями и итоговые (вычисленные) значения	$3,5*0,10*\sqrt{(995,00)} = 11$
4.	Площадь земельного участка согласно сведениям Единого государственного реестра недвижимости (Ркад), м <sup>2</sup>	995,00
5.	Оценка расхождения Р и Ркад ( $P - P_{кад}$ ), м <sup>2</sup>	0
6.	Предельный минимальный и максимальный размеры земельного участка ( $P_{мин}$ и $P_{макс}$ ), м <sup>2</sup>	— —
7.	Кадастровый или иной государственный учетный номер (инвентарный) здания, сооружения, объекта незавершенного строительства, расположенного на земельном участке	—
8.	Вид (виды) разрешенного использования	под индивидуальным жилым домом
8.1.	Дополнительные сведения об использовании земельного участка	—
9.	Сведения о земельных участках (землях общего пользования, территории общего пользования), посредством которых обеспечивается доступ	Земли общего пользования
10.	Иные сведения	—

4. Пояснения к сведениям об уточняемом земельном участке с кадастровым номером67:25:0010416:189:

1.

1. Сведения о характерных точках границ уточняемого земельного участка с кадастровым номером67:25:0010416:188:

Система координатМСК-67, зона 1Зона №1

Обоз- начение харак- терных точек границ	Координаты, м				Метод определения координат	Формулы, примененные для расчета средней квадратической погрешности определения координат характерных точек границ (Mt), с подставленными в такие формулы значениями и итоговые (вычисленные) значения Mt, м	Описание закрепления точки	
	содержатся в Едином государственном реестре недвижимости		определены в результате выполнения комплексных кадастровых работ					
	X	Y	X	Y				
1	2	3	4	5	6	7	8	
376	492 181,36	1 266 295,56	492 181,36	1 266 295,56	—	0,30	—	
377	492 181,64	1 266 281,61	492 181,64	1 266 281,61		0,10		Закрепление отсутствует
3	492 180,94	1 266 269,40	492 180,94	1 266 269,40				
11	492 198,91	1 266 271,78	492 198,91	1 266 271,78				
10	492 204,43	1 266 271,60	492 204,43	1 266 271,60				
6	492 203,89	1 266 280,70	492 203,89	1 266 280,70				
5	492 204,69	1 266 280,59	492 204,69	1 266 280,59				
4	492 205,36	1 266 283,22	492 205,36	1 266 283,22				
3	492 205,62	1 266 283,49	492 205,62	1 266 283,49				
2	492 204,92	1 266 297,03	492 204,92	1 266 297,03				
386	492 193,78	1 266 295,77	492 193,78	1 266 295,77			0,30	—
387	492 193,31	1 266 296,87	492 193,31	1 266 296,87				
388	492 184,46	1 266 295,83	492 184,46	1 266 295,83				
376	492 181,36	1 266 295,56	492 181,36	1 266 295,56				

2. Сведения о частях границ уточняемого земельного участка с кадастровым номером67:25:0010416:188:

Обозначение части границ		Горизонтальное проложение (S), м	Описание прохождения части границ	Сведения о согласовании местоположения границ (согласовано/спорное)
от т.	до т.			
1	2	3	4	5
376	377	13,95	—	согласовано
377	3	12,23		
3	11	18,13		

1	2	3	4	5
11	10	5,52	—	согласовано
10	6	9,12		
6	5	0,81		
5	4	2,71		
4	3	0,37		
3	2	13,56		
2	386	11,21		
386	387	1,20		
387	388	8,91		
388	376	3,11		

**3. Сведения о характеристиках уточняемого земельного участка с кадастровым номером** 67:25:0010416:188 :

№ п/п	Наименование характеристики	Значение характеристики
1	2	3
1.	Адрес земельного участка	—
1.1.	Сведения о местоположении земельного участка (при отсутствии адреса) в структурированном в соответствии с федеральной информационной адресной системой виде	215800, Российская Федерация, Смоленская область, Ярцевский р-н, Ярцево г, Шевченко ул, д 13
1.2.	Дополнительные сведения о местоположении земельного участка	—
2.	Площадь земельного участка ± величина погрешности определения (вычисления) площади ( $P \pm \Delta P$ ), м²	$596 \pm 9,00$
3.	Формула, примененная для вычисления предельной погрешности определения площади земельного участка, с подставленными значениями и итоговые (вычисленные) значения	$3,5*0,10*\sqrt{(596,00)} = 9$
4.	Площадь земельного участка согласно сведениям Единого государственного реестра недвижимости (Ркад), м²	596,00
5.	Оценка расхождения Р и Ркад ( $P - P_{кад}$ ), м²	0
6.	Предельный минимальный и максимальный размеры земельного участка ( $P_{мин}$ и $P_{макс}$ ), м²	— —
7.	Кадастровый или иной государственный учетный номер (инвентарный) здания, сооружения, объекта незавершенного строительства, расположенного на земельном участке	—
8.	Вид (виды) разрешенного использования	Под индивидуальный жилой дом
8.1.	Дополнительные сведения об использовании земельного участка	—

1	2				3		
9.	Сведения о земельных участках (землях общего пользования, территории общего пользования), посредством которых обеспечивается доступ				Земли общего пользования		
10.	Иные сведения				—		
4. Пояснения к сведениям об уточняемом земельном участке с кадастровым номером 67:25:0010416:188 :							
1.	—						
1. Сведения о характерных точках границ уточняемого земельного участка с кадастровым номером 67:25:0010416:187 :							
Система координат МСК-67, зона 1 Зона № 1							
Обоз- начение харак- терных точек границ	Координаты, м				Метод определения координат	Формулы, примененные для расчета средней квадратической погрешности определения координат характерных точек границ (Mt), с подставленными в такие формулы значениями и итоговые (вычисленные) значения Mt, м	Описание закрепления точки
	содержатся в Едином государственном реестре недвижимости		определены в результате выполнения комплексных кадастровых работ				
	X	Y	X	Y			
1	2	3	4	5	6	7	8
211	492 126,75	1 266 323,07	492 126,75	1 266 323,07	—	0,10	—
212	492 127,44	1 266 318,44	492 127,44	1 266 318,44			
209	492 127,04	1 266 301,60	492 127,04	1 266 301,60			
616	492 127,04	1 266 300,74	492 127,04	1 266 300,74			
617	492 155,46	1 266 304,72	492 155,46	1 266 304,72			
614	492 155,44	1 266 305,27	492 155,44	1 266 305,27			
5	492 155,09	1 266 326,79	492 155,09	1 266 326,79		0,10	Долговременный межевой знак
4	492 142,38	1 266 325,09	492 142,38	1 266 325,09			
211	492 126,75	1 266 323,07	492 126,75	1 266 323,07			
2. Сведения о частях границ уточняемого земельного участка с кадастровым номером 67:25:0010416:187 :							
Обозначение части границ		Горизонтальное проложение (S), м	Описание прохождения части границ	Сведения о согласовании местоположения границ (согласовано/спорное)			
от т.	до т.						
1	2	3	4	5			
211	212	4,68	—	согласовано			

1	2	3	4	5
212	209	16,84	—	согласовано
209	616	0,86		
616	617	28,70		
617	614	0,55		
614	5	21,52		
5	4	12,82		
4	211	15,76		

**3. Сведения о характеристиках уточняемого земельного участка с кадастровым номером** 67:25:0010416:187 :

№ п/п	Наименование характеристики	Значение характеристики
1	2	3
1.	Адрес земельного участка	—
1.1.	Сведения о местоположении земельного участка (при отсутствии адреса) в структурированном в соответствии с федеральной информационной адресной системой виде	215800, Российская Федерация, Смоленская область, Ярцевский р-н, Ярцево г, Шевченко ул
1.2.	Дополнительные сведения о местоположении земельного участка	—
2.	Площадь земельного участка ± величина погрешности определения (вычисления) площади ( $P \pm \Delta P$ ), м²	$624 \pm 9,00$
3.	Формула, примененная для вычисления предельной погрешности определения площади земельного участка, с подставленными значениями и итоговые (вычисленные) значения	$3,5*0,10*\sqrt{(624,00)} = 9$
4.	Площадь земельного участка согласно сведениям Единого государственного реестра недвижимости (Ркад), м²	624,00
5.	Оценка расхождения Р и Ркад ( $P - P_{кад}$ ), м²	0
6.	Предельный минимальный и максимальный размеры земельного участка ( $P_{мин}$ и $P_{макс}$ ), м²	— —
7.	Кадастровый или иной государственный учетный номер (инвентарный) здания, сооружения, объекта незавершенного строительства, расположенного на земельном участке	—
8.	Вид (виды) разрешенного использования	Под индивидуальный жилой дом
8.1.	Дополнительные сведения об использовании земельного участка	—
9.	Сведения о земельных участках (землях общего пользования, территории общего пользования), посредством которых обеспечивается доступ	Земли общего пользования

1	2				3		
10.	Иные сведения				—		
4. Пояснения к сведениям об уточняемом земельном участке с кадастровым номером					67:25:0010416:187		
1.	—						
1. Сведения о характерных точках границ уточняемого земельного участка с кадастровым номером					67:25:0010416:186		
Система координат					МСК-67, зона 1		
					Зона № 1		
Обозначение характерных точек границ	Координаты, м				Метод определения координат	Формулы, примененные для расчета средней квадратической погрешности определения координат характерных точек границ (Mt), с подставленными в такие формулы значениями и итоговые (вычисленные) значения Mt, м	Описание закрепления точки
	содержатся в Едином государственном реестре недвижимости		определены в результате выполнения комплексных кадастровых работ				
	X	Y	X	Y			
1	2	3	4	5	6	7	8
3	492 180,94	1 266 269,40	492 180,94	1 266 269,40	—	0,10	—
377	492 181,64	1 266 281,61	492 181,64	1 266 281,61		0,30	
н 1	492 181,38	1 266 294,45	492 181,38	1 266 294,45		0,10	
н 2	492 154,82	1 266 290,85	492 154,82	1 266 290,85			
3	492 154,65	1 266 290,07	492 154,65	1 266 290,07			
213	492 154,50	1 266 267,53	492 154,50	1 266 267,53		0,30	
1362	492 165,84	1 266 267,66	492 165,84	1 266 267,66			
4	492 169,41	1 266 267,69	492 169,41	1 266 267,69		0,10	
н 4	492 170,05	1 266 267,91	492 170,05	1 266 267,91			
н 3	492 174,05	1 266 268,22	492 174,05	1 266 268,22			
н 2	492 177,58	1 266 268,66	492 177,58	1 266 268,66			
3	492 180,94	1 266 269,40	492 180,94	1 266 269,40			
2. Сведения о частях границ уточняемого земельного участка с кадастровым номером						67:25:0010416:186	
Обозначение части границ		Горизонтальное проложение (S), м	Описание прохождения части границ		Сведения о согласовании местоположения границ (согласовано/спорное)		
от т.	до т.						
1	2	3	4		5		
3	377	12,23	—		согласовано		
377	н 1	12,84					
н 1	н 2	26,80					

1	2	3	4	5
н 2	3	0,80	—	согласовано
3	213	22,54		
213	1362	11,34		
1362	4	3,57		
4	н 4	0,68		
н 4	н 3	4,01		
н 3	н 2	3,56		
н 2	3	3,44		

**3. Сведения о характеристиках уточняемого земельного участка с кадастровым номером** 67:25:0010416:186 :

№ п/п	Наименование характеристики	Значение характеристики
1	2	3
1.	Адрес земельного участка	—
1.1.	Сведения о местоположении земельного участка (при отсутствии адреса) в структурированном в соответствии с федеральной информационной адресной системой виде	215800, Российская Федерация, Смоленская область, Ярцевский р-н, Ярцево г, Шевченко ул, д 11
1.2.	Дополнительные сведения о местоположении земельного участка	—
2.	Площадь земельного участка ± величина погрешности определения (вычисления) площади ( $P \pm \Delta P$ ), м²	$661 \pm 9,00$
3.	Формула, примененная для вычисления предельной погрешности определения площади земельного участка, с подставленными значениями и итоговые (вычисленные) значения	$3,5*0,10*\sqrt{(661,00)} = 9$
4.	Площадь земельного участка согласно сведениям Единого государственного реестра недвижимости (Ркад), м²	661,00
5.	Оценка расхождения Р и Ркад ( $P - P_{кад}$ ), м²	0
6.	Предельный минимальный и максимальный размеры земельного участка ( $P_{мин}$ и $P_{макс}$ ), м²	— —
7.	Кадастровый или иной государственный учетный номер (инвентарный) здания, сооружения, объекта незавершенного строительства, расположенного на земельном участке	—
8.	Вид (виды) разрешенного использования	индивидуальное жилищное строительство
8.1.	Дополнительные сведения об использовании земельного участка	—

1	2				3		
9.	Сведения о земельных участках (землях общего пользования, территории общего пользования), посредством которых обеспечивается доступ				Земли общего пользования		
10.	Иные сведения				—		
4. Пояснения к сведениям об уточняемом земельном участке с кадастровым номером 67:25:0010416:186 :							
1.	—						
1. Сведения о характерных точках границ уточняемого земельного участка с кадастровым номером 67:25:0010416:185 :							
Система координат МСК-67, зона 1 Зона № 1							
Обоз- начение харак- терных точек границ	Координаты, м				Метод определения координат	Формулы, примененные для расчета средней квадратической погрешности определения координат характерных точек границ (Mt), с подставленными в такие формулы значениями и итоговые (вычисленные) значения Mt, м	Описание закрепления точки
	содержатся в Едином государственном реестре недвижимости		определены в результате выполнения комплексных кадастровых работ				
	X	Y	X	Y			
1	2	3	4	5	6	7	8
4	492 094,82	1 266 318,24	492 094,82	1 266 318,24	—	0,10	—
137	492 070,82	1 266 315,51	492 070,82	1 266 315,51		0,30	
304	492 047,18	1 266 311,07	492 047,18	1 266 311,07			
303	492 050,75	1 266 291,00	492 050,75	1 266 291,00		0,10	
559	492 100,28	1 266 296,42	492 100,28	1 266 296,42			
208	492 100,07	1 266 297,40	492 100,07	1 266 297,40			
5	492 095,80	1 266 318,17	492 095,80	1 266 318,17			
4	492 094,82	1 266 318,24	492 094,82	1 266 318,24			
2. Сведения о частях границ уточняемого земельного участка с кадастровым номером 67:25:0010416:185 :							
Обозначение части границ		Горизонтальное проложение (S), м	Описание прохождения части границ		Сведения о согласовании местоположения границ (согласовано/спорное)		
от т.	до т.						
1	2	3	4		5		
4	137	24,15	—		согласовано		
137	304	24,05					
304	303	20,39					
303	559	49,83					



1	2	3	4	5
559	208	1,00	—	согласовано
208	5	21,20		
5	4	0,98		

**3. Сведения о характеристиках уточняемого земельного участка с кадастровым номером** 67:25:0010416:185 :

№ п/п	Наименование характеристики	Значение характеристики
1	2	3
1.	Адрес земельного участка	—
1.1.	Сведения о местоположении земельного участка (при отсутствии адреса) в структурированном в соответствии с федеральной информационной адресной системой виде	215800, Российская Федерация, Смоленская область, Ярцевский р-н, Ярцево г, Шевченко ул, д 6
1.2.	Дополнительные сведения о местоположении земельного участка	—
2.	Площадь земельного участка ± величина погрешности определения (вычисления) площади ( $P \pm \Delta P$ ), м²	$1\,077 \pm 11,00$
3.	Формула, примененная для вычисления предельной погрешности определения площади земельного участка, с подставленными значениями и итоговые (вычисленные) значения	$3,5 * 0,10 * \sqrt{(1\,077,00)} = 11$
4.	Площадь земельного участка согласно сведениям Единого государственного реестра недвижимости (Ркад), м²	1 077,00
5.	Оценка расхождения Р и Ркад ( $P - P_{кад}$ ), м²	0
6.	Предельный минимальный и максимальный размеры земельного участка ( $P_{мин}$ и $P_{макс}$ ), м²	— —
7.	Кадастровый или иной государственный учетный номер (инвентарный) здания, сооружения, объекта незавершенного строительства, расположенного на земельном участке	—
8.	Вид (виды) разрешенного использования	под индивидуальный жилой дом
8.1.	Дополнительные сведения об использовании земельного участка	—
9.	Сведения о земельных участках (землях общего пользования, территории общего пользования), посредством которых обеспечивается доступ	Земли общего пользования
10.	Иные сведения	—

**4. Пояснения к сведениям об уточняемом земельном участке с кадастровым номером** 67:25:0010416:185 :

1.	—
----	---

1. Сведения о характерных точках границ уточняемого земельного участка с кадастровым номером					67:25:0010416:184		
Система координат		МСК-67, зона 1			Зона № 1		
Обозначение характерных точек границ	Координаты, м				Метод определения координат	Формулы, примененные для расчета средней квадратической погрешности определения координат характерных точек границ (Mt), с подставленными в такие формулы значениями и итоговые (вычисленные) значения Mt, м	Описание закрепления точки
	содержатся в Едином государственном реестре недвижимости		определены в результате выполнения комплексных кадастровых работ				
	X	Y	X	Y			
1	2	3	4	5	6	7	8
1	492 104,51	1 266 261,01	492 104,51	1 266 261,01	—	0,10	Долговременный межевой знак
2	492 105,02	1 266 270,15	492 105,02	1 266 270,15			
3	492 104,38	1 266 284,02	492 104,38	1 266 284,02			
4	492 079,58	1 266 281,92	492 079,58	1 266 281,92			
1937	492 080,46	1 266 257,33	492 080,46	1 266 257,33		—	
1936	492 099,55	1 266 260,13	492 099,55	1 266 260,13			
1	492 104,51	1 266 261,01	492 104,51	1 266 261,01			
2. Сведения о частях границ уточняемого земельного участка с кадастровым номером						67:25:0010416:184	
Обозначение части границ		Горизонтальное проложение (S), м	Описание прохождения части границ		Сведения о согласовании местоположения границ (согласовано/спорное)		
от т.	до т.						
1	2	3	4		5		
1	2	9,15	—		согласовано		
2	3	13,88					
3	4	24,89					
4	1937	24,61					
1937	1936	19,29					
1936	1	5,04					

3. Сведения о характеристиках уточняемого земельного участка с кадастровым номером 67:25:0010416:184 :		
№ п/п	Наименование характеристики	Значение характеристики
1	2	3
1.	Адрес земельного участка	—
1.1.	Сведения о местоположении земельного участка (при отсутствии адреса) в структурированном в соответствии с федеральной информационной адресной системой виде	215800, Российская Федерация, Смоленская область, Ярцевский р-н, Ярцево г, Шевченко ул, д 5
1.2.	Дополнительные сведения о местоположении земельного участка	—
2.	Площадь земельного участка ± величина погрешности определения (вычисления) площади ( $P \pm \Delta P$ ), м²	591 ± 9,00
3.	Формула, примененная для вычисления предельной погрешности определения площади земельного участка, с подставленными значениями и итоговые (вычисленные) значения	$3,5 * 0,10 * \sqrt{(591,00)} = 9$
4.	Площадь земельного участка согласно сведениям Единого государственного реестра недвижимости (Ркад), м²	591,00
5.	Оценка расхождения Р и Ркад ( $P - P_{кад}$ ), м²	0
6.	Предельный минимальный и максимальный размеры земельного участка (Рмин и Рмакс), м²	— —
7.	Кадастровый или иной государственный учетный номер (инвентарный) здания, сооружения, объекта незавершенного строительства, расположенного на земельном участке	—
8.	Вид (виды) разрешенного использования	Под строительство индивидуального жилого дома
8.1.	Дополнительные сведения об использовании земельного участка	—
9.	Сведения о земельных участках (землях общего пользования, территории общего пользования), посредством которых обеспечивается доступ	Земли общего пользования
10.	Иные сведения	—
4. Пояснения к сведениям об уточняемом земельном участке с кадастровым номером 67:25:0010416:184 :		
1.	—	

1. Сведения о характерных точках границ уточняемого земельного участка с кадастровым номером

67:25:0010416:177

:

Система координат

МСК-67, зона 1

Зона №

1

Обоз- начение харак- терных точек границ	Координаты, м				Метод определения координат	Формулы, примененные для расчета средней квадратической погрешности определения координат характерных точек границ (Mt), с подставленными в такие формулы значениями и итоговые (вычисленные) значения Mt, м	Описание закрепления точки
	содержатся в Едином государственном реестре недвижимости		определены в результате выполнения комплексных кадастровых работ				
	X	Y	X	Y			
1	2	3	4	5	6	7	8
1	491 927,48	1 266 262,63	491 927,48	1 266 262,63	—	0,10	Временный межевой знак
899	491 928,65	1 266 262,92	491 928,65	1 266 262,92		0,30	
2	491 932,70	1 266 263,35	491 932,70	1 266 263,35		0,10	
3	491 963,43	1 266 267,58	491 963,43	1 266 267,58			
н 2	491 963,59	1 266 287,51	491 963,59	1 266 287,51			
н 3	491 958,21	1 266 287,26	491 958,21	1 266 287,26			
7	491 928,83	1 266 282,72	491 928,83	1 266 282,72			
1	491 927,48	1 266 262,63	491 927,48	1 266 262,63			

2. Сведения о частях границ уточняемого земельного участка с кадастровым номером

67:25:0010416:177

:

Обозначение части границ		Горизонтальное проложение (S), м	Описание прохождения части границ	Сведения о согласовании местоположения границ (согласовано/спорное)
от т.	до т.			
1	2	3	4	5
1	899	1,21	—	согласовано
899	2	4,07		
2	3	31,02		
3	н 2	19,93		
н 2	н 3	5,39		
н 3	7	29,73		
7	1	20,14		

3. Сведения о характеристиках уточняемого земельного участка с кадастровым номером

67:25:0010416:177

:

№ п/п	Наименование характеристики	Значение характеристики
1	2	3

1	2	3
1.	Адрес земельного участка	—
1.1.	Сведения о местоположении земельного участка (при отсутствии адреса) в структурированном в соответствии с федеральной информационной адресной системой виде	215800, Российская Федерация, Смоленская область, Ярцевский р-н, Ярцево г, 8 Марта ул, д 42
1.2.	Дополнительные сведения о местоположении земельного участка	—
2.	Площадь земельного участка $\pm$ величина погрешности определения (вычисления) площади ( $P \pm \Delta P$ ), м <sup>2</sup>	$712 \pm 9,00$
3.	Формула, примененная для вычисления предельной погрешности определения площади земельного участка, с подставленными значениями и итоговые (вычисленные) значения	$3,5*0,10*\sqrt{(712,00)} = 9$
4.	Площадь земельного участка согласно сведениям Единого государственного реестра недвижимости (Ркад), м <sup>2</sup>	712,00
5.	Оценка расхождения Р и Ркад ( $P - P_{кад}$ ), м <sup>2</sup>	0
6.	Предельный минимальный и максимальный размеры земельного участка ( $P_{мин}$ и $P_{макс}$ ), м <sup>2</sup>	— —
7.	Кадастровый или иной государственный учетный номер (инвентарный) здания, сооружения, объекта незавершенного строительства, расположенного на земельном участке	—
8.	Вид (виды) разрешенного использования	Под жилой дом
8.1.	Дополнительные сведения об использовании земельного участка	—
9.	Сведения о земельных участках (землях общего пользования, территории общего пользования), посредством которых обеспечивается доступ	Земли общего пользования
10.	Иные сведения	—
<b>4. Пояснения к сведениям об уточняемом земельном участке с кадастровым номером</b>		<b>67:25:0010416:177 :</b>
1.	—	

1. Сведения о характерных точках границ уточняемого земельного участка с кадастровым номером

67:25:0010416:175

:

Система координат

МСК-67, зона 1

Зона №

1

Обоз- начение харак- терных точек границ	Координаты, м				Метод определения координат	Формулы, примененные для расчета средней квадратической погрешности определения координат характерных точек границ (Mt), с подставленными в такие формулы значениями и итоговые (вычисленные) значения Mt, м	Описание закрепления точки
	содержатся в Едином государственном реестре недвижимости		определены в результате выполнения комплексных кадастровых работ				
	X	Y	X	Y			
1	2	3	4	5	6	7	8
3	491 963,43	1 266 267,58	491 963,43	1 266 267,58	—	0,10	Временный межевой знак
2	491 932,70	1 266 263,35	491 932,70	1 266 263,35		0,30	
899	491 928,65	1 266 262,92	491 928,65	1 266 262,92			
900	491 928,64	1 266 253,84	491 928,64	1 266 253,84			
901	491 928,09	1 266 252,91	491 928,09	1 266 252,91			
902	491 928,02	1 266 243,34	491 928,02	1 266 243,34			
903	491 931,17	1 266 243,59	491 931,17	1 266 243,59			
904	491 942,00	1 266 245,25	491 942,00	1 266 245,25			
905	491 952,36	1 266 246,55	491 952,36	1 266 246,55			
906	491 959,60	1 266 246,46	491 959,60	1 266 246,46			
907	491 962,95	1 266 246,43	491 962,95	1 266 246,43			
3	491 963,43	1 266 267,58	491 963,43	1 266 267,58		0,10	Временный межевой знак

2. Сведения о частях границ уточняемого земельного участка с кадастровым номером

67:25:0010416:175

:

Обозначение части границ		Горизонтальное проложение (S), м	Описание прохождения части границ	Сведения о согласовании местоположения границ (согласовано/спорное)
от т.	до т.			
1	2	3	4	5
3	2	31,02	—	согласовано
2	899	4,07		
899	900	9,08		
900	901	1,08		
901	902	9,57		
902	903	3,16		
903	904	10,96		

1	2	3	4	5
904	905	10,44	—	согласовано
905	906	7,24		
906	907	3,35		
907	3	21,16		

**3. Сведения о характеристиках уточняемого земельного участка с кадастровым номером** 67:25:0010416:175 :

№ п/п	Наименование характеристики	Значение характеристики
1	2	3
1.	Адрес земельного участка	—
1.1.	Сведения о местоположении земельного участка (при отсутствии адреса) в структурированном в соответствии с федеральной информационной адресной системой виде	215800, Российская Федерация, Смоленская область, Ярцевский р-н, Ярцево г, 8 Марта ул, д 40
1.2.	Дополнительные сведения о местоположении земельного участка	—
2.	Площадь земельного участка ± величина погрешности определения (вычисления) площади ( $P \pm \Delta P$ ), м²	$688 \pm 9,00$
3.	Формула, примененная для вычисления предельной погрешности определения площади земельного участка, с подставленными значениями и итоговые (вычисленные) значения	$3,5 * 0,10 * \sqrt{(688,00)} = 9$
4.	Площадь земельного участка согласно сведениям Единого государственного реестра недвижимости (Ркад), м²	688,00
5.	Оценка расхождения Р и Ркад ( $P - P_{кад}$ ), м²	0
6.	Предельный минимальный и максимальный размеры земельного участка ( $P_{мин}$ и $P_{макс}$ ), м²	— —
7.	Кадастровый или иной государственный учетный номер (инвентарный) здания, сооружения, объекта незавершенного строительства, расположенного на земельном участке	—
8.	Вид (виды) разрешенного использования	Под индивидуальный жилой дом
8.1.	Дополнительные сведения об использовании земельного участка	—
9.	Сведения о земельных участках (землях общего пользования, территории общего пользования), посредством которых обеспечивается доступ	Земли общего пользования
10.	Иные сведения	—

**4. Пояснения к сведениям об уточняемом земельном участке с кадастровым номером** 67:25:0010416:175 :

1.	—
----	---

1. Сведения о характерных точках границ уточняемого земельного участка с кадастровым номером					67:25:0010416:174			:
Система координат					МСК-67, зона 1			Зона № 1
Обоз- начение харак- терных точек границ	Координаты, м				Метод определения координат	Формулы, примененные для расчета средней квадратической погрешности определения координат характерных точек границ (Mt), с подставленными в такие формулы значениями и итоговые (вычисленные) значения Mt, м	Описание закрепления точки	
	содержатся в Едином государственном реестре недвижимости		определены в результате выполнения комплексных кадастровых работ					
	X	Y	X	Y				
1	2	3	4	5	6	7	8	
120	491 978,27	1 266 252,01	491 978,27	1 266 252,01	—	0,10	—	
121	492 029,18	1 266 235,36	492 029,18	1 266 235,36		0,30		
718	492 026,08	1 266 273,70	492 026,08	1 266 273,70				
719	491 989,82	1 266 268,71	491 989,82	1 266 268,71				
120	491 978,27	1 266 252,01	491 978,27	1 266 252,01		0,10		
2. Сведения о частях границ уточняемого земельного участка с кадастровым номером					67:25:0010416:174			:
Обозначение части границ		Горизонтальное проложение (S), м	Описание прохождения части границ		Сведения о согласовании местоположения границ (согласовано/спорное)			
от т.	до т.							
1	2	3	4		5			
120	121	53,56	—		согласовано			
121	718	38,47						
718	719	36,60						
719	120	20,30						
3. Сведения о характеристиках уточняемого земельного участка с кадастровым номером					67:25:0010416:174			:
№ п/п	Наименование характеристики				Значение характеристики			
1	2				3			
1.	Адрес земельного участка				—			
1.1.	Сведения о местоположении земельного участка (при отсутствии адреса) в структурированном в соответствии с федеральной информационной адресной системой виде				215800, Российская Федерация, Смоленская область, Ярцевский р-н, Ярцево г, 8 Марта ул, д 39			
1.2.	Дополнительные сведения о местоположении земельного участка				—			



1	2				3		
2.	Площадь земельного участка ± величина погрешности определения (вычисления) площади (Р ± ΔР), м²				1 224 ± 12,00		
3.	Формула, примененная для вычисления предельной погрешности определения площади земельного участка, с подставленными значениями и итоговые (вычисленные) значения				3,5*0,10*√(1 224,00) = 12		
4.	Площадь земельного участка согласно сведениям Единого государственного реестра недвижимости (Ркад), м²				1 225,00		
5.	Оценка расхождения Р и Ркад (Р - Ркад), м²				1		
6.	Предельный минимальный и максимальный размеры земельного участка (Рмин и Рмакс), м²				— —		
7.	Кадастровый или иной государственный учетный номер (инвентарный) здания, сооружения, объекта незавершенного строительства, расположенного на земельном участке				—		
8.	Вид (виды) разрешенного использования				Под индивидуальный жилой дом		
8.1.	Дополнительные сведения об использовании земельного участка				—		
9.	Сведения о земельных участках (землях общего пользования, территории общего пользования), посредством которых обеспечивается доступ				Земли общего пользования		
10.	Иные сведения				—		
4. Пояснения к сведениям об уточняемом земельном участке с кадастровым номером					67:25:0010416:174 :		
1.	—						
1. Сведения о характерных точках границ уточняемого земельного участка с кадастровым номером					67:25:0010416:173 :		
Система координат					МСК-67, зона 1 Зона № 1		
Обоз- начение харак- терных точек границ	Координаты, м				Метод определения координат	Формулы, примененные для расчета средней квадратической погрешности определения координат характерных точек границ (Mt), с подставленными в такие формулы значениями и итоговые (вычисленные) значения Mt, м	Описание закрепления точки
	содержатся в Едином государственном реестре недвижимости		определены в результате выполнения комплексных кадастровых работ				
	X	Y	X	Y			
1	2	3	4	5	6	7	8
2007	491 959,90	1 266 226,17	491 959,90	1 266 226,17	—	0,10	—

1	2	3	4	5	6	7	8
907	491 962,95	1 266 246,43	491 962,95	1 266 246,43	—	0,30	—
906	491 959,60	1 266 246,46	491 959,60	1 266 246,46			
905	491 952,36	1 266 246,55	491 952,36	1 266 246,55			
904	491 942,00	1 266 245,25	491 942,00	1 266 245,25			
903	491 931,17	1 266 243,59	491 931,17	1 266 243,59			
902	491 928,02	1 266 243,34	491 928,02	1 266 243,34			
1967	491 927,77	1 266 241,71	491 927,77	1 266 241,71			
1978	491 927,19	1 266 222,84	491 927,19	1 266 222,84		0,10	
2007	491 959,90	1 266 226,17	491 959,90	1 266 226,17			

**2. Сведения о частях границ уточняемого земельного участка с кадастровым номером** 67:25:0010416:173 :

Обозначение части границ		Горизонтальное проложение (S), м	Описание прохождения части границ	Сведения о согласовании местоположения границ (согласовано/спорное)
от т.	до т.			
1	2	3	4	5
2007	907	20,49	—	согласовано
907	906	3,35		
906	905	7,24		
905	904	10,44		
904	903	10,96		
903	902	3,16		
902	1967	1,65		
1967	1978	18,88		
1978	2007	32,88		

**3. Сведения о характеристиках уточняемого земельного участка с кадастровым номером** 67:25:0010416:173 :

№ п/п	Наименование характеристики	Значение характеристики
1	2	3
1.	Адрес земельного участка	—
1.1.	Сведения о местоположении земельного участка (при отсутствии адреса) в структурированном в соответствии с федеральной информационной адресной системой виде	215800, Российская Федерация, Смоленская область, Ярцевский р-н, Ярцево г, 8 Марта ул, д 38
1.2.	Дополнительные сведения о местоположении земельного участка	—
2.	Площадь земельного участка ± величина погрешности определения (вычисления) площади ( $P \pm \Delta P$ ), м²	703 ± 9,00

1	2				3		
3.	Формула, примененная для вычисления предельной погрешности определения площади земельного участка, с подставленными значениями и итоговые (вычисленные) значения				3,5*0,10*√(703,00) = 9		
4.	Площадь земельного участка согласно сведениям Единого государственного реестра недвижимости (Ркад), м²				702,00		
5.	Оценка расхождения Р и Ркад (Р - Ркад), м²				1		
6.	Предельный минимальный и максимальный размеры земельного участка (Рмин и Рмакс), м²				— —		
7.	Кадастровый или иной государственный учетный номер (инвентарный) здания, сооружения, объекта незавершенного строительства, расположенного на земельном участке				—		
8.	Вид (виды) разрешенного использования				Под строительство индивидуального жилого дома		
8.1.	Дополнительные сведения об использовании земельного участка				—		
9.	Сведения о земельных участках (землях общего пользования, территории общего пользования), посредством которых обеспечивается доступ				Земли общего пользования		
10.	Иные сведения				—		
4. Пояснения к сведениям об уточняемом земельном участке с кадастровым номером					67:25:0010416:173 :		
1.	—						
1. Сведения о характерных точках границ уточняемого земельного участка с кадастровым номером					67:25:0010416:170 :		
Система координат МСК-67, зона 1					Зона № 1		
Обозначение характерных точек границ	Координаты, м				Метод определения координат	Формулы, примененные для расчета средней квадратической погрешности определения координат характерных точек границ (Mt), с подставленными в такие формулы значениями и итоговые (вычисленные) значения Mt, м	Описание закрепления точки
	содержатся в Едином государственном реестре недвижимости		определены в результате выполнения комплексных кадастровых работ				
	X	Y	X	Y			
	1	2	3	4			
1	491 956,82	1 266 185,73	491 956,82	1 266 185,73	—	0,10	Временный межевой знак
2	491 957,91	1 266 206,09	491 957,91	1 266 206,09			
9	491 927,49	1 266 202,96	491 927,49	1 266 202,96			

1	2	3	4	5	6	7	8
397	491 927,18	1 266 202,91	491 927,18	1 266 202,91	—	0,30	Временный межевой знак
396	491 926,54	1 266 181,93	491 926,54	1 266 181,93			
1	491 956,82	1 266 185,73	491 956,82	1 266 185,73		0,10	

**2. Сведения о частях границ уточняемого земельного участка с кадастровым номером** 67:25:0010416:170 :

Обозначение части границ		Горизонтальное проложение (S), м	Описание прохождения части границ	Сведения о согласовании местоположения границ (согласовано/спорное)
от т.	до т.			
1	2	3	4	5
1	2	20,39	—	согласовано
2	9	30,58		
9	397	0,31		
397	396	20,99		
396	1	30,52		

**3. Сведения о характеристиках уточняемого земельного участка с кадастровым номером** 67:25:0010416:170 :

№ п/п	Наименование характеристики	Значение характеристики
1	2	3
1.	Адрес земельного участка	Российская Федерация, Смоленская область, Ярцевский район, Ярцевское городское поселение, город Ярцево, улица 8 Марта, участок 34
1.1.	Сведения о местоположении земельного участка (при отсутствии адреса) в структурированном в соответствии с федеральной информационной адресной системой виде	—
1.2.	Дополнительные сведения о местоположении земельного участка	—
2.	Площадь земельного участка $\pm$ величина погрешности определения (вычисления) площади ( $P \pm \Delta P$ ), м <sup>2</sup>	$628 \pm 9,00$
3.	Формула, примененная для вычисления предельной погрешности определения площади земельного участка, с подставленными значениями и итоговые (вычисленные) значения	$3,5 \cdot 0,10 \cdot \sqrt{(628,00)} = 9$
4.	Площадь земельного участка согласно сведениям Единого государственного реестра недвижимости (Ркад), м <sup>2</sup>	628,00
5.	Оценка расхождения Р и Ркад ( $P - P_{кад}$ ), м <sup>2</sup>	0
6.	Предельный минимальный и максимальный размеры земельного участка (Рмин и Рмакс), м <sup>2</sup>	— —

1	2				3		
7.	Кадастровый или иной государственный учетный номер (инвентарный) здания, сооружения, объекта незавершенного строительства, расположенного на земельном участке				—		
8.	Вид (виды) разрешенного использования				индивидуальное жилищное строительство		
8.1.	Дополнительные сведения об использовании земельного участка				—		
9.	Сведения о земельных участках (землях общего пользования, территории общего пользования), посредством которых обеспечивается доступ				Земли общего пользования		
10.	Иные сведения				—		
4. Пояснения к сведениям об уточняемом земельном участке с кадастровым номером					67:25:0010416:170		
1.					—		
1. Сведения о характерных точках границ уточняемого земельного участка с кадастровым номером					67:25:0010416:163		
Система координат					МСК-67, зона 1		
					Зона № 1		
Обоз- начение харак- терных точек границ	Координаты, м				Метод определения координат	Формулы, примененные для расчета средней квадратической погрешности определения координат характерных точек границ (Mt), с подставленными в такие формулы значениями и итоговые (вычисленные) значения Mt, м	Описание закрепления точки
	содержатся в Едином государственном реестре недвижимости		определены в результате выполнения комплексных кадастровых работ				
	X	Y	X	Y			
1	2	3	4	5	6	7	8
н 1	491 996,33	1 266 127,65	491 996,33	1 266 127,65	—	0,10	Долговременный межевой знак
н 2	491 995,60	1 266 134,42	491 995,60	1 266 134,42			
1	491 994,62	1 266 147,76	491 994,62	1 266 147,76			
2	491 988,88	1 266 148,05	491 988,88	1 266 148,05			
3	491 978,56	1 266 147,23	491 978,56	1 266 147,23			
4	491 966,29	1 266 147,40	491 966,29	1 266 147,40			

1	2	3	4	5	6	7	8
н 3	491 963,11	1 266 147,67	491 963,11	1 266 147,67	—	0,10	Долговременный межевой знак
н 4	491 962,40	1 266 124,21	491 962,40	1 266 124,21			
н 5	491 989,86	1 266 127,29	491 989,86	1 266 127,29			
н 1	491 996,33	1 266 127,65	491 996,33	1 266 127,65			

**2. Сведения о частях границ уточняемого земельного участка с кадастровым номером** 67:25:0010416:163 :

Обозначение части границ		Горизонтальное проложение (S), м	Описание прохождения части границ	Сведения о согласовании местоположения границ (согласовано/спорное)
от т.	до т.			
1	2	3	4	5
н 1	н 2	6,81	—	согласовано
н 2	1	13,38		
1	2	5,75		
2	3	10,35		
3	4	12,27		
4	н 3	3,19		
н 3	н 4	23,47		
н 4	н 5	27,63		
н 5	н 1	6,48		

**3. Сведения о характеристиках уточняемого земельного участка с кадастровым номером** 67:25:0010416:163 :

№ п/п	Наименование характеристики	Значение характеристики
1	2	3
1.	Адрес земельного участка	—
1.1.	Сведения о местоположении земельного участка (при отсутствии адреса) в структурированном в соответствии с федеральной информационной адресной системой виде	215800, Российская Федерация, Смоленская область, Ярцевский р-н, Ярцево г, 8 Марта ул, д 27
1.2.	Дополнительные сведения о местоположении земельного участка	—
2.	Площадь земельного участка ± величина погрешности определения (вычисления) площади ( $P \pm \Delta P$ ), м²	702 ± 9,00

1	2				3		
3.	Формула, примененная для вычисления предельной погрешности определения площади земельного участка, с подставленными значениями и итоговые (вычисленные) значения				3,5*0,10*√(702,00) = 9		
4.	Площадь земельного участка согласно сведениям Единого государственного реестра недвижимости (Ркад), м²				702,00		
5.	Оценка расхождения Р и Ркад (Р - Ркад), м²				0		
6.	Предельный минимальный и максимальный размеры земельного участка (Рмин и Рмакс), м²				— —		
7.	Кадастровый или иной государственный учетный номер (инвентарный) здания, сооружения, объекта незавершенного строительства, расположенного на земельном участке				—		
8.	Вид (виды) разрешенного использования				под строительство индивидуального жилого дома		
8.1.	Дополнительные сведения об использовании земельного участка				—		
9.	Сведения о земельных участках (землях общего пользования, территории общего пользования), посредством которых обеспечивается доступ				Земли общего пользования		
10.	Иные сведения				—		
4. Пояснения к сведениям об уточняемом земельном участке с кадастровым номером					67:25:0010416:163 :		
1.	—						
1. Сведения о характерных точках границ уточняемого земельного участка с кадастровым номером					67:25:0010416:160 :		
Система координат МСК-67, зона 1					Зона № 1		
Обозначение характерных точек границ	Координаты, м				Метод определения координат	Формулы, примененные для расчета средней квадратической погрешности определения координат характерных точек границ (Mt), с подставленными в такие формулы значениями и итоговые (вычисленные) значения Mt, м	Описание закрепления точки
	содержатся в Едином государственном реестре недвижимости		определены в результате выполнения комплексных кадастровых работ				
	X	Y	X	Y			
1	2	3	4	5	6	7	8
5	491 899,16	1 266 418,77	491 899,16	1 266 418,77	—	0,10	Закрепление отсутствует
2009	491 899,61	1 266 435,09	491 899,61	1 266 435,09		0,30	
1914	491 899,34	1 266 448,54	491 899,34	1 266 448,54			

1	2	3	4	5	6	7	8
1913	491 894,63	1 266 448,15	491 894,63	1 266 448,15	—	—	Закрепление отсутствует
2010	491 844,35	1 266 443,44	491 844,35	1 266 443,44		0,30	
2011	491 841,72	1 266 413,39	491 841,72	1 266 413,39			
6	491 893,42	1 266 416,47	491 893,42	1 266 416,47			
5	491 899,16	1 266 418,77	491 899,16	1 266 418,77		0,10	

**2. Сведения о частях границ уточняемого земельного участка с кадастровым номером** 67:25:0010416:160 :

Обозначение части границ		Горизонтальное проложение (S), м	Описание прохождения части границ	Сведения о согласовании местоположения границ (согласовано/спорное)
от т.	до т.			
1	2	3	4	5
5	2009	16,33	—	согласовано
2009	1914	13,45		
1914	1913	4,73		
1913	2010	50,50		
2010	2011	30,16		
2011	6	51,79		
6	5	6,18		

**3. Сведения о характеристиках уточняемого земельного участка с кадастровым номером** 67:25:0010416:160 :

№ п/п	Наименование характеристики	Значение характеристики
1	2	3
1.	Адрес земельного участка	—
1.1.	Сведения о местоположении земельного участка (при отсутствии адреса) в структурированном в соответствии с федеральной информационной адресной системой виде	215800, Российская Федерация, Смоленская область, Ярцевский р-н, Ярцево г, Железнодорожная ул, д 53
1.2.	Дополнительные сведения о местоположении земельного участка	—
2.	Площадь земельного участка ± величина погрешности определения (вычисления) площади ( $P \pm \Delta P$ ), м²	$1\,731 \pm 15,00$
3.	Формула, примененная для вычисления предельной погрешности определения площади земельного участка, с подставленными значениями и итоговые (вычисленные) значения	$3,5*0,10*\sqrt{(1\,731,00)} = 15$
4.	Площадь земельного участка согласно сведениям Единого государственного реестра недвижимости (Ркад), м²	1 731,00
5.	Оценка расхождения Р и Ркад ( $P - P_{кад}$ ), м²	0



1	2				3		
6.	Предельный минимальный и максимальный размеры земельного участка (Рмин и Рмакс), м²				— —		
7.	Кадастровый или иной государственный учетный номер (инвентарный) здания, сооружения, объекта незавершенного строительства, расположенного на земельном участке				—		
8.	Вид (виды) разрешенного использования				Под индивидуальным жилым домом		
8.1.	Дополнительные сведения об использовании земельного участка				—		
9.	Сведения о земельных участках (землях общего пользования, территории общего пользования), посредством которых обеспечивается доступ				Земли общего пользования		
10.	Иные сведения				—		
4. Пояснения к сведениям об уточняемом земельном участке с кадастровым номером					67:25:0010416:160 :		
1.	—						
1. Сведения о характерных точках границ уточняемого земельного участка с кадастровым номером					67:25:0010416:159 :		
Система координат МСК-67, зона 1					Зона № 1		
Обозначение характерных точек границ	Координаты, м				Метод определения координат	Формулы, примененные для расчета средней квадратической погрешности определения координат характерных точек границ (Mt), с подставленными в такие формулы значениями и итоговые (вычисленные) значения Mt, м	Описание закрепления точки
	содержатся в Едином государственном реестре недвижимости		определены в результате выполнения комплексных кадастровых работ				
	X	Y	X	Y			
1	2	3	4	5	6	7	8
7	491 893,20	1 266 392,30	491 893,20	1 266 392,30	—	0,10	—
6	491 893,42	1 266 416,47	491 893,42	1 266 416,47		0,30	Закрепление отсутствует
2011	491 841,72	1 266 413,39	491 841,72	1 266 413,39			
н 1	491 840,01	1 266 413,32	491 840,01	1 266 413,32		0,10	—
4	491 838,40	1 266 386,06	491 838,40	1 266 386,06			
5	491 839,33	1 266 386,13	491 839,33	1 266 386,13			
6	491 843,34	1 266 386,03	491 843,34	1 266 386,03			
7	491 859,02	1 266 388,41	491 859,02	1 266 388,41			
8	491 859,82	1 266 389,21	491 859,82	1 266 389,21			
7	491 893,20	1 266 392,30	491 893,20	1 266 392,30			

2. Сведения о частях границ уточняемого земельного участка с кадастровым номером				67:25:0010416:159		:
Обозначение части границ		Горизонтальное проложение (S), м	Описание прохождения части границ	Сведения о согласовании местоположения границ (согласовано/спорное)		
от т.	до т.					
1	2	3	4	5		
7	6	24,17	—	согласовано		
6	2011	51,79				
2011	н 1	1,71				
н 1	4	27,31				
4	5	0,93				
5	6	4,01				
6	7	15,86				
7	8	1,13				
8	7	33,52				
3. Сведения о характеристиках уточняемого земельного участка с кадастровым номером				67:25:0010416:159		:
№ п/п	Наименование характеристики		Значение характеристики			
1	2		3			
1.	Адрес земельного участка		—			
1.1.	Сведения о местоположении земельного участка (при отсутствии адреса) в структурированном в соответствии с федеральной информационной адресной системой виде		215800, Российская Федерация, Смоленская область, Ярцевский р-н, Ярцево г, Железнодорожная ул, д 51			
1.2.	Дополнительные сведения о местоположении земельного участка		—			
2.	Площадь земельного участка ± величина погрешности определения (вычисления) площади (Р ± ΔР), м²		1 380 ± 13,00			
3.	Формула, примененная для вычисления предельной погрешности определения площади земельного участка, с подставленными значениями и итоговые (вычисленные) значения		3,5*0,10*√(1 380,00) = 13			
4.	Площадь земельного участка согласно сведениям Единого государственного реестра недвижимости (Ркад), м²		1 380,00			
5.	Оценка расхождения Р и Ркад (Р - Ркад), м²		0			
6.	Предельный минимальный и максимальный размеры земельного участка (Рмин и Рмакс), м²		— —			

1	2				3		
7.	Кадастровый или иной государственный учетный номер (инвентарный) здания, сооружения, объекта незавершенного строительства, расположенного на земельном участке				—		
8.	Вид (виды) разрешенного использования				индивидуальное жилищное строительство		
8.1.	Дополнительные сведения об использовании земельного участка				—		
9.	Сведения о земельных участках (землях общего пользования, территории общего пользования), посредством которых обеспечивается доступ				Земли общего пользования		
10.	Иные сведения				—		
4. Пояснения к сведениям об уточняемом земельном участке с кадастровым номером					67:25:0010416:159 :		
1.	—						
1. Сведения о характерных точках границ уточняемого земельного участка с кадастровым номером					67:25:0010416:158 :		
Система координат МСК-67, зона 1					Зона № 1		
Обоз- начение харак- терных точек границ	Координаты, м				Метод определения координат	Формулы, примененные для расчета средней квадратической погрешности определения координат характерных точек границ (Mt), с подставленными в такие формулы значениями и итоговые (вычисленные) значения Mt, м	Описание закрепления точки
	содержатся в Едином государственном реестре недвижимости		определены в результате выполнения комплексных кадастровых работ				
	X	Y	X	Y			
1	2	3	4	5	6	7	8
4	491 838,40	1 266 386,06	491 838,40	1 266 386,06	—	0,10	—
421	491 837,33	1 266 355,56	491 837,33	1 266 355,56		0,30	
422	491 847,17	1 266 357,00	491 847,17	1 266 357,00			
423	491 891,53	1 266 363,42	491 891,53	1 266 363,42		0,10	
8	491 892,13	1 266 368,67	491 892,13	1 266 368,67			
7	491 893,20	1 266 392,30	491 893,20	1 266 392,30			
8	491 859,82	1 266 389,21	491 859,82	1 266 389,21			
7	491 859,02	1 266 388,41	491 859,02	1 266 388,41			
6	491 843,34	1 266 386,03	491 843,34	1 266 386,03			
5	491 839,33	1 266 386,13	491 839,33	1 266 386,13			
4	491 838,40	1 266 386,06	491 838,40	1 266 386,06			

**2. Сведения о частях границ уточняемого земельного участка с кадастровым номером** 67:25:0010416:158 :

Обозначение части границ		Горизонтальное проложение (S), м	Описание прохождения части границ	Сведения о согласовании местоположения границ (согласовано/спорное)
от т.	до т.			
1	2	3	4	5
4	421	30,52	—	согласовано
421	422	9,94		
422	423	44,82		
423	8	5,28		
8	7	23,65		
7	8	33,52		
8	7	1,13		
7	6	15,86		
6	5	4,01		
5	4	0,93		

**3. Сведения о характеристиках уточняемого земельного участка с кадастровым номером** 67:25:0010416:158 :

№ п/п	Наименование характеристики	Значение характеристики
1	2	3
1.	Адрес земельного участка	—
1.1.	Сведения о местоположении земельного участка (при отсутствии адреса) в структурированном в соответствии с федеральной информационной адресной системой виде	215800, Российская Федерация, Смоленская область, Ярцевский р-н, Ярцево г, Железнодорожная ул, д 49
1.2.	Дополнительные сведения о местоположении земельного участка	—
2.	Площадь земельного участка ± величина погрешности определения (вычисления) площади ( $P \pm \Delta P$ ), м²	1 619 ± 14,00
3.	Формула, примененная для вычисления предельной погрешности определения площади земельного участка, с подставленными значениями и итоговые (вычисленные) значения	$3,5 \cdot 0,10 \cdot \sqrt{1\,619,00} = 14$
4.	Площадь земельного участка согласно сведениям Единого государственного реестра недвижимости (Ркад), м²	1 619,00
5.	Оценка расхождения Р и Ркад ( $P - P_{\text{кад}}$ ), м²	0
6.	Предельный минимальный и максимальный размеры земельного участка ( $P_{\text{мин}}$ и $P_{\text{макс}}$ ), м²	— —

1	2				3		
7.	Кадастровый или иной государственный учетный номер (инвентарный) здания, сооружения, объекта незавершенного строительства, расположенного на земельном участке				—		
8.	Вид (виды) разрешенного использования				Под индивидуальный жилой дом		
8.1.	Дополнительные сведения об использовании земельного участка				—		
9.	Сведения о земельных участках (землях общего пользования, территории общего пользования), посредством которых обеспечивается доступ				Земли общего пользования		
10.	Иные сведения				—		
4. Пояснения к сведениям об уточняемом земельном участке с кадастровым номером					67:25:0010416:158		
1.					—		
1. Сведения о характерных точках границ уточняемого земельного участка с кадастровым номером					67:25:0010416:157		
Система координат					МСК-67, зона 1		
					Зона № 1		
Обоз- начение харак- терных точек границ	Координаты, м				Метод определения координат	Формулы, примененные для расчета средней квадратической погрешности определения координат характерных точек границ (Mt), с подставленными в такие формулы значениями и итоговые (вычисленные) значения Mt, м	Описание закрепления точки
	содержатся в Едином государственном реестре недвижимости		определены в результате выполнения комплексных кадастровых работ				
	X	Y	X	Y			
1	2	3	4	5	6	7	8
80	491 836,21	1 266 327,01	491 836,21	1 266 327,01	—	0,10	—
1144	491 837,96	1 266 327,25	491 837,96	1 266 327,25		0,30	
1145	491 878,72	1 266 332,73	491 878,72	1 266 332,73			
1146	491 882,98	1 266 333,30	491 882,98	1 266 333,30			
1147	491 885,47	1 266 333,64	491 885,47	1 266 333,64			
79	491 887,22	1 266 333,87	491 887,22	1 266 333,87		0,10	
423	491 891,53	1 266 363,42	491 891,53	1 266 363,42		0,30	
1148	491 888,25	1 266 362,95	491 888,25	1 266 362,95			
1149	491 885,54	1 266 362,55	491 885,54	1 266 362,55			
1150	491 881,32	1 266 361,94	491 881,32	1 266 361,94			
422	491 847,17	1 266 357,00	491 847,17	1 266 357,00			

1	2	3	4	5	6	7	8	
1151	491 839,09	1 266 355,82	491 839,09	1 266 355,82	—	0,30	—	
421	491 837,33	1 266 355,56	491 837,33	1 266 355,56				
80	491 836,21	1 266 327,01	491 836,21	1 266 327,01		0,10		
2. Сведения о частях границ уточняемого земельного участка с кадастровым номером					67:25:0010416:157			:
Обозначение части границ		Горизонтальное проложение (S), м	Описание прохождения части границ		Сведения о согласовании местоположения границ (согласовано/спорное)			
от т.	до т.							
1	2	3	4		5			
80	1144	1,77	—		согласовано			
1144	1145	41,13						
1145	1146	4,30						
1146	1147	2,51						
1147	79	1,77						
79	423	29,86						
423	1148	3,31						
1148	1149	2,74						
1149	1150	4,26						
1150	422	34,51						
422	1151	8,17						
1151	421	1,78						
421	80	28,57						
3. Сведения о характеристиках уточняемого земельного участка с кадастровым номером					67:25:0010416:157			:
№ п/п	Наименование характеристики				Значение характеристики			
1	2				3			
1.	Адрес земельного участка				—			
1.1.	Сведения о местоположении земельного участка (при отсутствии адреса) в структурированном в соответствии с федеральной информационной адресной системой виде				215800, Российская Федерация, Смоленская область, Ярцевский р-н, Ярцево г, Железнодорожная ул, д 47			
1.2.	Дополнительные сведения о местоположении земельного участка				—			
2.	Площадь земельного участка ± величина погрешности определения (вычисления) площади (Р ± ΔР), м²				1 508 ± 14,00			

1	2				3		
3.	Формула, примененная для вычисления предельной погрешности определения площади земельного участка, с подставленными значениями и итоговые (вычисленные) значения				3,5*0,10*√(1 508,00) = 14		
4.	Площадь земельного участка согласно сведениям Единого государственного реестра недвижимости (Ркад), м²				1 509,00		
5.	Оценка расхождения Р и Ркад (Р - Ркад), м²				1		
6.	Предельный минимальный и максимальный размеры земельного участка (Рмин и Рмакс), м²				— —		
7.	Кадастровый или иной государственный учетный номер (инвентарный) здания, сооружения, объекта незавершенного строительства, расположенного на земельном участке				—		
8.	Вид (виды) разрешенного использования				Под индивидуальный жилой дом		
8.1.	Дополнительные сведения об использовании земельного участка				—		
9.	Сведения о земельных участках (землях общего пользования, территории общего пользования), посредством которых обеспечивается доступ				Земли общего пользования		
10.	Иные сведения				—		
4. Пояснения к сведениям об уточняемом земельном участке с кадастровым номером					67:25:0010416:157 :		
1.	—						
1. Сведения о характерных точках границ уточняемого земельного участка с кадастровым номером					67:25:0010416:156 :		
Система координат МСК-67, зона 1					Зона № 1		
Обоз- начение харак- терных точек границ	Координаты, м				Метод определения координат	Формулы, примененные для расчета средней квадратической погрешности определения координат характерных точек границ (Mt), с подставленными в такие формулы значениями и итоговые (вычисленные) значения Mt, м	Описание закрепления точки
	содержатся в Едином государственном реестре недвижимости		определены в результате выполнения комплексных кадастровых работ				
	X	Y	X	Y			
1	2	3	4	5	6	7	8
81	491 885,33	1 266 307,27	491 885,33	1 266 307,27	—	0,10	—
82	491 834,72	1 266 296,34	491 834,72	1 266 296,34			
584	491 833,12	1 266 267,71	491 833,12	1 266 267,71		0,30	

1	2	3	4	5	6	7	8
585	491 853,83	1 266 268,20	491 853,83	1 266 268,20	—	0,30	—
586	491 858,58	1 266 269,49	491 858,58	1 266 269,49			
587	491 875,22	1 266 277,71	491 875,22	1 266 277,71			
588	491 883,79	1 266 283,42	491 883,79	1 266 283,42			
81	491 885,33	1 266 307,27	491 885,33	1 266 307,27		0,10	

**2. Сведения о частях границ уточняемого земельного участка с кадастровым номером** 67:25:0010416:156 :

Обозначение части границ		Горизонтальное проложение (S), м	Описание прохождения части границ	Сведения о согласовании местоположения границ (согласовано/спорное)
от т.	до т.			
1	2	3	4	5
81	82	51,78	—	согласовано
82	584	28,67		
584	585	20,72		
585	586	4,92		
586	587	18,56		
587	588	10,30		
588	81	23,90		

**3. Сведения о характеристиках уточняемого земельного участка с кадастровым номером** 67:25:0010416:156 :

№ п/п	Наименование характеристики	Значение характеристики
1	2	3
1.	Адрес земельного участка	—
1.1.	Сведения о местоположении земельного участка (при отсутствии адреса) в структурированном в соответствии с федеральной информационной адресной системой виде	215800, Российская Федерация, Смоленская область, Ярцевский р-н, Ярцево г, Железнодорожная ул, д 43
1.2.	Дополнительные сведения о местоположении земельного участка	—
2.	Площадь земельного участка ± величина погрешности определения (вычисления) площади ( $P \pm \Delta P$ ), м²	$1\,487 \pm 13,00$
3.	Формула, примененная для вычисления предельной погрешности определения площади земельного участка, с подставленными значениями и итоговые (вычисленные) значения	$3,5*0,10*\sqrt{(1\,487,00)} = 13$
4.	Площадь земельного участка согласно сведениям Единого государственного реестра недвижимости (Ркад), м²	1 487,00
5.	Оценка расхождения Р и Ркад ( $P - P_{кад}$ ), м²	0



1	2				3				
6.	Предельный минимальный и максимальный размеры земельного участка (Рмин и Рмакс), м²				— —				
7.	Кадастровый или иной государственный учетный номер (инвентарный) здания, сооружения, объекта незавершенного строительства, расположенного на земельном участке				—				
8.	Вид (виды) разрешенного использования				Под индивидуальный жилой дом				
8.1.	Дополнительные сведения об использовании земельного участка				—				
9.	Сведения о земельных участках (землях общего пользования, территории общего пользования), посредством которых обеспечивается доступ				Земли общего пользования				
10.	Иные сведения				—				
4. Пояснения к сведениям об уточняемом земельном участке с кадастровым номером					67:25:0010416:156 :				
1.	—								
1. Сведения о характерных точках границ уточняемого земельного участка с кадастровым номером					67:25:0010416:152 :				
Система координат					МСК-67, зона 1		Зона №		1
Обоз- начение харак- терных точек границ	Координаты, м				Метод определения координат	Формулы, примененные для расчета средней квадратической погрешности определения координат характерных точек границ (Mt), с подставленными в такие формулы значениями и итоговые (вычисленные) значения Mt, м	Описание закрепления точки		
	содержатся в Едином государственном реестре недвижимости		определены в результате выполнения комплексных кадастровых работ						
	X	Y	X	Y					
1	2	3	4	5	6	7	8		
1	491 864,44	1 266 179,35	491 864,44	1 266 179,35	—	0,10	Долговременный межевой знак		
2	491 864,51	1 266 179,45	491 864,51	1 266 179,45					
6	491 865,48	1 266 205,05	491 865,48	1 266 205,05					
5	491 865,53	1 266 216,81	491 865,53	1 266 216,81					
1165	491 832,90	1 266 211,26	491 832,90	1 266 211,26		0,30			

1	2	3	4	5	6	7	8
1164	491 830,94	1 266 210,93	491 830,94	1 266 210,93	—	0,30	Долговременный межевой знак
7	491 829,69	1 266 172,52	491 829,69	1 266 172,52		0,10	
8	491 841,45	1 266 174,51	491 841,45	1 266 174,51			
9	491 849,89	1 266 175,90	491 849,89	1 266 175,90			
1	491 864,44	1 266 179,35	491 864,44	1 266 179,35			

2. Сведения о частях границ уточняемого земельного участка с кадастровым номером
67:25:0010416:152
:

Обозначение части границ		Горизонтальное проложение (S), м	Описание прохождения части границ	Сведения о согласовании местоположения границ (согласовано/спорное)
от т.	до т.			
1	2	3	4	5
1	2	0,12	—	согласовано
2	6	25,62		
6	5	11,76		
5	1165	33,10		
1165	1164	1,99		
1164	7	38,43		
7	8	11,93		
8	9	8,55		
9	1	14,95		

3. Сведения о характеристиках уточняемого земельного участка с кадастровым номером
67:25:0010416:152
:

№ п/п	Наименование характеристики	Значение характеристики
1	2	3
1.	Адрес земельного участка	—
1.1.	Сведения о местоположении земельного участка (при отсутствии адреса) в структурированном в соответствии с федеральной информационной адресной системой виде	215800, Российская Федерация, Смоленская область, Ярцевский р-н, Ярцево г, Железнодорожная ул, д 37
1.2.	Дополнительные сведения о местоположении земельного участка	—
2.	Площадь земельного участка ± величина погрешности определения (вычисления) площади (Р ± ΔР), м²	1 324 ± 13,00

1	2				3		
3.	Формула, примененная для вычисления предельной погрешности определения площади земельного участка, с подставленными значениями и итоговые (вычисленные) значения				3,5*0,10*√(1 324,00) = 13		
4.	Площадь земельного участка согласно сведениям Единого государственного реестра недвижимости (Ркад), м²				1 324,00		
5.	Оценка расхождения Р и Ркад (Р - Ркад), м²				0		
6.	Предельный минимальный и максимальный размеры земельного участка (Рмин и Рмакс), м²				— —		
7.	Кадастровый или иной государственный учетный номер (инвентарный) здания, сооружения, объекта незавершенного строительства, расположенного на земельном участке				—		
8.	Вид (виды) разрешенного использования				под индивидуальным жилым домом		
8.1.	Дополнительные сведения об использовании земельного участка				—		
9.	Сведения о земельных участках (землях общего пользования, территории общего пользования), посредством которых обеспечивается доступ				Земли общего пользования		
10.	Иные сведения				—		
4. Пояснения к сведениям об уточняемом земельном участке с кадастровым номером					67:25:0010416:152 :		
1.	—						
1. Сведения о характерных точках границ уточняемого земельного участка с кадастровым номером					67:25:0010416:151 :		
Система координат МСК-67, зона 1					Зона № 1		
Обоз- начение харак- терных точек границ	Координаты, м				Метод определения координат	Формулы, примененные для расчета средней квадратической погрешности определения координат характерных точек границ (Mt), с подставленными в такие формулы значениями и итоговые (вычисленные) значения Mt, м	Описание закрепления точки
	содержатся в Едином государственном реестре недвижимости		определены в результате выполнения комплексных кадастровых работ				
	X	Y	X	Y			
	1	2	3	4			
8	491 864,43	1 266 159,34	491 864,43	1 266 159,34	—	7	8
198	491 830,40	1 266 151,87	491 830,40	1 266 151,87		0,10	Временный межевой знак
1132	491 832,49	1 266 108,10	491 832,49	1 266 108,10		0,30	—

1	2	3	4	5	6	7	8
1988	491 865,18	1 266 110,15	491 865,18	1 266 110,15	—	0,10	—
1987	491 864,71	1 266 139,96	491 864,71	1 266 139,96			
5	491 864,34	1 266 144,50	491 864,34	1 266 144,50			Временный межевой знак
8	491 864,43	1 266 159,34	491 864,43	1 266 159,34			

**2. Сведения о частях границ уточняемого земельного участка с кадастровым номером** 67:25:0010416:151 :

Обозначение части границ		Горизонтальное проложение (S), м	Описание прохождения части границ	Сведения о согласовании местоположения границ (согласовано/спорное)
от т.	до т.			
1	2	3	4	5
8	198	34,84	—	согласовано
198	1132	43,82		
1132	1988	32,75		
1988	1987	29,81		
1987	5	4,56		
5	8	14,84		

**3. Сведения о характеристиках уточняемого земельного участка с кадастровым номером** 67:25:0010416:151 :

№ п/п	Наименование характеристики	Значение характеристики
1	2	3
1.	Адрес земельного участка	—
1.1.	Сведения о местоположении земельного участка (при отсутствии адреса) в структурированном в соответствии с федеральной информационной адресной системой виде	215800, Российская Федерация, Смоленская область, Ярцевский р-н, Ярцево г, Железнодорожная ул, д 33
1.2.	Дополнительные сведения о местоположении земельного участка	—
2.	Площадь земельного участка ± величина погрешности определения (вычисления) площади ( $P \pm \Delta P$ ), м²	$1\,554 \pm 14,00$
3.	Формула, примененная для вычисления предельной погрешности определения площади земельного участка, с подставленными значениями и итоговые (вычисленные) значения	$3,5 \cdot 0,10 \cdot \sqrt{(1\,554,00)} = 14$
4.	Площадь земельного участка согласно сведениям Единого государственного реестра недвижимости (Ркад), м²	1 554,00
5.	Оценка расхождения Р и Ркад ( $P - P_{кад}$ ), м²	0
6.	Предельный минимальный и максимальный размеры земельного участка ( $P_{мин}$ и $P_{макс}$ ), м²	— —

1	2				3		
7.	Кадастровый или иной государственный учетный номер (инвентарный) здания, сооружения, объекта незавершенного строительства, расположенного на земельном участке				—		
8.	Вид (виды) разрешенного использования				Под индивидуальный жилой дом		
8.1.	Дополнительные сведения об использовании земельного участка				—		
9.	Сведения о земельных участках (землях общего пользования, территории общего пользования), посредством которых обеспечивается доступ				Земли общего пользования		
10.	Иные сведения				—		
4. Пояснения к сведениям об уточняемом земельном участке с кадастровым номером					67:25:0010416:151 :		
1.	—						
1. Сведения о характерных точках границ уточняемого земельного участка с кадастровым номером					67:25:0010416:149 :		
Система координат МСК-67, зона 1					Зона № 1		
Обоз- начение харак- терных точек границ	Координаты, м				Метод определения координат	Формулы, примененные для расчета средней квадратической погрешности определения координат характерных точек границ (Mt), с подставленными в такие формулы значениями и итоговые (вычисленные) значения Mt, м	Описание закрепления точки
	содержатся в Едином государственном реестре недвижимости		определены в результате выполнения комплексных кадастровых работ				
	X	Y	X	Y			
1	2	3	4	5	6	7	8
1	491 895,38	1 265 922,75	491 895,38	1 265 922,75	—	0,10	Долговременный межевой знак
13	491 887,16	1 265 942,07	491 887,16	1 265 942,07			
12	491 886,46	1 265 941,77	491 886,46	1 265 941,77			
11	491 885,25	1 265 943,45	491 885,25	1 265 943,45			
10	491 879,20	1 265 951,96	491 879,20	1 265 951,96			
9	491 878,77	1 265 951,97	491 878,77	1 265 951,97			

1	2	3	4	5	6	7	8
5	491 872,69	1 265 951,69	491 872,69	1 265 951,69	—	0,10	Временный межевой знак
9	491 865,39	1 265 951,36	491 865,39	1 265 951,36			Долговременный межевой знак
8	491 863,69	1 265 951,62	491 863,69	1 265 951,62			
7	491 843,69	1 265 949,08	491 843,69	1 265 949,08			
н 4	491 853,62	1 265 912,16	491 853,62	1 265 912,16			Закрепление отсутствует
1	491 895,38	1 265 922,75	491 895,38	1 265 922,75			Долговременный межевой знак

2. Сведения о частях границ уточняемого земельного участка с кадастровым номером 67:25:0010416:149 :

Обозначение части границ		Горизонтальное проложение (S), м	Описание прохождения части границ	Сведения о согласовании местоположения границ (согласовано/спорное)
от т.	до т.			
1	2	3	4	5
1	13	21,00	—	согласовано
13	12	0,76		
12	11	2,07		
11	10	10,44		
10	9	0,43		
9	5	6,09		
5	9	7,31		
9	8	1,72		
8	7	20,16		
7	н 4	38,23		
н 4	1	43,08		

3. Сведения о характеристиках уточняемого земельного участка с кадастровым номером 67:25:0010416:149 :

№ п/п	Наименование характеристики	Значение характеристики
1	2	3
1.	Адрес земельного участка	—
1.1.	Сведения о местоположении земельного участка (при отсутствии адреса) в структурированном в соответствии с федеральной информационной адресной системой виде	215800, Российская Федерация, Смоленская область, Ярцевский р-н, Ярцево г, Железнодорожная ул, д 29
1.2.	Дополнительные сведения о местоположении земельного участка	—

1	2				3		
2.	Площадь земельного участка ± величина погрешности определения (вычисления) площади (Р ± ΔР), м²				1 411 ± 13,00		
3.	Формула, примененная для вычисления предельной погрешности определения площади земельного участка, с подставленными значениями и итоговые (вычисленные) значения				3,5*0,10*√(1 411,00) = 13		
4.	Площадь земельного участка согласно сведениям Единого государственного реестра недвижимости (Ркад), м²				1 411,00		
5.	Оценка расхождения Р и Ркад (Р - Ркад), м²				0		
6.	Предельный минимальный и максимальный размеры земельного участка (Рмин и Рмакс), м²				— —		
7.	Кадастровый или иной государственный учетный номер (инвентарный) здания, сооружения, объекта незавершенного строительства, расположенного на земельном участке				—		
8.	Вид (виды) разрешенного использования				под индивидуальный жилой дом		
8.1.	Дополнительные сведения об использовании земельного участка				—		
9.	Сведения о земельных участках (землях общего пользования, территории общего пользования), посредством которых обеспечивается доступ				Земли общего пользования		
10.	Иные сведения				—		
4. Пояснения к сведениям об уточняемом земельном участке с кадастровым номером					67:25:0010416:149 :		
1.	—						
1. Сведения о характерных точках границ уточняемого земельного участка с кадастровым номером					67:25:0010416:148 :		
Система координат					МСК-67, зона 1 Зона № 1		
Обозначение характерных точек границ	Координаты, м				Метод определения координат	Формулы, примененные для расчета средней квадратической погрешности определения координат характерных точек границ (Mt), с подставленными в такие формулы значениями и итоговые (вычисленные) значения Mt, м	Описание закрепления точки
	содержатся в Едином государственном реестре недвижимости		определены в результате выполнения комплексных кадастровых работ				
	X	Y	X	Y			
1	2	3	4	5	6	7	8
1	491 909,16	1 265 890,27	491 909,16	1 265 890,27	—	0,10	Закрепление отсутствует

1	2	3	4	5	6	7	8
2	491 903,10	1 265 904,50	491 903,10	1 265 904,50	—	0,10	Закрепление отсутствует
1	491 895,38	1 265 922,75	491 895,38	1 265 922,75			Долговременный межевой знак
н 4	491 853,62	1 265 912,16	491 853,62	1 265 912,16			Закрепление отсутствует
н 2	491 858,30	1 265 888,76	491 858,30	1 265 888,76			
н 3	491 858,92	1 265 884,57	491 858,92	1 265 884,57			
н 4	491 860,19	1 265 880,48	491 860,19	1 265 880,48			Долговременный межевой знак
н 5	491 867,58	1 265 881,73	491 867,58	1 265 881,73			
1	491 909,16	1 265 890,27	491 909,16	1 265 890,27			Закрепление отсутствует

**2. Сведения о частях границ уточняемого земельного участка с кадастровым номером** 67:25:0010416:148 :

Обозначение части границ		Горизонтальное проложение (S), м	Описание прохождения части границ	Сведения о согласовании местоположения границ (согласовано/спорное)
от т.	до т.			
1	2	3	4	5
1	2	15,47	—	согласовано
2	1	19,82		
1	н 4	43,08		
н 4	н 2	23,86		
н 2	н 3	4,24		
н 3	н 4	4,28		
н 4	н 5	7,49		
н 5	1	42,45		

**3. Сведения о характеристиках уточняемого земельного участка с кадастровым номером** 67:25:0010416:148 :

№ п/п	Наименование характеристики	Значение характеристики
1	2	3
1.	Адрес земельного участка	—
1.1.	Сведения о местоположении земельного участка (при отсутствии адреса) в структурированном в соответствии с федеральной информационной адресной системой виде	215800, Российская Федерация, Смоленская область, Ярцевский р-н, Ярцево г, Железнодорожная ул, д 27
1.2.	Дополнительные сведения о местоположении земельного участка	—
2.	Площадь земельного участка ± величина погрешности определения (вычисления) площади ( $P \pm \Delta P$ ), м²	1 568 ± 14,00



1	2	3
3.	Формула, примененная для вычисления предельной погрешности определения площади земельного участка, с подставленными значениями и итоговые (вычисленные) значения	$3,5*0,10*\sqrt{(1\ 568,00)} = 14$
4.	Площадь земельного участка согласно сведениям Единого государственного реестра недвижимости (Ркад), м²	1 568,00
5.	Оценка расхождения Р и Ркад (Р - Ркад), м²	0
6.	Предельный минимальный и максимальный размеры земельного участка (Рмин и Рмакс), м²	— —
7.	Кадастровый или иной государственный учетный номер (инвентарный) здания, сооружения, объекта незавершенного строительства, расположенного на земельном участке	—
8.	Вид (виды) разрешенного использования	под индивидуальным жилым домом
8.1.	Дополнительные сведения об использовании земельного участка	—
9.	Сведения о земельных участках (землях общего пользования, территории общего пользования), посредством которых обеспечивается доступ	Земли общего пользования
10.	Иные сведения	—

**4. Пояснения к сведениям об уточняемом земельном участке с кадастровым номером** 67:25:0010416:148 :

1.	—
----	---

**1. Сведения о характерных точках границ уточняемого земельного участка с кадастровым номером** 67:25:0010416:146 :

Система координат МСК-67, зона 1 Зона № 1

Обоз- начение харак- терных точек границ	Координаты, м				Метод определения координат	Формулы, примененные для расчета средней квадратической погрешности определения координат характерных точек границ (Mt), с подставленными в такие формулы значениями и итоговые (вычисленные) значения Mt, м	Описание закрепления точки
	содержатся в Едином государственном реестре недвижимости		определены в результате выполнения комплексных кадастровых работ				
	X	Y	X	Y			
1	2	3	4	5	6	7	8
н 1	491 915,88	1 265 865,44	491 915,88	1 265 865,44	—	0,10	Долговременный межевой знак

1	2	3	4	5	6	7	8
н 2	491 920,02	1 265 867,01	491 920,02	1 265 867,01	—	0,10	Долговременный межевой знак
6	491 917,85	1 265 873,52	491 917,85	1 265 873,52			
1	491 909,16	1 265 890,27	491 909,16	1 265 890,27			Закрепление отсутствует
н 5	491 867,58	1 265 881,73	491 867,58	1 265 881,73			Долговременный межевой знак
н 4	491 860,19	1 265 880,48	491 860,19	1 265 880,48			
н 5	491 860,63	1 265 877,34	491 860,63	1 265 877,34			
2	491 866,13	1 265 847,06	491 866,13	1 265 847,06			
3	491 867,32	1 265 847,49	491 867,32	1 265 847,49			
4	491 886,07	1 265 854,17	491 886,07	1 265 854,17			
5	491 909,71	1 265 863,11	491 909,71	1 265 863,11			
н 1	491 915,88	1 265 865,44	491 915,88	1 265 865,44			

2. Сведения о частях границ уточняемого земельного участка с кадастровым номером
67:25:0010416:146
:

Обозначение части границ		Горизонтальное проложение (S), м	Описание прохождения части границ	Сведения о согласовании местоположения границ (согласовано/спорное)
от т.	до т.			
1	2	3	4	5
н 1	н 2	4,43	—	согласовано
н 2	6	6,86		
6	1	18,87		
1	н 5	42,45		
н 5	н 4	7,49		
н 4	н 5	3,17		
н 5	2	30,78		
2	3	1,27		
3	4	19,90		

1	2	3	4	5
4	5	25,27	—	согласовано
5	н 1	6,60		
3. Сведения о характеристиках уточняемого земельного участка с кадастровым номером			67:25:0010416:146 :	
№ п/п	Наименование характеристики		Значение характеристики	
1	2		3	
1.	Адрес земельного участка		—	
1.1.	Сведения о местоположении земельного участка (при отсутствии адреса) в структурированном в соответствии с федеральной информационной адресной системой виде		215800, Российская Федерация, Смоленская область, Ярцевский р-н, Ярцево г, Железнодорожная ул, д 25	
1.2.	Дополнительные сведения о местоположении земельного участка		—	
2.	Площадь земельного участка ± величина погрешности определения (вычисления) площади (Р ± ΔР), м²		1 596 ± 14,00	
3.	Формула, примененная для вычисления предельной погрешности определения площади земельного участка, с подставленными значениями и итоговые (вычисленные) значения		3,5*0,10*√(1 596,00) = 14	
4.	Площадь земельного участка согласно сведениям Единого государственного реестра недвижимости (Ркад), м²		1 596,00	
5.	Оценка расхождения Р и Ркад (Р - Ркад), м²		0	
6.	Предельный минимальный и максимальный размеры земельного участка (Рмин и Рмакс), м²		— —	
7.	Кадастровый или иной государственный учетный номер (инвентарный) здания, сооружения, объекта незавершенного строительства, расположенного на земельном участке		—	
8.	Вид (виды) разрешенного использования		под индивидуальным жилым домом	
8.1.	Дополнительные сведения об использовании земельного участка		—	
9.	Сведения о земельных участках (землях общего пользования, территории общего пользования), посредством которых обеспечивается доступ		Земли общего пользования	
10.	Иные сведения		—	
4. Пояснения к сведениям об уточняемом земельном участке с кадастровым номером			67:25:0010416:146 :	
1.	—			

1. Сведения о характерных точках границ уточняемого земельного участка с кадастровым номером

67:25:0010416:145

:

Система координат

МСК-67, зона 1

Зона №

1

Обоз- начение харак- терных точек границ	Координаты, м				Метод определения координат	Формулы, примененные для расчета средней квадратической погрешности определения координат характерных точек границ (Mt), с подставленными в такие формулы значениями и итоговые (вычисленные) значения Mt, м	Описание закрепления точки
	содержатся в Едином государственном реестре недвижимости		определены в результате выполнения комплексных кадастровых работ				
	X	Y	X	Y			
1	2	3	4	5	6	7	8
260	491 915,34	1 265 840,33	491 915,34	1 265 840,33	—	0,10	—
1419	491 916,64	1 265 843,15	491 916,64	1 265 843,15			Долговременный межевой знак
5	491 909,71	1 265 863,11	491 909,71	1 265 863,11			
4	491 886,07	1 265 854,17	491 886,07	1 265 854,17			
3	491 867,32	1 265 847,49	491 867,32	1 265 847,49			
2	491 866,13	1 265 847,06	491 866,13	1 265 847,06			
1418	491 867,87	1 265 839,41	491 867,87	1 265 839,41			
954	491 873,02	1 265 816,50	491 873,02	1 265 816,50			
261	491 918,39	1 265 831,46	491 918,39	1 265 831,46			
260	491 915,34	1 265 840,33	491 915,34	1 265 840,33			

2. Сведения о частях границ уточняемого земельного участка с кадастровым номером

67:25:0010416:145

:

Обозначение части границ		Горизонтальное проложение (S), м	Описание прохождения части границ	Сведения о согласовании местоположения границ (согласовано/спорное)
от т.	до т.			
1	2	3	4	5
260	1419	3,11	—	согласовано
1419	5	21,13		
5	4	25,27		
4	3	19,90		
3	2	1,27		

1	2	3	4	5
2	1418	7,85	—	согласовано
1418	954	23,48		
954	261	47,77		
261	260	9,38		

**3. Сведения о характеристиках уточняемого земельного участка с кадастровым номером** 67:25:0010416:145 :

№ п/п	Наименование характеристики	Значение характеристики
1	2	3
1.	Адрес земельного участка	—
1.1.	Сведения о местоположении земельного участка (при отсутствии адреса) в структурированном в соответствии с федеральной информационной адресной системой виде	215800, Российская Федерация, Смоленская область, Ярцевский р-н, Ярцево г, Железнодорожная ул, д 23
1.2.	Дополнительные сведения о местоположении земельного участка	—
2.	Площадь земельного участка ± величина погрешности определения (вычисления) площади ( $P \pm \Delta P$ ), м²	1 512 ± 14,00
3.	Формула, примененная для вычисления предельной погрешности определения площади земельного участка, с подставленными значениями и итоговые (вычисленные) значения	$3,5*0,10*\sqrt{(1\ 512,00)} = 14$
4.	Площадь земельного участка согласно сведениям Единого государственного реестра недвижимости (Ркад), м²	1 512,00
5.	Оценка расхождения Р и Ркад ( $P - P_{кад}$ ), м²	0
6.	Предельный минимальный и максимальный размеры земельного участка (Рмин и Рмакс), м²	— —
7.	Кадастровый или иной государственный учетный номер (инвентарный) здания, сооружения, объекта незавершенного строительства, расположенного на земельном участке	—
8.	Вид (виды) разрешенного использования	Под жилой дом
8.1.	Дополнительные сведения об использовании земельного участка	—
9.	Сведения о земельных участках (землях общего пользования, территории общего пользования), посредством которых обеспечивается доступ	Земли общего пользования
10.	Иные сведения	—

**4. Пояснения к сведениям об уточняемом земельном участке с кадастровым номером** 67:25:0010416:145 :

1.	—
----	---

1. Сведения о характерных точках границ уточняемого земельного участка с кадастровым номером					67:25:0010416:144			:
Система координат					МСК-67, зона 1			Зона № 1
Обоз- начение харак- терных точек границ	Координаты, м				Метод определения координат	Формулы, примененные для расчета средней квадратической погрешности определения координат характерных точек границ (Mt), с подставленными в такие формулы значениями и итоговые (вычисленные) значения Mt, м	Описание закрепления точки	
	содержатся в Едином государственном реестре недвижимости		определены в результате выполнения комплексных кадастровых работ					
	X	Y	X	Y				
1	2	3	4	5	6	7	8	
189	491 878,29	1 265 793,86	491 878,29	1 265 793,86	—	0,10	—	
190	491 926,03	1 265 811,27	491 926,03	1 265 811,27				
261	491 918,39	1 265 831,46	491 918,39	1 265 831,46				
954	491 873,02	1 265 816,50	491 873,02	1 265 816,50				
189	491 878,29	1 265 793,86	491 878,29	1 265 793,86				
2. Сведения о частях границ уточняемого земельного участка с кадастровым номером					67:25:0010416:144			:
Обозначение части границ		Горизонтальное проложение (S), м	Описание прохождения части границ		Сведения о согласовании местоположения границ (согласовано/спорное)			
от т.	до т.							
1	2	3	4		5			
189	190	50,82	—		согласовано			
190	261	21,59						
261	954	47,77						
954	189	23,25						
3. Сведения о характеристиках уточняемого земельного участка с кадастровым номером					67:25:0010416:144			:
№ п/п	Наименование характеристики				Значение характеристики			
1	2				3			
1.	Адрес земельного участка				—			
1.1.	Сведения о местоположении земельного участка (при отсутствии адреса) в структурированном в соответствии с федеральной информационной адресной системой виде				215800, Российская Федерация, Смоленская область, Ярцевский р-н, Ярцево г, Железнодорожная ул, д 21			
1.2.	Дополнительные сведения о местоположении земельного участка				—			

1	2				3		
2.	Площадь земельного участка ± величина погрешности определения (вычисления) площади (P ± ΔP), м²				1 101 ± 12,00		
3.	Формула, примененная для вычисления предельной погрешности определения площади земельного участка, с подставленными значениями и итоговые (вычисленные) значения				3,5*0,10*√(1 101,00) = 12		
4.	Площадь земельного участка согласно сведениям Единого государственного реестра недвижимости (Ркад), м²				1 101,00		
5.	Оценка расхождения Р и Ркад (Р - Ркад), м²				0		
6.	Предельный минимальный и максимальный размеры земельного участка (Рмин и Рмакс), м²				— —		
7.	Кадастровый или иной государственный учетный номер (инвентарный) здания, сооружения, объекта незавершенного строительства, расположенного на земельном участке				—		
8.	Вид (виды) разрешенного использования				Под индивидуальный жилой дом		
8.1.	Дополнительные сведения об использовании земельного участка				—		
9.	Сведения о земельных участках (землях общего пользования, территории общего пользования), посредством которых обеспечивается доступ				Земли общего пользования		
10.	Иные сведения				—		
4. Пояснения к сведениям об уточняемом земельном участке с кадастровым номером					67:25:0010416:144 :		
1.	—						
1. Сведения о характерных точках границ уточняемого земельного участка с кадастровым номером					67:25:0010416:140 :		
Система координат					МСК-67, зона 1 Зона № 1		
Обозначение характерных точек границ	Координаты, м				Метод определения координат	Формулы, примененные для расчета средней квадратической погрешности определения координат характерных точек границ (Mt), с подставленными в такие формулы значениями и итоговые (вычисленные) значения Mt, м	Описание закрепления точки
	содержатся в Едином государственном реестре недвижимости		определены в результате выполнения комплексных кадастровых работ				
	X	Y	X	Y			
1	2	3	4	5	6	7	8
1377	491 946,99	1 265 618,98	491 946,99	1 265 618,98	—	0,30	—

1	2	3	4	5	6	7	8
1986	491 964,04	1 265 628,63	491 964,04	1 265 628,63	—	0,30	—
1395	491 976,07	1 265 635,44	491 976,07	1 265 635,44		0,10	столб забора Закрепление отсутствует
4	491 963,11	1 265 659,88	491 963,11	1 265 659,88			
3	491 956,39	1 265 653,73	491 956,39	1 265 653,73			столб забора
2	491 922,16	1 265 622,42	491 922,16	1 265 622,42			
1	491 912,46	1 265 618,32	491 912,46	1 265 618,32		0,30	—
1378	491 916,92	1 265 603,03	491 916,92	1 265 603,03			
1377	491 946,99	1 265 618,98	491 946,99	1 265 618,98			

**2. Сведения о частях границ уточняемого земельного участка с кадастровым номером** 67:25:0010416:140 :

Обозначение части границ		Горизонтальное проложение (S), м	Описание прохождения части границ	Сведения о согласовании местоположения границ (согласовано/спорное)
от т.	до т.			
1	2	3	4	5
1377	1986	19,59	—	согласовано
1986	1395	13,82		
1395	4	27,66		
4	3	9,11		
3	2	46,39		
2	1	10,53		
1	1378	15,93		
1378	1377	34,04		

**3. Сведения о характеристиках уточняемого земельного участка с кадастровым номером** 67:25:0010416:140 :

№ п/п	Наименование характеристики	Значение характеристики
1	2	3
1.	Адрес земельного участка	—
1.1.	Сведения о местоположении земельного участка (при отсутствии адреса) в структурированном в соответствии с федеральной информационной адресной системой виде	215800, Российская Федерация, Смоленская область, Ярцевский р-н, Ярцево г, Железнодорожная ул, д 9
1.2.	Дополнительные сведения о местоположении земельного участка	—
2.	Площадь земельного участка ± величина погрешности определения (вычисления) площади ( $P \pm \Delta P$ ), м²	1 331 ± 13,00



1	2				3		
3.	Формула, примененная для вычисления предельной погрешности определения площади земельного участка, с подставленными значениями и итоговые (вычисленные) значения				3,5*0,10*√(1 331,00) = 13		
4.	Площадь земельного участка согласно сведениям Единого государственного реестра недвижимости (Ркад), м²				1 330,00		
5.	Оценка расхождения Р и Ркад (Р - Ркад), м²				1		
6.	Предельный минимальный и максимальный размеры земельного участка (Рмин и Рмакс), м²				— —		
7.	Кадастровый или иной государственный учетный номер (инвентарный) здания, сооружения, объекта незавершенного строительства, расположенного на земельном участке				—		
8.	Вид (виды) разрешенного использования				под индивидуальный жилой дом		
8.1.	Дополнительные сведения об использовании земельного участка				—		
9.	Сведения о земельных участках (землях общего пользования, территории общего пользования), посредством которых обеспечивается доступ				Земли общего пользования		
10.	Иные сведения				—		
4. Пояснения к сведениям об уточняемом земельном участке с кадастровым номером					67:25:0010416:140 :		
1.	—						
1. Сведения о характерных точках границ уточняемого земельного участка с кадастровым номером					67:25:0010416:136 :		
Система координат МСК-67, зона 1					Зона № 1		
Обоз- начение харак- терных точек границ	Координаты, м				Метод определения координат	Формулы, примененные для расчета средней квадратической погрешности определения координат характерных точек границ (Mt), с подставленными в такие формулы значениями и итоговые (вычисленные) значения Mt, м	Описание закрепления точки
	содержатся в Едином государственном реестре недвижимости		определены в результате выполнения комплексных кадастровых работ				
	X	Y	X	Y			
1	2	3	4	5	6	7	8
12	491 921,90	1 265 582,07	491 921,90	1 265 582,07	—	0,10	—
13	491 927,92	1 265 555,54	491 927,92	1 265 555,54			
14	491 928,92	1 265 553,02	491 928,92	1 265 553,02			

1	2	3	4	5	6	7	8
15	491 929,57	1 265 549,62	491 929,57	1 265 549,62	—	0,10	—
159	491 988,50	1 265 566,84	491 988,50	1 265 566,84			
10	491 987,07	1 265 570,72	491 987,07	1 265 570,72			
1	491 986,26	1 265 576,10	491 986,26	1 265 576,10			
н 4	491 980,21	1 265 575,52	491 980,21	1 265 575,52			
8	491 974,76	1 265 574,99	491 974,76	1 265 574,99			
7	491 969,01	1 265 575,06	491 969,01	1 265 575,06			
6	491 961,35	1 265 574,15	491 961,35	1 265 574,15			
5	491 960,61	1 265 581,79	491 960,61	1 265 581,79			
4	491 955,52	1 265 580,39	491 955,52	1 265 580,39			
3	491 954,66	1 265 585,84	491 954,66	1 265 585,84			
2	491 954,03	1 265 591,84	491 954,03	1 265 591,84			
11	491 941,33	1 265 588,11	491 941,33	1 265 588,11			
12	491 921,90	1 265 582,07	491 921,90	1 265 582,07			

2. Сведения о частях границ уточняемого земельного участка с кадастровым номером
67:25:0010416:136
:

Обозначение части границ		Горизонтальное проложение (S), м	Описание прохождения части границ	Сведения о согласовании местоположения границ (согласовано/спорное)
от т.	до т.			
1	2	3	4	5
12	13	27,20	—	согласовано
13	14	2,71		
14	15	3,46		
15	159	61,39		
159	10	4,14		
10	1	5,44		
1	н 4	6,08		
н 4	8	5,48		
8	7	5,75		
7	6	7,71		
6	5	7,68		
5	4	5,28		
4	3	5,52		
3	2	6,03		
2	11	13,24		
11	12	20,35		

<b>3. Сведения о характеристиках уточняемого земельного участка с кадастровым номером</b> <u>67:25:0010416:136</u> :		
№ п/п	Наименование характеристики	Значение характеристики
1	2	3
1.	Адрес земельного участка	—
1.1.	Сведения о местоположении земельного участка (при отсутствии адреса) в структурированном в соответствии с федеральной информационной адресной системой виде	215800, Российская Федерация, Смоленская область, Ярцевский р-н, Ярцево г, Железнодорожная ул, д 5
1.2.	Дополнительные сведения о местоположении земельного участка	—
2.	Площадь земельного участка ± величина погрешности определения (вычисления) площади ( $P \pm \Delta P$ ), м²	1 490 ± 14,00
3.	Формула, примененная для вычисления предельной погрешности определения площади земельного участка, с подставленными значениями и итоговые (вычисленные) значения	$3,5 * 0,10 * \sqrt{(1\ 490,00)} = 14$
4.	Площадь земельного участка согласно сведениям Единого государственного реестра недвижимости (Ркад), м²	1 490,00
5.	Оценка расхождения Р и Ркад ( $P - P_{кад}$ ), м²	0
6.	Предельный минимальный и максимальный размеры земельного участка (Рмин и Рмакс), м²	— —
7.	Кадастровый или иной государственный учетный номер (инвентарный) здания, сооружения, объекта незавершенного строительства, расположенного на земельном участке	—
8.	Вид (виды) разрешенного использования	Под индивидуальный жилой дом
8.1.	Дополнительные сведения об использовании земельного участка	—
9.	Сведения о земельных участках (землях общего пользования, территории общего пользования), посредством которых обеспечивается доступ	Земли общего пользования
10.	Иные сведения	—
<b>4. Пояснения к сведениям об уточняемом земельном участке с кадастровым номером</b> <u>67:25:0010416:136</u> :		
1.	—	

1. Сведения о характерных точках границ уточняемого земельного участка с кадастровым номером						67:25:0010416:135	
Система координат			МСК-67, зона 1			Зона № 1	
Обоз- начение харак- терных точек границ	Координаты, м				Метод определения координат	Формулы, примененные для расчета средней квадратической погрешности определения координат характерных точек границ (Mt), с подставленными в такие формулы значениями и итоговые (вычисленные) значения Mt, м	Описание закрепления точки
	содержатся в Едином государственном реестре недвижимости		определены в результате выполнения комплексных кадастровых работ				
	X	Y	X	Y			
1	2	3	4	5	6	7	8
13	491 887,16	1 265 942,07	491 887,16	1 265 942,07	—	0,10	Долговременный межевой знак
14	491 897,99	1 265 945,33	491 897,99	1 265 945,33			
15	491 904,68	1 265 947,99	491 904,68	1 265 947,99			
16	491 923,48	1 265 955,45	491 923,48	1 265 955,45			
17	491 924,51	1 265 955,86	491 924,51	1 265 955,86			
1	491 914,62	1 265 979,43	491 914,62	1 265 979,43			
1002	491 913,60	1 265 979,02	491 913,60	1 265 979,02		0,30	Закрепление отсутствует Временный межевой знак Закрепление отсутствует
5	491 898,37	1 265 972,72	491 898,37	1 265 972,72		0,10	
6	491 889,03	1 265 968,87	491 889,03	1 265 968,87			
7	491 880,85	1 265 960,62	491 880,85	1 265 960,62			
8	491 877,66	1 265 957,40	491 877,66	1 265 957,40			Долговременный межевой знак
9	491 878,77	1 265 951,97	491 878,77	1 265 951,97			
10	491 879,20	1 265 951,96	491 879,20	1 265 951,96			
11	491 885,25	1 265 943,45	491 885,25	1 265 943,45			
12	491 886,46	1 265 941,77	491 886,46	1 265 941,77			
13	491 887,16	1 265 942,07	491 887,16	1 265 942,07			

**2. Сведения о частях границ уточняемого земельного участка с кадастровым номером** 67:25:0010416:135 :

Обозначение части границ		Горизонтальное проложение (S), м	Описание прохождения части границ	Сведения о согласовании местоположения границ (согласовано/спорное)
от т.	до т.			
1	2	3	4	5
13	14	11,31	—	согласовано
14	15	7,20		
15	16	20,23		
16	17	1,11		
17	1	25,56		
1	1002	1,10		
1002	5	16,48		
5	6	10,10		
6	7	11,62		
7	8	4,53		
8	9	5,54		
9	10	0,43		
10	11	10,44		
11	12	2,07		
12	13	0,76		

**3. Сведения о характеристиках уточняемого земельного участка с кадастровым номером** 67:25:0010416:135 :

№ п/п	Наименование характеристики	Значение характеристики
1	2	3
1.	Адрес земельного участка	—
1.1.	Сведения о местоположении земельного участка (при отсутствии адреса) в структурированном в соответствии с федеральной информационной адресной системой виде	215800, Российская Федерация, Смоленская область, Ярцевский р-н, Ярцево г, Зеленая ул, д 34
1.2.	Дополнительные сведения о местоположении земельного участка	—
2.	Площадь земельного участка ± величина погрешности определения (вычисления) площади ( $P \pm \Delta P$ ), м²	1 017 ± 11,00
3.	Формула, примененная для вычисления предельной погрешности определения площади земельного участка, с подставленными значениями и итоговые (вычисленные) значения	$3,5 \cdot 0,10 \cdot \sqrt{(1\,017,00)} = 11$

1	2	3					
4.	Площадь земельного участка согласно сведениям Единого государственного реестра недвижимости (Ркад), м²	1 016,00					
5.	Оценка расхождения Р и Ркад (Р - Ркад), м²	1					
6.	Предельный минимальный и максимальный размеры земельного участка (Рмин и Рмакс), м²	— —					
7.	Кадастровый или иной государственный учетный номер (инвентарный) здания, сооружения, объекта незавершенного строительства, расположенного на земельном участке	—					
8.	Вид (виды) разрешенного использования	под жилой дом после пожара (фундамент)					
8.1.	Дополнительные сведения об использовании земельного участка	—					
9.	Сведения о земельных участках (землях общего пользования, территории общего пользования), посредством которых обеспечивается доступ	Земли общего пользования					
10.	Иные сведения	—					
4. Пояснения к сведениям об уточняемом земельном участке с кадастровым номером		67:25:0010416:135					
1.	—						
1. Сведения о характерных точках границ уточняемого земельного участка с кадастровым номером		67:25:0010416:132					
Система координат МСК-67, зона 1		Зона № 1					
Обоз- начение харак- терных точек границ	Координаты, м		Метод определения координат	Формулы, примененные для расчета средней квадратической погрешности определения координат характерных точек границ (Mt), с подставленными в такие формулы значениями и итоговые (вычисленные) значения Mt, м	Описание закрепления точки		
	содержатся в Едином государственном реестре недвижимости					определены в результате выполнения комплексных кадастровых работ	
	X	Y				X	Y
1	2	3	4	5	6	7	8
н 1	491 950,41	1 265 890,88	491 950,41	1 265 890,88	—	0,10	Долговременный межевой знак
6	491 937,57	1 265 920,90	491 937,57	1 265 920,90			Закрепление отсутствует
н 2	491 914,88	1 265 910,10	491 914,88	1 265 910,10			
2	491 903,10	1 265 904,50	491 903,10	1 265 904,50			
1	491 909,16	1 265 890,27	491 909,16	1 265 890,27			

1	2	3	4	5	6	7	8
6	491 917,85	1 265 873,52	491 917,85	1 265 873,52	—	0,10	Долговременный межевой знак
н 5	491 923,29	1 265 876,42	491 923,29	1 265 876,42			
н 1	491 950,41	1 265 890,88	491 950,41	1 265 890,88			

**2. Сведения о частях границ уточняемого земельного участка с кадастровым номером** 67:25:0010416:132 :

Обозначение части границ		Горизонтальное проложение (S), м	Описание прохождения части границ	Сведения о согласовании местоположения границ (согласовано/спорное)
от т.	до т.			
1	2	3	4	5
н 1	6	32,65	—	согласовано
6	н 2	25,13		
н 2	2	13,04		
2	1	15,47		
1	6	18,87		
6	н 5	6,16		
н 5	н 1	30,73		

**3. Сведения о характеристиках уточняемого земельного участка с кадастровым номером** 67:25:0010416:132 :

№ п/п	Наименование характеристики	Значение характеристики
1	2	3
1.	Адрес земельного участка	—
1.1.	Сведения о местоположении земельного участка (при отсутствии адреса) в структурированном в соответствии с федеральной информационной адресной системой виде	215800, Российская Федерация, Смоленская область, Ярцевский р-н, Ярцево г, Зеленая ул, д 28
1.2.	Дополнительные сведения о местоположении земельного участка	—
2.	Площадь земельного участка ± величина погрешности определения (вычисления) площади ( $P \pm \Delta P$ ), м²	$1\,266 \pm 12,00$
3.	Формула, примененная для вычисления предельной погрешности определения площади земельного участка, с подставленными значениями и итоговые (вычисленные) значения	$3,5 \cdot 0,10 \cdot \sqrt{(1\,266,00)} = 12$
4.	Площадь земельного участка согласно сведениям Единого государственного реестра недвижимости (Ркад), м²	1 266,00

1	2				3		
5.	Оценка расхождения Р и Ркад (Р - Ркад), м²				0		
6.	Предельный минимальный и максимальный размеры земельного участка (Рмин и Рмакс), м²				— —		
7.	Кадастровый или иной государственный учетный номер (инвентарный) здания, сооружения, объекта незавершенного строительства, расположенного на земельном участке				—		
8.	Вид (виды) разрешенного использования				Под индивидуальный жилой дом		
8.1.	Дополнительные сведения об использовании земельного участка				—		
9.	Сведения о земельных участках (землях общего пользования, территории общего пользования), посредством которых обеспечивается доступ				Земли общего пользования		
10.	Иные сведения				—		
4. Пояснения к сведениям об уточняемом земельном участке с кадастровым номером					67:25:0010416:132 :		
1.	—						
1. Сведения о характерных точках границ уточняемого земельного участка с кадастровым номером					67:25:0010416:131 :		
Система координат					МСК-67, зона 1 Зона № 1		
Обоз- начение харак- терных точек границ	Координаты, м				Метод определения координат	Формулы, примененные для расчета средней квадратической погрешности определения координат характерных точек границ (Mt), с подставленными в такие формулы значениями и итоговые (вычисленные) значения Mt, м	Описание закрепления точки
	содержатся в Едином государственном реестре недвижимости		определены в результате выполнения комплексных кадастровых работ				
	X	Y	X	Y			
1	2	3	4	5	6	7	8
1	491 971,90	1 265 979,02	491 971,90	1 265 979,02	—	0,10	—
2	491 960,52	1 265 994,89	491 960,52	1 265 994,89			
1	491 954,65	1 266 001,30	491 954,65	1 266 001,30			
2	491 924,48	1 265 988,95	491 924,48	1 265 988,95			
3	491 936,29	1 265 959,75	491 936,29	1 265 959,75			
3	491 937,59	1 265 960,54	491 937,59	1 265 960,54			
1	491 971,90	1 265 979,02	491 971,90	1 265 979,02			



2. Сведения о частях границ уточняемого земельного участка с кадастровым номером				67:25:0010416:131		:
Обозначение части границ		Горизонтальное проложение (S), м	Описание прохождения части границ	Сведения о согласовании местоположения границ (согласовано/спорное)		
от т.	до т.					
1	2	3	4	5		
1	2	19,53	—	согласовано		
2	1	8,69				
1	2	32,60				
2	3	31,50				
3	3	1,52				
3	1	38,97				
3. Сведения о характеристиках уточняемого земельного участка с кадастровым номером				67:25:0010416:131		:
№ п/п	Наименование характеристики		Значение характеристики			
1	2		3			
1.	Адрес земельного участка		—			
1.1.	Сведения о местоположении земельного участка (при отсутствии адреса) в структурированном в соответствии с федеральной информационной адресной системой виде		215800, Российская Федерация, Смоленская область, Ярцевский р-н, Ярцево г, Зеленая ул, д 27			
1.2.	Дополнительные сведения о местоположении земельного участка		—			
2.	Площадь земельного участка ± величина погрешности определения (вычисления) площади (Р ± ΔР), м²		1 085 ± 12,00			
3.	Формула, примененная для вычисления предельной погрешности определения площади земельного участка, с подставленными значениями и итоговые (вычисленные) значения		3,5*0,10*√(1 085,00) = 12			
4.	Площадь земельного участка согласно сведениям Единого государственного реестра недвижимости (Ркад), м²		1 085,00			
5.	Оценка расхождения Р и Ркад (Р - Ркад), м²		0			
6.	Предельный минимальный и максимальный размеры земельного участка (Рмин и Рмакс), м²		— —			
7.	Кадастровый или иной государственный учетный номер (инвентарный) здания, сооружения, объекта незавершенного строительства, расположенного на земельном участке		—			
8.	Вид (виды) разрешенного использования		для индивидуального жилищного строительства			
8.1.	Дополнительные сведения об использовании земельного участка		—			

1	2				3		
9.	Сведения о земельных участках (землях общего пользования, территории общего пользования), посредством которых обеспечивается доступ				Земли общего пользования		
10.	Иные сведения				—		
4. Пояснения к сведениям об уточняемом земельном участке с кадастровым номером					67:25:0010416:131 :		
1.	—						
1. Сведения о характерных точках границ уточняемого земельного участка с кадастровым номером					67:25:0010416:130 :		
Система координат МСК-67, зона 1					Зона № 1		
Обоз- начение харак- терных точек границ	Координаты, м				Метод определения координат	Формулы, примененные для расчета средней квадратической погрешности определения координат характерных точек границ (Mt), с подставленными в такие формулы значениями и итоговые (вычисленные) значения Mt, м	Описание закрепления точки
	содержатся в Едином государственном реестре недвижимости		определены в результате выполнения комплексных кадастровых работ				
	X	Y	X	Y			
1	2	3	4	5	6	7	8
1	491 961,63	1 265 860,23	491 961,63	1 265 860,23	—	0,10	Долговременный межевой знак
н 1	491 950,41	1 265 890,88	491 950,41	1 265 890,88			
н 5	491 923,29	1 265 876,42	491 923,29	1 265 876,42			
6	491 917,85	1 265 873,52	491 917,85	1 265 873,52			
н 2	491 920,02	1 265 867,01	491 920,02	1 265 867,01			
н 1	491 915,88	1 265 865,44	491 915,88	1 265 865,44			
5	491 909,71	1 265 863,11	491 909,71	1 265 863,11			
1419	491 916,64	1 265 843,15	491 916,64	1 265 843,15			

1	2	3	4	5	6	7	8
1	491 961,63	1 265 860,23	491 961,63	1 265 860,23	—	0,10	Долговременный межевой знак
Вырез 1 из 1							
13	491 919,40	1 265 854,36	491 919,40	1 265 854,36	—	0,10	Закрепление отсутствует
14	491 919,13	1 265 855,32	491 919,13	1 265 855,32			
15	491 918,17	1 265 855,05	491 918,17	1 265 855,05			
16	491 918,44	1 265 854,09	491 918,44	1 265 854,09			
13	491 919,40	1 265 854,36	491 919,40	1 265 854,36			
2. Сведения о частях границ уточняемого земельного участка с кадастровым номером						67:25:0010416:130 :	
Обозначение части границ		Горизонтальное проложение (S), м	Описание прохождения части границ		Сведения о согласовании местоположения границ (согласовано/спорное)		
от т.	до т.						
1	2	3	4		5		
1	н 1	32,64	—		согласовано		
н 1	н 5	30,73					
н 5	6	6,16					
6	н 2	6,86					
н 2	н 1	4,43					
н 1	5	6,60					
5	1419	21,13					
1419	1	48,12					
Вырез 1 из 1							
13	14	1,00	—		согласовано		
14	15	1,00					
15	16	1,00					
16	13	1,00					
3. Сведения о характеристиках уточняемого земельного участка с кадастровым номером						67:25:0010416:130 :	
№ п/п	Наименование характеристики				Значение характеристики		
1	2				3		
1.	Адрес земельного участка				—		
1.1.	Сведения о местоположении земельного участка (при отсутствии адреса) в структурированном в соответствии с федеральной информационной адресной системой виде				215800, Российская Федерация, Смоленская область, Ярцевский р-н, Ярцево г, Зеленая ул, д 26		
1.2.	Дополнительные сведения о местоположении земельного участка				—		

1	2				3		
2.	Площадь земельного участка ± величина погрешности определения (вычисления) площади (Р ± ΔР), м²				1 348 ± 13,00		
3.	Формула, примененная для вычисления предельной погрешности определения площади земельного участка, с подставленными значениями и итоговые (вычисленные) значения				$3,5*0,10*\sqrt{(1\,348,00)} = 13$		
4.	Площадь земельного участка согласно сведениям Единого государственного реестра недвижимости (Ркад), м²				1 348,00		
5.	Оценка расхождения Р и Ркад (Р - Ркад), м²				0		
6.	Предельный минимальный и максимальный размеры земельного участка (Рмин и Рмакс), м²				— —		
7.	Кадастровый или иной государственный учетный номер (инвентарный) здания, сооружения, объекта незавершенного строительства, расположенного на земельном участке				—		
8.	Вид (виды) разрешенного использования				для индивидуального жилищного строительства		
8.1.	Дополнительные сведения об использовании земельного участка				—		
9.	Сведения о земельных участках (землях общего пользования, территории общего пользования), посредством которых обеспечивается доступ				Земли общего пользования		
10.	Иные сведения				—		
4. Пояснения к сведениям об уточняемом земельном участке с кадастровым номером					67:25:0010416:130 :		
1.	—						
1. Сведения о характерных точках границ уточняемого земельного участка с кадастровым номером					67:25:0010416:126 :		
Система координат					МСК-67, зона 1 Зона № 1		
Обоз- начение харак- терных точек границ	Координаты, м				Метод определения координат	Формулы, примененные для расчета средней квадратической погрешности определения координат характерных точек границ (Mt), с подставленными в такие формулы значениями и итоговые (вычисленные) значения Mt, м	Описание закрепления точки
	содержатся в Едином государственном реестре недвижимости		определены в результате выполнения комплексных кадастровых работ				
	X	Y	X	Y			
1	2	3	4	5	6	7	8
1	492 017,24	1 265 906,55	492 017,24	1 265 906,55	—	0,10	—

1	2	3	4	5	6	7	8
2	492 002,92	1 265 930,28	492 002,92	1 265 930,28	—	0,10	—
3	492 000,17	1 265 933,83	492 000,17	1 265 933,83			
4	491 959,30	1 265 907,78	491 959,30	1 265 907,78			
н 1	491 957,90	1 265 906,77	491 957,90	1 265 906,77			
н 2	491 968,27	1 265 882,03	491 968,27	1 265 882,03			
1	492 017,24	1 265 906,55	492 017,24	1 265 906,55			

**2. Сведения о частях границ уточняемого земельного участка с кадастровым номером** 67:25:0010416:126 :

Обозначение части границ		Горизонтальное проложение (S), м	Описание прохождения части границ	Сведения о согласовании местоположения границ (согласовано/спорное)
от т.	до т.			
1	2	3	4	5
1	2	27,72	—	согласовано
2	3	4,49		
3	4	48,47		
4	н 1	1,73		
н 1	н 2	26,83		
н 2	1	54,77		

**3. Сведения о характеристиках уточняемого земельного участка с кадастровым номером** 67:25:0010416:126 :

№ п/п	Наименование характеристики	Значение характеристики
1	2	3
1.	Адрес земельного участка	—
1.1.	Сведения о местоположении земельного участка (при отсутствии адреса) в структурированном в соответствии с федеральной информационной адресной системой виде	215800, Российская Федерация, Смоленская область, Ярцевский р-н, Ярцево г, Зеленая ул, д 21
1.2.	Дополнительные сведения о местоположении земельного участка	—
2.	Площадь земельного участка ± величина погрешности определения (вычисления) площади ( $P \pm \Delta P$ ), м²	$1\,550 \pm 14,00$
3.	Формула, примененная для вычисления предельной погрешности определения площади земельного участка, с подставленными значениями и итоговые (вычисленные) значения	$3,5 * 0,10 * \sqrt{(1\,550,00)} = 14$
4.	Площадь земельного участка согласно сведениям Единого государственного реестра недвижимости (Ркад), м²	1 550,00
5.	Оценка расхождения Р и Ркад ( $P - P_{кад}$ ), м²	0

1	2				3		
6.	Предельный минимальный и максимальный размеры земельного участка (Рмин и Рмакс), м²				— —		
7.	Кадастровый или иной государственный учетный номер (инвентарный) здания, сооружения, объекта незавершенного строительства, расположенного на земельном участке				—		
8.	Вид (виды) разрешенного использования				индивидуальное жилищное строительство		
8.1.	Дополнительные сведения об использовании земельного участка				—		
9.	Сведения о земельных участках (землях общего пользования, территории общего пользования), посредством которых обеспечивается доступ				Земли общего пользования		
10.	Иные сведения				—		
4. Пояснения к сведениям об уточняемом земельном участке с кадастровым номером 67:25:0010416:126 :							
1.	—						
1. Сведения о характерных точках границ уточняемого земельного участка с кадастровым номером 67:25:0010416:125 :							
Система координат МСК-67, зона 1 Зона № 1							
Обозначение характерных точек границ	Координаты, м				Метод определения координат	Формулы, примененные для расчета средней квадратической погрешности определения координат характерных точек границ (Mt), с подставленными в такие формулы значениями и итоговые (вычисленные) значения Mt, м	Описание закрепления точки
	содержатся в Едином государственном реестре недвижимости		определены в результате выполнения комплексных кадастровых работ				
	X	Y	X	Y			
1	2	3	4	5	6	7	8
1	491 993,84	1 265 779,55	491 993,84	1 265 779,55	—	0,10	—
1	491 984,17	1 265 803,18	491 984,17	1 265 803,18			
2	491 944,58	1 265 784,39	491 944,58	1 265 784,39			
2	491 953,39	1 265 760,65	491 953,39	1 265 760,65			
3	491 989,01	1 265 777,81	491 989,01	1 265 777,81			
1	491 993,84	1 265 779,55	491 993,84	1 265 779,55			
2. Сведения о частях границ уточняемого земельного участка с кадастровым номером 67:25:0010416:125 :							
Обозначение части границ		Горизонтальное проложение (S), м	Описание прохождения части границ		Сведения о согласовании местоположения границ (согласовано/спорное)		
от т.	до т.						

1	2	3	4	5
1	1	25,53	—	согласовано
1	2	43,82		
2	2	25,32		
2	3	39,54		
3	1	5,13		

**3. Сведения о характеристиках уточняемого земельного участка с кадастровым номером** 67:25:0010416:125 :

№ п/п	Наименование характеристики	Значение характеристики
1	2	3
1.	Адрес земельного участка	—
1.1.	Сведения о местоположении земельного участка (при отсутствии адреса) в структурированном в соответствии с федеральной информационной адресной системой виде	215800, Российская Федерация, Смоленская область, Ярцевский р-н, Ярцево г, Зеленая ул, д 20
1.2.	Дополнительные сведения о местоположении земельного участка	—
2.	Площадь земельного участка ± величина погрешности определения (вычисления) площади ( $P \pm \Delta P$ ), м²	1 112 ± 12,00
3.	Формула, примененная для вычисления предельной погрешности определения площади земельного участка, с подставленными значениями и итоговые (вычисленные) значения	$3,5 \cdot 0,10 \cdot \sqrt{(1\ 112,00)} = 12$
4.	Площадь земельного участка согласно сведениям Единого государственного реестра недвижимости (Ркад), м²	1 112,00
5.	Оценка расхождения Р и Ркад ( $P - P_{\text{кад}}$ ), м²	0
6.	Предельный минимальный и максимальный размеры земельного участка ( $P_{\text{мин}}$ и $P_{\text{макс}}$ ), м²	— —
7.	Кадастровый или иной государственный учетный номер (инвентарный) здания, сооружения, объекта незавершенного строительства, расположенного на земельном участке	—
8.	Вид (виды) разрешенного использования	индивидуальное жилищное строительство
8.1.	Дополнительные сведения об использовании земельного участка	—
9.	Сведения о земельных участках (землях общего пользования, территории общего пользования), посредством которых обеспечивается доступ	Земли общего пользования
10.	Иные сведения	—

**4. Пояснения к сведениям об уточняемом земельном участке с кадастровым номером** 67:25:0010416:125 :

1.	—												
1. Сведения о характерных точках границ уточняемого земельного участка с кадастровым номером						67:25:0010416:123						:	
Система координат						МСК-67, зона 1						Зона №	1
Обоз- начение харак- терных точек границ	Координаты, м				Метод определения координат	Формулы, примененные для расчета средней квадратической погрешности определения координат характерных точек границ (Mt), с подставленными в такие формулы значениями и итоговые (вычисленные) значения Mt, м	Описание закрепления точки						
	содержатся в Едином государственном реестре недвижимости		определены в результате выполнения комплексных кадастровых работ										
	X	Y	X	Y									
1	2	3	4	5	6	7	8						
2	491 953,39	1 265 760,65	491 953,39	1 265 760,65	—	0,10	—						
2010	491 952,04	1 265 759,97	491 952,04	1 265 759,97									
2011	491 946,22	1 265 757,06	491 946,22	1 265 757,06									
2012	491 950,47	1 265 746,46	491 950,47	1 265 746,46									
2013	491 957,67	1 265 736,89	491 957,67	1 265 736,89									
2014	491 965,78	1 265 726,91	491 965,78	1 265 726,91									
2015	491 969,53	1 265 726,49	491 969,53	1 265 726,49									
2005	491 981,34	1 265 740,23	491 981,34	1 265 740,23									
2006	491 999,61	1 265 765,92	491 999,61	1 265 765,92									
1	491 993,84	1 265 779,55	491 993,84	1 265 779,55									
3	491 989,01	1 265 777,81	491 989,01	1 265 777,81									
2	491 953,39	1 265 760,65	491 953,39	1 265 760,65									
2. Сведения о частях границ уточняемого земельного участка с кадастровым номером						67:25:0010416:123						:	
Обозначение части границ		Горизонтальное проложение (S), м	Описание прохождения части границ			Сведения о согласовании местоположения границ (согласовано/спорное)							
от т.	до т.												
1	2	3	4			5							
2	2010	1,51	—			согласовано							
2010	2011	6,51											
2011	2012	11,42											
2012	2013	11,98											
2013	2014	12,86											
2014	2015	3,77											



1	2	3	4	5
2015	2005	18,12	—	согласовано
2005	2006	31,52		
2006	1	14,80		
1	3	5,13		
3	2	39,54		

**3. Сведения о характеристиках уточняемого земельного участка с кадастровым номером** 67:25:0010416:123 :

№ п/п	Наименование характеристики	Значение характеристики
1	2	3
1.	Адрес земельного участка	—
1.1.	Сведения о местоположении земельного участка (при отсутствии адреса) в структурированном в соответствии с федеральной информационной адресной системой виде	215800, Российская Федерация, Смоленская область, Ярцевский р-н, Ярцево г, Зеленая ул, д 18/4
1.2.	Дополнительные сведения о местоположении земельного участка	—
2.	Площадь земельного участка ± величина погрешности определения (вычисления) площади ( $P \pm \Delta P$ ), м²	$1\,445 \pm 13,00$
3.	Формула, примененная для вычисления предельной погрешности определения площади земельного участка, с подставленными значениями и итоговые (вычисленные) значения	$3,5*0,10*\sqrt{(1\,445,00)} = 13$
4.	Площадь земельного участка согласно сведениям Единого государственного реестра недвижимости (Ркад), м²	1 445,00
5.	Оценка расхождения Р и Ркад ( $P - P_{кад}$ ), м²	0
6.	Предельный минимальный и максимальный размеры земельного участка ( $P_{мин}$ и $P_{макс}$ ), м²	— —
7.	Кадастровый или иной государственный учетный номер (инвентарный) здания, сооружения, объекта незавершенного строительства, расположенного на земельном участке	—
8.	Вид (виды) разрешенного использования	под индивидуальный жилой дом
8.1.	Дополнительные сведения об использовании земельного участка	—
9.	Сведения о земельных участках (землях общего пользования, территории общего пользования), посредством которых обеспечивается доступ	Земли общего пользования
10.	Иные сведения	—

**4. Пояснения к сведениям об уточняемом земельном участке с кадастровым номером** 67:25:0010416:123 :

1.	—							
1. Сведения о характерных точках границ уточняемого земельного участка с кадастровым номером						67:25:0010416:122		:
Система координат МСК-67, зона 1					Зона № 1			
Обоз- начение харак- терных точек границ	Координаты, м				Метод определения координат	Формулы, примененные для расчета средней квадратической погрешности определения координат характерных точек границ (Mt), с подставленными в такие формулы значениями и итоговые (вычисленные) значения Mt, м	Описание закрепления точки	
	содержатся в Едином государственном реестре недвижимости		определены в результате выполнения комплексных кадастровых работ					
	X	Y	X	Y				
1	2	3	4	5	6	7	8	
2	492 039,54	1 265 867,62	492 039,54	1 265 867,62	—	0,10	Долговременный межевой знак	
2	492 029,84	1 265 884,07	492 029,84	1 265 884,07			—	
3	492 026,45	1 265 889,64	492 026,45	1 265 889,64				
н 1	491 976,12	1 265 863,30	491 976,12	1 265 863,30		—	Долговременный межевой знак	
н 2	491 986,91	1 265 837,18	491 986,91	1 265 837,18				
н 1	492 007,04	1 265 849,54	492 007,04	1 265 849,54				
2	492 039,54	1 265 867,62	492 039,54	1 265 867,62				
2. Сведения о частях границ уточняемого земельного участка с кадастровым номером						67:25:0010416:122		:
Обозначение части границ		Горизонтальное проложение (S), м	Описание прохождения части границ			Сведения о согласовании местоположения границ (согласовано/спорное)		
от т.	до т.							
1	2	3	4			5		
2	2	19,10	—			согласовано		
2	3	6,52						
3	н 1	56,81						
н 1	н 2	28,26						
н 2	н 1	23,62						
н 1	2	37,19						

3. Сведения о характеристиках уточняемого земельного участка с кадастровым номером 67:25:0010416:122 :		
№ п/п	Наименование характеристики	Значение характеристики
1	2	3
1.	Адрес земельного участка	—
1.1.	Сведения о местоположении земельного участка (при отсутствии адреса) в структурированном в соответствии с федеральной информационной адресной системой виде	215800, Российская Федерация, Смоленская область, Ярцевский р-н, Ярцево г, Зеленая ул, д 17
1.2.	Дополнительные сведения о местоположении земельного участка	—
2.	Площадь земельного участка ± величина погрешности определения (вычисления) площади ( $P \pm \Delta P$ ), м²	1 560 ± 14,00
3.	Формула, примененная для вычисления предельной погрешности определения площади земельного участка, с подставленными значениями и итоговые (вычисленные) значения	$3,5 * 0,10 * \sqrt{(1\ 560,00)} = 14$
4.	Площадь земельного участка согласно сведениям Единого государственного реестра недвижимости (Ркад), м²	1 560,00
5.	Оценка расхождения Р и Ркад ( $P - P_{кад}$ ), м²	0
6.	Предельный минимальный и максимальный размеры земельного участка ( $P_{мин}$ и $P_{макс}$ ), м²	— —
7.	Кадастровый или иной государственный учетный номер (инвентарный) здания, сооружения, объекта незавершенного строительства, расположенного на земельном участке	—
8.	Вид (виды) разрешенного использования	для индивидуального жилищного строительства
8.1.	Дополнительные сведения об использовании земельного участка	—
9.	Сведения о земельных участках (землях общего пользования, территории общего пользования), посредством которых обеспечивается доступ	Земли общего пользования
10.	Иные сведения	—
4. Пояснения к сведениям об уточняемом земельном участке с кадастровым номером 67:25:0010416:122 :		
1.	—	

1. Сведения о характерных точках границ уточняемого земельного участка с кадастровым номером67:25:0010416:121:

Система координатМСК-67, зона 1Зона №1

Обоз- начение харак- терных точек границ	Координаты, м				Метод определения координат	Формулы, примененные для расчета средней квадратической погрешности определения координат характерных точек границ (Mt), с подставленными в такие формулы значениями и итоговые (вычисленные) значения Mt, м	Описание закрепления точки
	содержатся в Едином государственном реестре недвижимости		определены в результате выполнения комплексных кадастровых работ				
	X	Y	X	Y			
1	2	3	4	5	6	7	8
1	492 025,65	1 265 703,32	492 025,65	1 265 703,32	—	0,10	—
2	492 005,01	1 265 753,50	492 005,01	1 265 753,50			
н 2	491 991,41	1 265 734,61	491 991,41	1 265 734,61			
н 1	492 014,75	1 265 697,71	492 014,75	1 265 697,71			
3	492 015,03	1 265 697,69	492 015,03	1 265 697,69			
4	492 025,31	1 265 703,12	492 025,31	1 265 703,12			
1	492 025,65	1 265 703,32	492 025,65	1 265 703,32			

2. Сведения о частях границ уточняемого земельного участка с кадастровым номером67:25:0010416:121:

Обозначение части границ		Горизонтальное проложение (S), м	Описание прохождения части границ	Сведения о согласовании местоположения границ (согласовано/спорное)
от т.	до т.			
1	2	3	4	5
1	2	54,26	—	согласовано
2	н 2	23,28		
н 2	н 1	43,66		
н 1	3	0,28		
3	4	11,63		
4	1	0,39		

3. Сведения о характеристиках уточняемого земельного участка с кадастровым номером67:25:0010416:121:

№ п/п	Наименование характеристики	Значение характеристики
1	2	3

1	2	3
1.	Адрес земельного участка	—
1.1.	Сведения о местоположении земельного участка (при отсутствии адреса) в структурированном в соответствии с федеральной информационной адресной системой виде	215800, Российская Федерация, Смоленская область, Ярцевский р-н, Ярцево г, Зеленая ул, д 16/7
1.2.	Дополнительные сведения о местоположении земельного участка	—
2.	Площадь земельного участка $\pm$ величина погрешности определения (вычисления) площади ( $P \pm \Delta P$ ), м <sup>2</sup>	$804 \pm 10,00$
3.	Формула, примененная для вычисления предельной погрешности определения площади земельного участка, с подставленными значениями и итоговые (вычисленные) значения	$3,5*0,10*\sqrt{(804,00)} = 10$
4.	Площадь земельного участка согласно сведениям Единого государственного реестра недвижимости (Ркад), м <sup>2</sup>	804,00
5.	Оценка расхождения Р и Ркад ( $P - P_{кад}$ ), м <sup>2</sup>	0
6.	Предельный минимальный и максимальный размеры земельного участка ( $P_{мин}$ и $P_{макс}$ ), м <sup>2</sup>	— —
7.	Кадастровый или иной государственный учетный номер (инвентарный) здания, сооружения, объекта незавершенного строительства, расположенного на земельном участке	—
8.	Вид (виды) разрешенного использования	индивидуальное жилищное строительство
8.1.	Дополнительные сведения об использовании земельного участка	—
9.	Сведения о земельных участках (землях общего пользования, территории общего пользования), посредством которых обеспечивается доступ	Земли общего пользования
10.	Иные сведения	—
<b>4. Пояснения к сведениям об уточняемом земельном участке с кадастровым номером</b>		<b>67:25:0010416:121 :</b>
1.	—	

1. Сведения о характерных точках границ уточняемого земельного участка с кадастровым номером						67:25:0010416:120		:
Система координат			МСК-67, зона 1			Зона № 1		
Обоз- начение харак- терных точек границ	Координаты, м				Метод определения координат	Формулы, примененные для расчета средней квадратической погрешности определения координат характерных точек границ (Mt), с подставленными в такие формулы значениями и итоговые (вычисленные) значения Mt, м	Описание закрепления точки	
	содержатся в Едином государственном реестре недвижимости		определены в результате выполнения комплексных кадастровых работ					
	X	Y	X	Y				
1	2	3	4	5	6	7	8	
5	492 005,78	1 265 819,33	492 005,78	1 265 819,33	—	0,10	Долговременный межевой знак	
4	492 001,12	1 265 816,74	492 001,12	1 265 816,74				
3	491 995,55	1 265 814,00	491 995,55	1 265 814,00		0,30	—	
1936	492 007,75	1 265 783,22	492 007,75	1 265 783,22				
1937	492 033,86	1 265 817,92	492 033,86	1 265 817,92				
7	492 024,28	1 265 829,68	492 024,28	1 265 829,68				
6	492 012,50	1 265 822,78	492 012,50	1 265 822,78		0,10	Долговременный межевой знак	
5	492 005,78	1 265 819,33	492 005,78	1 265 819,33				
2. Сведения о частях границ уточняемого земельного участка с кадастровым номером						67:25:0010416:120		:
Обозначение части границ		Горизонтальное проложение (S), м	Описание прохождения части границ			Сведения о согласовании местоположения границ (согласовано/спорное)		
от т.	до т.							
1	2	3	4			5		
5	4	5,33	—			согласовано		
4	3	6,21						
3	1936	33,11						
1936	1937	43,43						
1937	7	15,17						
7	6	13,65						

1	2	3	4	5
6	5	7,55	—	согласовано

**3. Сведения о характеристиках уточняемого земельного участка с кадастровым номером** 67:25:0010416:120 :

№ п/п	Наименование характеристики	Значение характеристики
1	2	3
1.	Адрес земельного участка	—
1.1.	Сведения о местоположении земельного участка (при отсутствии адреса) в структурированном в соответствии с федеральной информационной адресной системой виде	215800, Российская Федерация, Смоленская область, Ярцевский р-н, Ярцево г, Зеленая ул, д 15/6
1.2.	Дополнительные сведения о местоположении земельного участка	—
2.	Площадь земельного участка ± величина погрешности определения (вычисления) площади ( $P \pm \Delta P$ ), м²	$850 \pm 10,00$
3.	Формула, примененная для вычисления предельной погрешности определения площади земельного участка, с подставленными значениями и итоговые (вычисленные) значения	$3,5*0,10*\sqrt{(850,00)} = 10$
4.	Площадь земельного участка согласно сведениям Единого государственного реестра недвижимости (Ркад), м²	850,00
5.	Оценка расхождения Р и Ркад ( $P - P_{кад}$ ), м²	0
6.	Предельный минимальный и максимальный размеры земельного участка ( $P_{мин}$ и $P_{макс}$ ), м²	— —
7.	Кадастровый или иной государственный учетный номер (инвентарный) здания, сооружения, объекта незавершенного строительства, расположенного на земельном участке	—
8.	Вид (виды) разрешенного использования	под индивидуальный жилой дом
8.1.	Дополнительные сведения об использовании земельного участка	—
9.	Сведения о земельных участках (землях общего пользования, территории общего пользования), посредством которых обеспечивается доступ	Земли общего пользования
10.	Иные сведения	—

**4. Пояснения к сведениям об уточняемом земельном участке с кадастровым номером** 67:25:0010416:120 :

1.	—
----	---

1. Сведения о характерных точках границ уточняемого земельного участка с кадастровым номером

67:25:0010416:119

:

Система координат

МСК-67, зона 1

Зона №

1

Обоз- начение харак- терных точек границ	Координаты, м				Метод определения координат	Формулы, примененные для расчета средней квадратической погрешности определения координат характерных точек границ (Mt), с подставленными в такие формулы значениями и итоговые (вычисленные) значения Mt, м	Описание закрепления точки
	содержатся в Едином государственном реестре недвижимости		определены в результате выполнения комплексных кадастровых работ				
	X	Y	X	Y			
1	2	3	4	5	6	7	8
3	492 034,34	1 265 681,27	492 034,34	1 265 681,27	—	0,10	—
4	492 025,31	1 265 703,12	492 025,31	1 265 703,12			
3	492 015,03	1 265 697,69	492 015,03	1 265 697,69			
1399	491 983,93	1 265 674,18	491 983,93	1 265 674,18		0,30	
1398	491 976,60	1 265 668,53	491 976,60	1 265 668,53			
4	491 986,25	1 265 651,52	491 986,25	1 265 651,52			
3	492 034,34	1 265 681,27	492 034,34	1 265 681,27		0,10	

2. Сведения о частях границ уточняемого земельного участка с кадастровым номером

67:25:0010416:119

:

Обозначение части границ		Горизонтальное проложение (S), м	Описание прохождения части границ	Сведения о согласовании местоположения границ (согласовано/спорное)
от т.	до т.			
1	2	3	4	5
3	4	23,64	—	согласовано
4	3	11,63		
3	1399	38,99		
1399	1398	9,25		
1398	4	19,56		
4	3	56,55		

3. Сведения о характеристиках уточняемого земельного участка с кадастровым номером

67:25:0010416:119

:

№ п/п	Наименование характеристики	Значение характеристики
1	2	3



1	2	3
1.	Адрес земельного участка	—
1.1.	Сведения о местоположении земельного участка (при отсутствии адреса) в структурированном в соответствии с федеральной информационной адресной системой виде	215800, Российская Федерация, Смоленская область, Ярцевский р-н, Ярцево г, Зеленая ул, д 14
1.2.	Дополнительные сведения о местоположении земельного участка	—
2.	Площадь земельного участка $\pm$ величина погрешности определения (вычисления) площади ( $P \pm \Delta P$ ), м <sup>2</sup>	$1\,288 \pm 13,00$
3.	Формула, примененная для вычисления предельной погрешности определения площади земельного участка, с подставленными значениями и итоговые (вычисленные) значения	$3,5*0,10*\sqrt{(1\,288,00)} = 13$
4.	Площадь земельного участка согласно сведениям Единого государственного реестра недвижимости (Ркад), м <sup>2</sup>	1 288,00
5.	Оценка расхождения Р и Ркад ( $P - P_{\text{кад}}$ ), м <sup>2</sup>	0
6.	Предельный минимальный и максимальный размеры земельного участка ( $P_{\text{мин}}$ и $P_{\text{макс}}$ ), м <sup>2</sup>	— —
7.	Кадастровый или иной государственный учетный номер (инвентарный) здания, сооружения, объекта незавершенного строительства, расположенного на земельном участке	—
8.	Вид (виды) разрешенного использования	для индивидуального жилищного строительства
8.1.	Дополнительные сведения об использовании земельного участка	—
9.	Сведения о земельных участках (землях общего пользования, территории общего пользования), посредством которых обеспечивается доступ	Земли общего пользования
10.	Иные сведения	—
<b>4. Пояснения к сведениям об уточняемом земельном участке с кадастровым номером</b>		<b>67:25:0010416:119 :</b>
1.	—	

1. Сведения о характерных точках границ уточняемого земельного участка с кадастровым номером

67:25:0010416:117

:

Система координат

МСК-67, зона 1

Зона №

1

Обоз- начение харак- терных точек границ	Координаты, м				Метод определения координат	Формулы, примененные для расчета средней квадратической погрешности определения координат характерных точек границ (Mt), с подставленными в такие формулы значениями и итоговые (вычисленные) значения Mt, м	Описание закрепления точки
	содержатся в Едином государственном реестре недвижимости		определены в результате выполнения комплексных кадастровых работ				
	X	Y	X	Y			
1	2	3	4	5	6	7	8
770	492 047,88	1 265 650,82	492 047,88	1 265 650,82	—	0,30	—
2	492 036,07	1 265 677,08	492 036,07	1 265 677,08		0,10	
1	492 021,46	1 265 669,06	492 021,46	1 265 669,06			
5	491 988,52	1 265 647,51	491 988,52	1 265 647,51			
774	491 997,30	1 265 628,92	491 997,30	1 265 628,92		0,30	
770	492 047,88	1 265 650,82	492 047,88	1 265 650,82			

2. Сведения о частях границ уточняемого земельного участка с кадастровым номером

67:25:0010416:117

:

Обозначение части границ		Горизонтальное проложение (S), м	Описание прохождения части границ	Сведения о согласовании местоположения границ (согласовано/спорное)
от т.	до т.			
1	2	3	4	5
770	2	28,79	—	согласовано
2	1	16,67		
1	5	39,36		
5	774	20,56		
774	770	55,12		

3. Сведения о характеристиках уточняемого земельного участка с кадастровым номером

67:25:0010416:117

:

№ п/п	Наименование характеристики	Значение характеристики
1	2	3

1	2	3
1.	Адрес земельного участка	—
1.1.	Сведения о местоположении земельного участка (при отсутствии адреса) в структурированном в соответствии с федеральной информационной адресной системой виде	215800, Российская Федерация, Смоленская область, Ярцевский р-н, Ярцево г, Зеленая ул, д 12
1.2.	Дополнительные сведения о местоположении земельного участка	—
2.	Площадь земельного участка $\pm$ величина погрешности определения (вычисления) площади ( $P \pm \Delta P$ ), м <sup>2</sup>	$1\,391 \pm 13,00$
3.	Формула, примененная для вычисления предельной погрешности определения площади земельного участка, с подставленными значениями и итоговые (вычисленные) значения	$3,5*0,10*\sqrt{(1\,391,00)} = 13$
4.	Площадь земельного участка согласно сведениям Единого государственного реестра недвижимости (Ркад), м <sup>2</sup>	1 391,00
5.	Оценка расхождения Р и Ркад ( $P - P_{\text{кад}}$ ), м <sup>2</sup>	0
6.	Предельный минимальный и максимальный размеры земельного участка ( $P_{\text{мин}}$ и $P_{\text{макс}}$ ), м <sup>2</sup>	— —
7.	Кадастровый или иной государственный учетный номер (инвентарный) здания, сооружения, объекта незавершенного строительства, расположенного на земельном участке	—
8.	Вид (виды) разрешенного использования	под индивидуальный жилой дом
8.1.	Дополнительные сведения об использовании земельного участка	—
9.	Сведения о земельных участках (землях общего пользования, территории общего пользования), посредством которых обеспечивается доступ	Земли общего пользования
10.	Иные сведения	—
<b>4. Пояснения к сведениям об уточняемом земельном участке с кадастровым номером</b>		<b>67:25:0010416:117 :</b>
1.	—	

1. Сведения о характерных точках границ уточняемого земельного участка с кадастровым номером					67:25:0010416:116			:
Система координат			МСК-67, зона 1		Зона №			1
Обоз- начение харак- терных точек границ	Координаты, м				Метод определения координат	Формулы, примененные для расчета средней квадратической погрешности определения координат характерных точек границ (Mt), с подставленными в такие формулы значениями и итоговые (вычисленные) значения Mt, м	Описание закрепления точки	
	содержатся в Едином государственном реестре недвижимости		определены в результате выполнения комплексных кадастровых работ					
	X	Y	X	Y				
1	2	3	4	5	6	7	8	
2016	492 063,89	1 265 698,72	492 063,89	1 265 698,72	—	0,10	Закрепление отсутствует	
409	492 063,46	1 265 699,48	492 063,46	1 265 699,48		0,30		
408	492 048,93	1 265 725,94	492 048,93	1 265 725,94				
407	492 052,32	1 265 728,84	492 052,32	1 265 728,84		0,10		
2017	492 050,53	1 265 731,68	492 050,53	1 265 731,68				
2018	492 048,66	1 265 734,65	492 048,66	1 265 734,65				
2019	492 046,14	1 265 733,08	492 046,14	1 265 733,08				
2020	492 030,19	1 265 723,08	492 030,19	1 265 723,08				
2021	492 031,66	1 265 719,83	492 031,66	1 265 719,83				
2022	492 033,39	1 265 715,99	492 033,39	1 265 715,99				
2023	492 038,02	1 265 705,73	492 038,02	1 265 705,73				
2024	492 047,23	1 265 688,97	492 047,23	1 265 688,97				
2016	492 063,89	1 265 698,72	492 063,89	1 265 698,72				
2. Сведения о частях границ уточняемого земельного участка с кадастровым номером						67:25:0010416:116		
Обозначение части границ		Горизонтальное проложение (S), м	Описание прохождения части границ		Сведения о согласовании местоположения границ (согласовано/спорное)			
от т.	до т.							
1	2	3	4		5			
2016	409	0,87	—		согласовано			
409	408	30,19						
408	407	4,46						
407	2017	3,36						
2017	2018	3,51						
2018	2019	2,97						

1	2	3	4	5
2019	2020	18,83	—	согласовано
2020	2021	3,57		
2021	2022	4,21		
2022	2023	11,26		
2023	2024	19,12		
2024	2016	19,30		

3. Сведения о характеристиках уточняемого земельного участка с кадастровым номером
67:25:0010416:116
:

№ п/п	Наименование характеристики	Значение характеристики
1	2	3
1.	Адрес земельного участка	—
1.1.	Сведения о местоположении земельного участка (при отсутствии адреса) в структурированном в соответствии с федеральной информационной адресной системой виде	215800, Российская Федерация, Смоленская область, Ярцевский р-н, Ярцево г, Зеленая ул, д 11
1.2.	Дополнительные сведения о местоположении земельного участка	—
2.	Площадь земельного участка ± величина погрешности определения (вычисления) площади ( $P \pm \Delta P$ ), м²	755 ± 10,00
3.	Формула, примененная для вычисления предельной погрешности определения площади земельного участка, с подставленными значениями и итоговые (вычисленные) значения	$3,5*0,10*\sqrt{(755,00)} = 10$
4.	Площадь земельного участка согласно сведениям Единого государственного реестра недвижимости (Ркад), м²	755,00
5.	Оценка расхождения Р и Ркад ( $P - P_{кад}$ ), м²	0
6.	Предельный минимальный и максимальный размеры земельного участка ( $P_{мин}$ и $P_{макс}$ ), м²	— —
7.	Кадастровый или иной государственный учетный номер (инвентарный) здания, сооружения, объекта незавершенного строительства, расположенного на земельном участке	—
8.	Вид (виды) разрешенного использования	Под строительство индивидуального жилого дома
8.1.	Дополнительные сведения об использовании земельного участка	—
9.	Сведения о земельных участках (землях общего пользования, территории общего пользования), посредством которых обеспечивается доступ	Земли общего пользования
10.	Иные сведения	—

4. Пояснения к сведениям об уточняемом земельном участке с кадастровым номером67:25:0010416:116:

1. —

1. Сведения о характерных точках границ уточняемого земельного участка с кадастровым номером67:25:0010416:114:

Система координатМСК-67, зона 1Зона №1

Обоз- начение харак- терных точек границ	Координаты, м				Метод определения координат	Формулы, примененные для расчета средней квадратической погрешности определения координат характерных точек границ (Mt), с подставленными в такие формулы значениями и итоговые (вычисленные) значения Mt, м	Описание закрепления точки
	содержатся в Едином государственном реестре недвижимости		определены в результате выполнения комплексных кадастровых работ				
	X	Y	X	Y			
1	2	3	4	5	6	7	8
17	492 069,96	1 265 702,88	492 069,96	1 265 702,88	—	0,10	—
409	492 063,46	1 265 699,48	492 063,46	1 265 699,48		0,30	Закрепление отсутствует
2016	492 063,89	1 265 698,72	492 063,89	1 265 698,72		0,10	
2024	492 047,23	1 265 688,97	492 047,23	1 265 688,97			
1903	492 053,05	1 265 677,08	492 053,05	1 265 677,08		0,30	—
1904	492 055,48	1 265 672,12	492 055,48	1 265 672,12			
1905	492 059,41	1 265 664,09	492 059,41	1 265 664,09			
1906	492 068,65	1 265 668,68	492 068,65	1 265 668,68			
1900	492 074,07	1 265 671,37	492 074,07	1 265 671,37			
18	492 083,73	1 265 676,18	492 083,73	1 265 676,18			
17	492 069,96	1 265 702,88	492 069,96	1 265 702,88			

2. Сведения о частях границ уточняемого земельного участка с кадастровым номером67:25:0010416:114:

Обозначение части границ		Горизонтальное проложение (S), м	Описание прохождения части границ	Сведения о согласовании местоположения границ (согласовано/спорное)
от т.	до т.			
1	2	3	4	5
17	409	7,34	—	согласовано
409	2016	0,87		
2016	2024	19,30		
2024	1903	13,24		
1903	1904	5,52		
1904	1905	8,94		

1	2	3	4	5
1905	1906	10,32	—	согласовано
1906	1900	6,05		
1900	18	10,79		
18	17	30,04		

**3. Сведения о характеристиках уточняемого земельного участка с кадастровым номером** 67:25:0010416:114 :

№ п/п	Наименование характеристики	Значение характеристики
1	2	3
1.	Адрес земельного участка	—
1.1.	Сведения о местоположении земельного участка (при отсутствии адреса) в структурированном в соответствии с федеральной информационной адресной системой виде	215800, Российская Федерация, Смоленская область, Ярцевский р-н, Ярцево г, Зеленая ул, д 9
1.2.	Дополнительные сведения о местоположении земельного участка	—
2.	Площадь земельного участка ± величина погрешности определения (вычисления) площади ( $P \pm \Delta P$ ), м²	$774 \pm 10,00$
3.	Формула, примененная для вычисления предельной погрешности определения площади земельного участка, с подставленными значениями и итоговые (вычисленные) значения	$3,5 * 0,10 * \sqrt{(774,00)} = 10$
4.	Площадь земельного участка согласно сведениям Единого государственного реестра недвижимости (Ркад), м²	774,00
5.	Оценка расхождения Р и Ркад ( $P - P_{кад}$ ), м²	0
6.	Предельный минимальный и максимальный размеры земельного участка (Рмин и Рмакс), м²	— —
7.	Кадастровый или иной государственный учетный номер (инвентарный) здания, сооружения, объекта незавершенного строительства, расположенного на земельном участке	—
8.	Вид (виды) разрешенного использования	под индивидуальный жилой дом
8.1.	Дополнительные сведения об использовании земельного участка	—
9.	Сведения о земельных участках (землях общего пользования, территории общего пользования), посредством которых обеспечивается доступ	Земли общего пользования
10.	Иные сведения	—

**4. Пояснения к сведениям об уточняемом земельном участке с кадастровым номером** 67:25:0010416:114 :

1.	—
----	---

1. Сведения о характерных точках границ уточняемого земельного участка с кадастровым номером

67:25:0010416:113

:

Система координат

МСК-67, зона 1

Зона №

1

Обозначение характерных точек границ	Координаты, м				Метод определения координат	Формулы, примененные для расчета средней квадратической погрешности определения координат характерных точек границ (Mt), с подставленными в такие формулы значениями и итоговые (вычисленные) значения Mt, м	Описание закрепления точки
	содержатся в Едином государственном реестре недвижимости		определены в результате выполнения комплексных кадастровых работ				
	X	Y	X	Y			
1	2	3	4	5	6	7	8
1	492 067,65	1 265 599,65	492 067,65	1 265 599,65	—	0,10	—
н 1	492 057,79	1 265 624,63	492 057,79	1 265 624,63			
н 2	492 006,70	1 265 602,33	492 006,70	1 265 602,33			
н 3	491 991,03	1 265 597,89	491 991,03	1 265 597,89			
н 4	491 993,15	1 265 589,09	491 993,15	1 265 589,09			
н 5	492 002,46	1 265 591,63	492 002,46	1 265 591,63			
2	492 006,02	1 265 575,59	492 006,02	1 265 575,59			
1	492 067,65	1 265 599,65	492 067,65	1 265 599,65			

2. Сведения о частях границ уточняемого земельного участка с кадастровым номером

67:25:0010416:113

:

Обозначение части границ		Горизонтальное проложение (S), м	Описание прохождения части границ	Сведения о согласовании местоположения границ (согласовано/спорное)
от т.	до т.			
1	2	3	4	5
1	н 1	26,86	—	согласовано
н 1	н 2	55,74		
н 2	н 3	16,29		
н 3	н 4	9,05		
н 4	н 5	9,65		
н 5	2	16,43		
2	1	66,16		

3. Сведения о характеристиках уточняемого земельного участка с кадастровым номером

67:25:0010416:113

:

№ п/п	Наименование характеристики	Значение характеристики
1	2	3



1	2	3
1.	Адрес земельного участка	—
1.1.	Сведения о местоположении земельного участка (при отсутствии адреса) в структурированном в соответствии с федеральной информационной адресной системой виде	215800, Российская Федерация, Смоленская область, Ярцевский р-н, Ярцево г, Зеленая ул, д 8
1.2.	Дополнительные сведения о местоположении земельного участка	—
2.	Площадь земельного участка $\pm$ величина погрешности определения (вычисления) площади ( $P \pm \Delta P$ ), м <sup>2</sup>	$1\,735 \pm 15,00$
3.	Формула, примененная для вычисления предельной погрешности определения площади земельного участка, с подставленными значениями и итоговые (вычисленные) значения	$3,5*0,10*\sqrt{(1\,735,00)} = 15$
4.	Площадь земельного участка согласно сведениям Единого государственного реестра недвижимости (Ркад), м <sup>2</sup>	1 735,00
5.	Оценка расхождения Р и Ркад ( $P - P_{\text{кад}}$ ), м <sup>2</sup>	0
6.	Предельный минимальный и максимальный размеры земельного участка ( $P_{\text{мин}}$ и $P_{\text{макс}}$ ), м <sup>2</sup>	— —
7.	Кадастровый или иной государственный учетный номер (инвентарный) здания, сооружения, объекта незавершенного строительства, расположенного на земельном участке	—
8.	Вид (виды) разрешенного использования	индивидуальное жилищное строительство
8.1.	Дополнительные сведения об использовании земельного участка	—
9.	Сведения о земельных участках (землях общего пользования, территории общего пользования), посредством которых обеспечивается доступ	Земли общего пользования
10.	Иные сведения	—
<b>4. Пояснения к сведениям об уточняемом земельном участке с кадастровым номером</b>		<b>67:25:0010416:113 :</b>
1.	—	

1. Сведения о характерных точках границ уточняемого земельного участка с кадастровым номером

67:25:0010416:112

:

Система координат

МСК-67, зона 1

Зона №

1

Обоз- начение харак- терных точек границ	Координаты, м				Метод определения координат	Формулы, примененные для расчета средней квадратической погрешности определения координат характерных точек границ (Mt), с подставленными в такие формулы значениями и итоговые (вычисленные) значения Mt, м	Описание закрепления точки
	содержатся в Едином государственном реестре недвижимости		определены в результате выполнения комплексных кадастровых работ				
	X	Y	X	Y			
1	2	3	4	5	6	7	8
н 1	492 087,26	1 265 643,71	492 087,26	1 265 643,71	—	0,10	—
1752	492 086,30	1 265 645,90	492 086,30	1 265 645,90		0,30	
1751	492 093,31	1 265 648,56	492 093,31	1 265 648,56			
1750	492 090,48	1 265 656,25	492 090,48	1 265 656,25		0,10	
5	492 084,44	1 265 670,93	492 084,44	1 265 670,93			
4	492 060,69	1 265 660,30	492 060,69	1 265 660,30			
н 4	492 071,18	1 265 635,20	492 071,18	1 265 635,20			
н 5	492 083,73	1 265 640,51	492 083,73	1 265 640,51			
н 6	492 083,04	1 265 642,36	492 083,04	1 265 642,36			
н 1	492 087,26	1 265 643,71	492 087,26	1 265 643,71			

2. Сведения о частях границ уточняемого земельного участка с кадастровым номером

67:25:0010416:112

:

Обозначение части границ		Горизонтальное проложение (S), м	Описание прохождения части границ	Сведения о согласовании местоположения границ (согласовано/спорное)
от т.	до т.			
1	2	3	4	5
н 1	1752	2,39	—	согласовано
1752	1751	7,50		
1751	1750	8,19		
1750	5	15,87		
5	4	26,02		
4	н 4	27,20		
н 4	н 5	13,63		
н 5	н 6	1,97		
н 6	н 1	4,43		

3. Сведения о характеристиках уточняемого земельного участка с кадастровым номером 67:25:0010416:112 :		
№ п/п	Наименование характеристики	Значение характеристики
1	2	3
1.	Адрес земельного участка	—
1.1.	Сведения о местоположении земельного участка (при отсутствии адреса) в структурированном в соответствии с федеральной информационной адресной системой виде	215800, Российская Федерация, Смоленская область, Ярцевский р-н, Ярцево г, Зеленая ул, д 7
1.2.	Дополнительные сведения о местоположении земельного участка	—
2.	Площадь земельного участка ± величина погрешности определения (вычисления) площади ( $P \pm \Delta P$ ), м²	$674 \pm 9,00$
3.	Формула, примененная для вычисления предельной погрешности определения площади земельного участка, с подставленными значениями и итоговые (вычисленные) значения	$3,5 * 0,10 * \sqrt{(674,00)} = 9$
4.	Площадь земельного участка согласно сведениям Единого государственного реестра недвижимости (Ркад), м²	674,00
5.	Оценка расхождения Р и Ркад ( $P - P_{кад}$ ), м²	0
6.	Предельный минимальный и максимальный размеры земельного участка (Рмин и Рмакс), м²	— —
7.	Кадастровый или иной государственный учетный номер (инвентарный) здания, сооружения, объекта незавершенного строительства, расположенного на земельном участке	—
8.	Вид (виды) разрешенного использования	под строительство индивидуального жилого дома
8.1.	Дополнительные сведения об использовании земельного участка	—
9.	Сведения о земельных участках (землях общего пользования, территории общего пользования), посредством которых обеспечивается доступ	Земли общего пользования
10.	Иные сведения	—
4. Пояснения к сведениям об уточняемом земельном участке с кадастровым номером 67:25:0010416:112 :		
1.	—	

1. Сведения о характерных точках границ уточняемого земельного участка с кадастровым номером

67:25:0010416:111

:

Система координат

МСК-67, зона 1

Зона №

1

Обоз- начение харак- терных точек границ	Координаты, м				Метод определения координат	Формулы, примененные для расчета средней квадратической погрешности определения координат характерных точек границ (Mt), с подставленными в такие формулы значениями и итоговые (вычисленные) значения Mt, м	Описание закрепления точки
	содержатся в Едином государственном реестре недвижимости		определены в результате выполнения комплексных кадастровых работ				
	X	Y	X	Y			
1	2	3	4	5	6	7	8
3	492 256,54	1 266 462,49	492 256,54	1 266 462,49	—	0,10	—
н 3	492 273,64	1 266 443,06	492 273,64	1 266 443,06			
2	492 280,43	1 266 435,34	492 280,43	1 266 435,34			
1	492 307,93	1 266 444,88	492 307,93	1 266 444,88			
4	492 297,54	1 266 476,20	492 297,54	1 266 476,20			
3	492 256,54	1 266 462,49	492 256,54	1 266 462,49			

2. Сведения о частях границ уточняемого земельного участка с кадастровым номером

67:25:0010416:111

:

Обозначение части границ		Горизонтальное проложение (S), м	Описание прохождения части границ	Сведения о согласовании местоположения границ (согласовано/спорное)
от т.	до т.			
1	2	3	4	5
3	н 3	25,88	—	согласовано
н 3	2	10,28		
2	1	29,11		
1	4	33,00		
4	3	43,23		

3. Сведения о характеристиках уточняемого земельного участка с кадастровым номером

67:25:0010416:111

:

№ п/п	Наименование характеристики	Значение характеристики
1	2	3

1	2	3
1.	Адрес земельного участка	—
1.1.	Сведения о местоположении земельного участка (при отсутствии адреса) в структурированном в соответствии с федеральной информационной адресной системой виде	215800, Российская Федерация, Смоленская область, Ярцевский р-н, Ярцево г, Кольцевая ул
1.2.	Дополнительные сведения о местоположении земельного участка	—
2.	Площадь земельного участка $\pm$ величина погрешности определения (вычисления) площади ( $P \pm \Delta P$ ), м <sup>2</sup>	1 201 $\pm$ 12,00
3.	Формула, примененная для вычисления предельной погрешности определения площади земельного участка, с подставленными значениями и итоговые (вычисленные) значения	$3,5 * 0,10 * \sqrt{(1\ 201,00)} = 12$
4.	Площадь земельного участка согласно сведениям Единого государственного реестра недвижимости (Ркад), м <sup>2</sup>	1 200,00
5.	Оценка расхождения Р и Ркад ( $P - P_{кад}$ ), м <sup>2</sup>	1
6.	Предельный минимальный и максимальный размеры земельного участка ( $P_{мин}$ и $P_{макс}$ ), м <sup>2</sup>	— —
7.	Кадастровый или иной государственный учетный номер (инвентарный) здания, сооружения, объекта незавершенного строительства, расположенного на земельном участке	—
8.	Вид (виды) разрешенного использования	Под строительство индивидуального жилого дома
8.1.	Дополнительные сведения об использовании земельного участка	—
9.	Сведения о земельных участках (землях общего пользования, территории общего пользования), посредством которых обеспечивается доступ	Земли общего пользования
10.	Иные сведения	—
<b>4. Пояснения к сведениям об уточняемом земельном участке с кадастровым номером</b>		<b>67:25:0010416:111 :</b>
1.	—	

1. Сведения о характерных точках границ уточняемого земельного участка с кадастровым номером

67:25:0010416:110

:

Система координат

МСК-67, зона 1

Зона №

1

Обоз- начение харак- терных точек границ	Координаты, м				Метод определения координат	Формулы, примененные для расчета средней квадратической погрешности определения координат характерных точек границ (Mt), с подставленными в такие формулы значениями и итоговые (вычисленные) значения Mt, м	Описание закрепления точки
	содержатся в Едином государственном реестре недвижимости		определены в результате выполнения комплексных кадастровых работ				
	X	Y	X	Y			
1	2	3	4	5	6	7	8
280	492 095,26	1 265 620,53	492 095,26	1 265 620,53	—	0,30	—
1269	492 089,69	1 265 631,50	492 089,69	1 265 631,50			
1270	492 074,81	1 265 625,64	492 074,81	1 265 625,64			
1271	492 087,21	1 265 591,26	492 087,21	1 265 591,26			
1272	492 088,40	1 265 588,00	492 088,40	1 265 588,00			
1268	492 105,77	1 265 594,05	492 105,77	1 265 594,05			
281	492 105,16	1 265 596,57	492 105,16	1 265 596,57			
280	492 095,26	1 265 620,53	492 095,26	1 265 620,53			

2. Сведения о частях границ уточняемого земельного участка с кадастровым номером

67:25:0010416:110

:

Обозначение части границ		Горизонтальное проложение (S), м	Описание прохождения части границ	Сведения о согласовании местоположения границ (согласовано/спорное)
от т.	до т.			
1	2	3	4	5
280	1269	12,30	—	согласовано
1269	1270	15,99		
1270	1271	36,55		
1271	1272	3,47		
1272	1268	18,39		
1268	281	2,59		
281	280	25,92		

3. Сведения о характеристиках уточняемого земельного участка с кадастровым номером

67:25:0010416:110

:

№ п/п	Наименование характеристики	Значение характеристики
1	2	3

1	2	3
1.	Адрес земельного участка	—
1.1.	Сведения о местоположении земельного участка (при отсутствии адреса) в структурированном в соответствии с федеральной информационной адресной системой виде	215800, Российская Федерация, Смоленская область, Ярцевский р-н, Ярцево г, Зеленая ул, д 5
1.2.	Дополнительные сведения о местоположении земельного участка	—
2.	Площадь земельного участка $\pm$ величина погрешности определения (вычисления) площади ( $P \pm \Delta P$ ), м <sup>2</sup>	$715 \pm 9,00$
3.	Формула, примененная для вычисления предельной погрешности определения площади земельного участка, с подставленными значениями и итоговые (вычисленные) значения	$3,5*0,10*\sqrt{(715,00)} = 9$
4.	Площадь земельного участка согласно сведениям Единого государственного реестра недвижимости (Ркад), м <sup>2</sup>	715,00
5.	Оценка расхождения Р и Ркад ( $P - P_{кад}$ ), м <sup>2</sup>	0
6.	Предельный минимальный и максимальный размеры земельного участка (Рмин и Рмакс), м <sup>2</sup>	— —
7.	Кадастровый или иной государственный учетный номер (инвентарный) здания, сооружения, объекта незавершенного строительства, расположенного на земельном участке	—
8.	Вид (виды) разрешенного использования	под строительство индивидуального жилого дома
8.1.	Дополнительные сведения об использовании земельного участка	—
9.	Сведения о земельных участках (землях общего пользования, территории общего пользования), посредством которых обеспечивается доступ	Земли общего пользования
10.	Иные сведения	—
<b>4. Пояснения к сведениям об уточняемом земельном участке с кадастровым номером</b>		<b>67:25:0010416:110 :</b>
1.	—	

1. Сведения о характерных точках границ уточняемого земельного участка с кадастровым номером67:25:0010416:107:

Система координатМСК-67, зона 1Зона №1

Обоз- начение харак- терных точек границ	Координаты, м				Метод определения координат	Формулы, примененные для расчета средней квадратической погрешности определения координат характерных точек границ (Mt), с подставленными в такие формулы значениями и итоговые (вычисленные) значения Mt, м	Описание закрепления точки
	содержатся в Едином государственном реестре недвижимости		определены в результате выполнения комплексных кадастровых работ				
	X	Y	X	Y			
1	2	3	4	5	6	7	8
779	492 120,85	1 265 573,02	492 120,85	1 265 573,02	—	0,30	—
1878	492 117,73	1 265 572,18	492 117,73	1 265 572,18			
1879	492 104,50	1 265 567,00	492 104,50	1 265 567,00			
1880	492 097,68	1 265 564,50	492 097,68	1 265 564,50			
1881	492 098,80	1 265 561,55	492 098,80	1 265 561,55			
1882	492 109,52	1 265 532,20	492 109,52	1 265 532,20			
1230	492 140,42	1 265 532,53	492 140,42	1 265 532,53			
1877	492 136,19	1 265 545,13	492 136,19	1 265 545,13			
781	492 126,19	1 265 574,86	492 126,19	1 265 574,86			
780	492 123,35	1 265 573,89	492 123,35	1 265 573,89			
779	492 120,85	1 265 573,02	492 120,85	1 265 573,02			

2. Сведения о частях границ уточняемого земельного участка с кадастровым номером67:25:0010416:107:

Обозначение части границ		Горизонтальное проложение (S), м	Описание прохождения части границ	Сведения о согласовании местоположения границ (согласовано/спорное)
от т.	до т.			
1	2	3	4	5
779	1878	3,23	—	согласовано
1878	1879	14,21		
1879	1880	7,26		
1880	1881	3,16		
1881	1882	31,25		
1882	1230	30,90		
1230	1877	13,29		
1877	781	31,37		



1	2	3	4	5
781	780	3,00	—	согласовано
780	779	2,65		

**3. Сведения о характеристиках уточняемого земельного участка с кадастровым номером** 67:25:0010416:107 :

№ п/п	Наименование характеристики	Значение характеристики
1	2	3
1.	Адрес земельного участка	—
1.1.	Сведения о местоположении земельного участка (при отсутствии адреса) в структурированном в соответствии с федеральной информационной адресной системой виде	215800, Российская Федерация, Смоленская область, Ярцевский р-н, Ярцево г, Зелёная ул, д 1
1.2.	Дополнительные сведения о местоположении земельного участка	—
2.	Площадь земельного участка ± величина погрешности определения (вычисления) площади ( $P \pm \Delta P$ ), м <sup>2</sup>	1 182 ± 12,00
3.	Формула, примененная для вычисления предельной погрешности определения площади земельного участка, с подставленными значениями и итоговые (вычисленные) значения	$3,5*0,10*\sqrt{(1\ 182,00)} = 12$
4.	Площадь земельного участка согласно сведениям Единого государственного реестра недвижимости (Ркад), м <sup>2</sup>	1 182,00
5.	Оценка расхождения Р и Ркад ( $P - P_{кад}$ ), м <sup>2</sup>	0
6.	Предельный минимальный и максимальный размеры земельного участка (Рмин и Рмакс), м <sup>2</sup>	— —
7.	Кадастровый или иной государственный учетный номер (инвентарный) здания, сооружения, объекта незавершенного строительства, расположенного на земельном участке	—
8.	Вид (виды) разрешенного использования	Для индивидуального жилищного строительства
8.1.	Дополнительные сведения об использовании земельного участка	—
9.	Сведения о земельных участках (землях общего пользования, территории общего пользования), посредством которых обеспечивается доступ	Земли общего пользования
10.	Иные сведения	—

**4. Пояснения к сведениям об уточняемом земельном участке с кадастровым номером** 67:25:0010416:107 :

1.	—
----	---

1. Сведения о характерных точках границ уточняемого земельного участка с кадастровым номером

67:25:0010416:105

:

Система координат

МСК-67, зона 1

Зона №

1

Обозначение характерных точек границ	Координаты, м				Метод определения координат	Формулы, примененные для расчета средней квадратической погрешности определения координат характерных точек границ (Mt), с подставленными в такие формулы значениями и итоговые (вычисленные) значения Mt, м	Описание закрепления точки
	содержатся в Едином государственном реестре недвижимости		определены в результате выполнения комплексных кадастровых работ				
	X	Y	X	Y			
1	2	3	4	5	6	7	8
1917	491 917,66	1 266 464,07	491 917,66	1 266 464,07	—	—	—
582	491 966,54	1 266 466,08	491 966,54	1 266 466,08			
583	491 966,87	1 266 488,57	491 966,87	1 266 488,57			
457	491 917,34	1 266 482,36	491 917,34	1 266 482,36			
1917	491 917,66	1 266 464,07	491 917,66	1 266 464,07			
2. Сведения о частях границ уточняемого земельного участка с кадастровым номером						67:25:0010416:105	:
Обозначение части границ		Горизонтальное проложение (S), м	Описание прохождения части границ		Сведения о согласовании местоположения границ (согласовано/спорное)		
от т.	до т.						
1	2	3	4		5		
1917	582	48,92	—		согласовано		
582	583	22,49					
583	457	49,92					
457	1917	18,29					
3. Сведения о характеристиках уточняемого земельного участка с кадастровым номером						67:25:0010416:105	:
№ п/п	Наименование характеристики				Значение характеристики		
1	2				3		
1.	Адрес земельного участка				—		
1.1.	Сведения о местоположении земельного участка (при отсутствии адреса) в структурированном в соответствии с федеральной информационной адресной системой виде				215800, Российская Федерация, Смоленская область, Ярцевский р-н, Ярцево г, 8 Марта ул, д 58		
1.2.	Дополнительные сведения о местоположении земельного участка				—		

1	2				3		
2.	Площадь земельного участка ± величина погрешности определения (вычисления) площади (Р ± ΔР), м²				1 003 ± 11,00		
3.	Формула, примененная для вычисления предельной погрешности определения площади земельного участка, с подставленными значениями и итоговые (вычисленные) значения				3,5*0,10*√(1 003,00) = 11		
4.	Площадь земельного участка согласно сведениям Единого государственного реестра недвижимости (Ркад), м²				1 004,00		
5.	Оценка расхождения Р и Ркад (Р - Ркад), м²				1		
6.	Предельный минимальный и максимальный размеры земельного участка (Рмин и Рмакс), м²				— —		
7.	Кадастровый или иной государственный учетный номер (инвентарный) здания, сооружения, объекта незавершенного строительства, расположенного на земельном участке				—		
8.	Вид (виды) разрешенного использования				Для строительства индивидуального жилого дома		
8.1.	Дополнительные сведения об использовании земельного участка				—		
9.	Сведения о земельных участках (землях общего пользования, территории общего пользования), посредством которых обеспечивается доступ				Земли общего пользования		
10.	Иные сведения				—		
4. Пояснения к сведениям об уточняемом земельном участке с кадастровым номером					67:25:0010416:105 :		
1.	—						
1. Сведения о характерных точках границ уточняемого земельного участка с кадастровым номером					67:25:0010416:103 :		
Система координат					МСК-67, зона 1 Зона № 1		
Обозначение характерных точек границ	Координаты, м				Метод определения координат	Формулы, примененные для расчета средней квадратической погрешности определения координат характерных точек границ (Mt), с подставленными в такие формулы значениями и итоговые (вычисленные) значения Mt, м	Описание закрепления точки
	содержатся в Едином государственном реестре недвижимости		определены в результате выполнения комплексных кадастровых работ				
	X	Y	X	Y			
1	2	3	4	5	6	7	8
1916	491 917,72	1 266 450,07	491 917,72	1 266 450,07	—	0,30	—

1	2	3	4	5	6	7	8
1915	491 907,21	1 266 449,19	491 907,21	1 266 449,19	—	0,30	—
1914	491 899,34	1 266 448,54	491 899,34	1 266 448,54			Закрепление отсутствует
2009	491 899,61	1 266 435,09	491 899,61	1 266 435,09		0,10	
5	491 899,16	1 266 418,77	491 899,16	1 266 418,77			
4	491 899,87	1 266 417,02	491 899,87	1 266 417,02			
3	491 905,18	1 266 416,95	491 905,18	1 266 416,95			
1616	491 959,79	1 266 420,01	491 959,79	1 266 420,01			
1617	491 963,80	1 266 420,23	491 963,80	1 266 420,23			
182	491 965,84	1 266 420,34	491 965,84	1 266 420,34			
1607	491 966,32	1 266 441,56	491 966,32	1 266 441,56			
1608	491 966,41	1 266 454,97	491 966,41	1 266 454,97			
582	491 966,54	1 266 466,08	491 966,54	1 266 466,08			
1609	491 965,64	1 266 466,04	491 965,64	1 266 466,04			
1610	491 961,64	1 266 465,87	491 961,64	1 266 465,87			
1917	491 917,66	1 266 464,07	491 917,66	1 266 464,07			
1916	491 917,72	1 266 450,07	491 917,72	1 266 450,07			
						0,30	—

2. Сведения о частях границ уточняемого земельного участка с кадастровым номером

67:25:0010416:103

:

Обозначение части границ		Горизонтальное проложение (S), м	Описание прохождения части границ	Сведения о согласовании местоположения границ (согласовано/спорное)
от т.	до т.			
1	2	3	4	5
1916	1915	10,55	—	согласовано
1915	1914	7,90		
1914	2009	13,45		
2009	5	16,33		
5	4	1,89		
4	3	5,31		
3	1616	54,70		
1616	1617	4,02		
1617	182	2,04		
182	1607	21,23		
1607	1608	13,41		
1608	582	11,11		
582	1609	0,90		
1609	1610	4,00		

1	2	3	4	5
1610	1917	44,02	—	согласовано
1917	1916	14,00		
3. Сведения о характеристиках уточняемого земельного участка с кадастровым номером			67:25:0010416:103 :	
№ п/п	Наименование характеристики		Значение характеристики	
1	2		3	
1.	Адрес земельного участка		—	
1.1.	Сведения о местоположении земельного участка (при отсутствии адреса) в структурированном в соответствии с федеральной информационной адресной системой виде		215800, Российская Федерация, Смоленская область, Ярцевский р-н, Ярцево г, 8 Марта ул, д 56	
1.2.	Дополнительные сведения о местоположении земельного участка		—	
2.	Площадь земельного участка ± величина погрешности определения (вычисления) площади (Р ± ΔР), м²		2 823 ± 19,00	
3.	Формула, примененная для вычисления предельной погрешности определения площади земельного участка, с подставленными значениями и итоговые (вычисленные) значения		3,5*0,10*√(2 823,00) = 19	
4.	Площадь земельного участка согласно сведениям Единого государственного реестра недвижимости (Ркад), м²		2 823,00	
5.	Оценка расхождения Р и Ркад (Р - Ркад), м²		0	
6.	Предельный минимальный и максимальный размеры земельного участка (Рмин и Рмакс), м²		— —	
7.	Кадастровый или иной государственный учетный номер (инвентарный) здания, сооружения, объекта незавершенного строительства, расположенного на земельном участке		—	
8.	Вид (виды) разрешенного использования		под трехквартирный жилой дом	
8.1.	Дополнительные сведения об использовании земельного участка		—	
9.	Сведения о земельных участках (землях общего пользования, территории общего пользования), посредством которых обеспечивается доступ		Земли общего пользования	
10.	Иные сведения		—	
4. Пояснения к сведениям об уточняемом земельном участке с кадастровым номером			67:25:0010416:103 :	
1.	—			

1. Сведения о характерных точках границ уточняемого земельного участка с кадастровым номером					67:25:0010416:97			:
Система координат					МСК-67, зона 1			Зона № 1
Обоз- начение харак- терных точек границ	Координаты, м				Метод определения координат	Формулы, примененные для расчета средней квадратической погрешности определения координат характерных точек границ (Mt), с подставленными в такие формулы значениями и итоговые (вычисленные) значения Mt, м	Описание закрепления точки	
	содержатся в Едином государственном реестре недвижимости		определены в результате выполнения комплексных кадастровых работ					
	X	Y	X	Y				
1	2	3	4	5	6	7	8	
3	491 963,23	1 266 075,61	491 963,23	1 266 075,61	—	0,30	Временный межевой знак	
4	491 947,03	1 266 105,82	491 947,03	1 266 105,82		0,10		
2	491 916,66	1 266 097,63	491 916,66	1 266 097,63				
1	491 933,01	1 266 064,07	491 933,01	1 266 064,07				
3	491 963,23	1 266 075,61	491 963,23	1 266 075,61		0,30		
2. Сведения о частях границ уточняемого земельного участка с кадастровым номером					67:25:0010416:97			:
Обозначение части границ		Горизонтальное проложение (S), м	Описание прохождения части границ		Сведения о согласовании местоположения границ (согласовано/спорное)			
от т.	до т.							
1	2	3	4		5			
3	4	34,28	—		согласовано			
4	2	31,45						
2	1	37,33						
1	3	32,35						
3. Сведения о характеристиках уточняемого земельного участка с кадастровым номером					67:25:0010416:97			:
№ п/п	Наименование характеристики				Значение характеристики			
1	2				3			
1.	Адрес земельного участка				—			
1.1.	Сведения о местоположении земельного участка (при отсутствии адреса) в структурированном в соответствии с федеральной информационной адресной системой виде				215800, Российская Федерация, Смоленская область, Ярцевский р-н, Ярцево г, 8 Марта ул, д 26			
1.2.	Дополнительные сведения о местоположении земельного участка				—			

1	2				3		
2.	Площадь земельного участка ± величина погрешности определения (вычисления) площади (Р ± ΔР), м²				1 127 ± 12,00		
3.	Формула, примененная для вычисления предельной погрешности определения площади земельного участка, с подставленными значениями и итоговые (вычисленные) значения				3,5*0,10*√(1 127,00) = 12		
4.	Площадь земельного участка согласно сведениям Единого государственного реестра недвижимости (Ркад), м²				1 127,00		
5.	Оценка расхождения Р и Ркад (Р - Ркад), м²				0		
6.	Предельный минимальный и максимальный размеры земельного участка (Рмин и Рмакс), м²				— —		
7.	Кадастровый или иной государственный учетный номер (инвентарный) здания, сооружения, объекта незавершенного строительства, расположенного на земельном участке				—		
8.	Вид (виды) разрешенного использования				Под индивидуальный жилой дом		
8.1.	Дополнительные сведения об использовании земельного участка				—		
9.	Сведения о земельных участках (землях общего пользования, территории общего пользования), посредством которых обеспечивается доступ				Земли общего пользования		
10.	Иные сведения				—		
4. Пояснения к сведениям об уточняемом земельном участке с кадастровым номером					67:25:0010416:97 :		
1.	—						
1. Сведения о характерных точках границ уточняемого земельного участка с кадастровым номером					67:25:0010416:93 :		
Система координат МСК-67, зона 1					Зона № 1		
Обоз- начение харак- терных точек границ	Координаты, м				Метод определения координат	Формулы, примененные для расчета средней квадратической погрешности определения координат характерных точек границ (Mt), с подставленными в такие формулы значениями и итоговые (вычисленные) значения Mt, м	Описание закрепления точки
	содержатся в Едином государственном реестре недвижимости		определены в результате выполнения комплексных кадастровых работ				
	X	Y	X	Y			
1	2	3	4	5	6	7	8
1	491 987,88	1 266 038,95	491 987,88	1 266 038,95	—	0,10	Закрепление отсутствует

1	2	3	4	5	6	7	8
2	491 976,73	1 266 058,12	491 976,73	1 266 058,12	—	0,10	Закрепление отсутствует
3	491 950,04	1 266 044,62	491 950,04	1 266 044,62			
4	491 952,21	1 266 039,52	491 952,21	1 266 039,52			
5	491 961,47	1 266 022,52	491 961,47	1 266 022,52			
6	491 962,76	1 266 022,18	491 962,76	1 266 022,18			
7	491 965,72	1 266 022,74	491 965,72	1 266 022,74			
8	491 970,50	1 266 025,56	491 970,50	1 266 025,56			
9	491 970,02	1 266 026,77	491 970,02	1 266 026,77			
10	491 971,83	1 266 027,94	491 971,83	1 266 027,94			
11	491 972,56	1 266 029,06	491 972,56	1 266 029,06			
1	491 987,88	1 266 038,95	491 987,88	1 266 038,95			

2. Сведения о частях границ уточняемого земельного участка с кадастровым номером
67:25:0010416:93
:

Обозначение части границ		Горизонтальное проложение (S), м	Описание прохождения части границ	Сведения о согласовании местоположения границ (согласовано/спорное)
от т.	до т.			
1	2	3	4	5
1	2	22,18	—	согласовано
2	3	29,91		
3	4	5,54		
4	5	19,36		
5	6	1,33		
6	7	3,01		
7	8	5,55		
8	9	1,30		
9	10	2,16		
10	11	1,34		
11	1	18,23		

3. Сведения о характеристиках уточняемого земельного участка с кадастровым номером
67:25:0010416:93
:

№ п/п	Наименование характеристики	Значение характеристики
1	2	3



1	2	3
1.	Адрес земельного участка	—
1.1.	Сведения о местоположении земельного участка (при отсутствии адреса) в структурированном в соответствии с федеральной информационной адресной системой виде	215800, Российская Федерация, Смоленская область, Ярцевский р-н, Ярцево г, 8 Марта ул, д 22
1.2.	Дополнительные сведения о местоположении земельного участка	—
2.	Площадь земельного участка $\pm$ величина погрешности определения (вычисления) площади ( $P \pm \Delta P$ ), м <sup>2</sup>	$744 \pm 10,00$
3.	Формула, примененная для вычисления предельной погрешности определения площади земельного участка, с подставленными значениями и итоговые (вычисленные) значения	$3,5*0,10*\sqrt{(744,00)} = 10$
4.	Площадь земельного участка согласно сведениям Единого государственного реестра недвижимости (Ркад), м <sup>2</sup>	744,00
5.	Оценка расхождения Р и Ркад ( $P - P_{кад}$ ), м <sup>2</sup>	0
6.	Предельный минимальный и максимальный размеры земельного участка ( $P_{мин}$ и $P_{макс}$ ), м <sup>2</sup>	— —
7.	Кадастровый или иной государственный учетный номер (инвентарный) здания, сооружения, объекта незавершенного строительства, расположенного на земельном участке	—
8.	Вид (виды) разрешенного использования	индивидуальное жилищное строительство
8.1.	Дополнительные сведения об использовании земельного участка	—
9.	Сведения о земельных участках (землях общего пользования, территории общего пользования), посредством которых обеспечивается доступ	Земли общего пользования
10.	Иные сведения	—
<b>4. Пояснения к сведениям об уточняемом земельном участке с кадастровым номером</b>		<b>67:25:0010416:93 :</b>
1.	—	

1. Сведения о характерных точках границ уточняемого земельного участка с кадастровым номером

67:25:0010416:92

:

Система координат

МСК-67, зона 1

Зона №

1

Обоз- начение харак- терных точек границ	Координаты, м				Метод определения координат	Формулы, примененные для расчета средней квадратической погрешности определения координат характерных точек границ (Mt), с подставленными в такие формулы значениями и итоговые (вычисленные) значения Mt, м	Описание закрепления точки
	содержатся в Едином государственном реестре недвижимости		определены в результате выполнения комплексных кадастровых работ				
	X	Y	X	Y			
1	2	3	4	5	6	7	8
6	492 025,34	1 266 063,84	492 025,34	1 266 063,84	—	0,10	—
5	492 019,53	1 266 076,13	492 019,53	1 266 076,13			
7	492 025,08	1 266 078,64	492 025,08	1 266 078,64			
6	492 022,59	1 266 084,29	492 022,59	1 266 084,29			
984	491 985,74	1 266 067,96	491 985,74	1 266 067,96		0,30	
985	491 984,14	1 266 067,24	491 984,14	1 266 067,24			
986	491 994,00	1 266 049,85	491 994,00	1 266 049,85			
987	491 995,43	1 266 050,48	491 995,43	1 266 050,48			
6	492 025,34	1 266 063,84	492 025,34	1 266 063,84		0,10	

2. Сведения о частях границ уточняемого земельного участка с кадастровым номером

67:25:0010416:92

:

Обозначение части границ		Горизонтальное проложение (S), м	Описание прохождения части границ	Сведения о согласовании местоположения границ (согласовано/спорное)
от т.	до т.			
1	2	3	4	5
6	5	13,59	—	согласовано
5	7	6,09		
7	6	6,17		
6	984	40,31		
984	985	1,75		
985	986	19,99		
986	987	1,56		
987	6	32,76		

3. Сведения о характеристиках уточняемого земельного участка с кадастровым номером

67:25:0010416:92

:

№ п/п	Наименование характеристики	Значение характеристики
-------	-----------------------------	-------------------------

1	2	3
1.	Адрес земельного участка	—
1.1.	Сведения о местоположении земельного участка (при отсутствии адреса) в структурированном в соответствии с федеральной информационной адресной системой виде	215800, Российская Федерация, Смоленская область, Ярцевский р-н, Ярцево г, 8 Марта ул, д 21
1.2.	Дополнительные сведения о местоположении земельного участка	—
2.	Площадь земельного участка $\pm$ величина погрешности определения (вычисления) площади ( $P \pm \Delta P$ ), м <sup>2</sup>	$735 \pm 9,00$
3.	Формула, примененная для вычисления предельной погрешности определения площади земельного участка, с подставленными значениями и итоговые (вычисленные) значения	$3,5*0,10*\sqrt{(735,00)} = 9$
4.	Площадь земельного участка согласно сведениям Единого государственного реестра недвижимости (Ркад), м <sup>2</sup>	734,00
5.	Оценка расхождения Р и Ркад ( $P - P_{кад}$ ), м <sup>2</sup>	1
6.	Предельный минимальный и максимальный размеры земельного участка ( $P_{мин}$ и $P_{макс}$ ), м <sup>2</sup>	— —
7.	Кадастровый или иной государственный учетный номер (инвентарный) здания, сооружения, объекта незавершенного строительства, расположенного на земельном участке	—
8.	Вид (виды) разрешенного использования	Под индивидуальный жилой дом
8.1.	Дополнительные сведения об использовании земельного участка	—
9.	Сведения о земельных участках (землях общего пользования, территории общего пользования), посредством которых обеспечивается доступ	Земли общего пользования
10.	Иные сведения	—
<b>4. Пояснения к сведениям об уточняемом земельном участке с кадастровым номером</b>		<b>67:25:0010416:92 :</b>
1.	—	

1. Сведения о характерных точках границ уточняемого земельного участка с кадастровым номером

67:25:0010416:88

:

Система координат

МСК-67, зона 1

Зона №

1

Обоз- начение харак- терных точек границ	Координаты, м				Метод определения координат	Формулы, примененные для расчета средней квадратической погрешности определения координат характерных точек границ (Mt), с подставленными в такие формулы значениями и итоговые (вычисленные) значения Mt, м	Описание закрепления точки
	содержатся в Едином государственном реестре недвижимости		определены в результате выполнения комплексных кадастровых работ				
	X	Y	X	Y			
1	2	3	4	5	6	7	8
1	491 971,90	1 265 979,02	491 971,90	1 265 979,02	—	0,10	—
105	491 982,93	1 265 960,25	491 982,93	1 265 960,25			
1111	492 016,81	1 265 981,43	492 016,81	1 265 981,43			
1105	492 021,14	1 265 984,14	492 021,14	1 265 984,14			
1106	492 002,10	1 266 016,84	492 002,10	1 266 016,84			
1107	491 998,31	1 266 014,21	491 998,31	1 266 014,21			
1108	491 978,26	1 266 000,27	491 978,26	1 266 000,27			
1109	491 974,74	1 266 004,55	491 974,74	1 266 004,55			
2	491 960,52	1 265 994,89	491 960,52	1 265 994,89			
1	491 971,90	1 265 979,02	491 971,90	1 265 979,02		0,10	

2. Сведения о частях границ уточняемого земельного участка с кадастровым номером

67:25:0010416:88

:

Обозначение части границ		Горизонтальное проложение (S), м	Описание прохождения части границ	Сведения о согласовании местоположения границ (согласовано/спорное)
от т.	до т.			
1	2	3	4	5
1	105	21,77	—	согласовано
105	1111	39,96		
1111	1105	5,11		
1105	1106	37,84		
1106	1107	4,61		
1107	1108	24,42		
1108	1109	5,54		
1109	2	17,19		
2	1	19,53		

<b>3. Сведения о характеристиках уточняемого земельного участка с кадастровым номером</b> <u>67:25:0010416:88</u> :		
№ п/п	Наименование характеристики	Значение характеристики
1	2	3
1.	Адрес земельного участка	—
1.1.	Сведения о местоположении земельного участка (при отсутствии адреса) в структурированном в соответствии с федеральной информационной адресной системой виде	215800, Российская Федерация, Смоленская область, Ярцевский р-н, Ярцево г, 8 Марта ул, д 18
1.2.	Дополнительные сведения о местоположении земельного участка	—
2.	Площадь земельного участка ± величина погрешности определения (вычисления) площади ( $P \pm \Delta P$ ), м²	1 764 ± 15,00
3.	Формула, примененная для вычисления предельной погрешности определения площади земельного участка, с подставленными значениями и итоговые (вычисленные) значения	$3,5*0,10*\sqrt{(1\ 764,00)} = 15$
4.	Площадь земельного участка согласно сведениям Единого государственного реестра недвижимости (Ркад), м²	1 763,00
5.	Оценка расхождения Р и Ркад ( $P - P_{кад}$ ), м²	1
6.	Предельный минимальный и максимальный размеры земельного участка ( $P_{мин}$ и $P_{макс}$ ), м²	— —
7.	Кадастровый или иной государственный учетный номер (инвентарный) здания, сооружения, объекта незавершенного строительства, расположенного на земельном участке	—
8.	Вид (виды) разрешенного использования	под индивидуальный жилой дом
8.1.	Дополнительные сведения об использовании земельного участка	—
9.	Сведения о земельных участках (землях общего пользования, территории общего пользования), посредством которых обеспечивается доступ	Земли общего пользования
10.	Иные сведения	—
<b>4. Пояснения к сведениям об уточняемом земельном участке с кадастровым номером</b> <u>67:25:0010416:88</u> :		
1.	—	

1. Сведения о характерных точках границ уточняемого земельного участка с кадастровым номером67:25:0010416:86:

Система координатМСК-67, зона 1Зона №1

Обоз- начение харак- терных точек границ	Координаты, м				Метод определения координат	Формулы, примененные для расчета средней квадратической погрешности определения координат характерных точек границ (Mt), с подставленными в такие формулы значениями и итоговые (вычисленные) значения Mt, м	Описание закрепления точки
	содержатся в Едином государственном реестре недвижимости		определены в результате выполнения комплексных кадастровых работ				
	X	Y	X	Y			
1	2	3	4	5	6	7	8
7	491 930,45	1 266 367,53	491 930,45	1 266 367,53	—	0,10	Закрепление отсутствует
1559	491 931,23	1 266 345,57	491 931,23	1 266 345,57		0,30	
1560	491 932,05	1 266 346,52	491 932,05	1 266 346,52			
1561	491 948,83	1 266 349,22	491 948,83	1 266 349,22			
1562	491 962,64	1 266 349,88	491 962,64	1 266 349,88			
9	491 962,40	1 266 368,97	491 962,40	1 266 368,97		0,10	
7	491 930,45	1 266 367,53	491 930,45	1 266 367,53			

2. Сведения о частях границ уточняемого земельного участка с кадастровым номером67:25:0010416:86:

Обозначение части границ		Горизонтальное проложение (S), м	Описание прохождения части границ	Сведения о согласовании местоположения границ (согласовано/спорное)
от т.	до т.			
1	2	3	4	5
7	1559	21,97	—	согласовано
1559	1560	1,25		
1560	1561	17,00		
1561	1562	13,83		
1562	9	19,09		
9	7	31,98		

3. Сведения о характеристиках уточняемого земельного участка с кадастровым номером67:25:0010416:86:

№ п/п	Наименование характеристики	Значение характеристики
1	2	3

1	2	3
1.	Адрес земельного участка	—
1.1.	Сведения о местоположении земельного участка (при отсутствии адреса) в структурированном в соответствии с федеральной информационной адресной системой виде	215800, Российская Федерация, Смоленская область, Ярцевский р-н, Ярцево г, 8 Марта ул, д 50
1.2.	Дополнительные сведения о местоположении земельного участка	—
2.	Площадь земельного участка $\pm$ величина погрешности определения (вычисления) площади ( $P \pm \Delta P$ ), м <sup>2</sup>	$625 \pm 9,00$
3.	Формула, примененная для вычисления предельной погрешности определения площади земельного участка, с подставленными значениями и итоговые (вычисленные) значения	$3,5*0,10*\sqrt{(625,00)} = 9$
4.	Площадь земельного участка согласно сведениям Единого государственного реестра недвижимости (Ркад), м <sup>2</sup>	625,00
5.	Оценка расхождения Р и Ркад ( $P - P_{кад}$ ), м <sup>2</sup>	0
6.	Предельный минимальный и максимальный размеры земельного участка ( $P_{мин}$ и $P_{макс}$ ), м <sup>2</sup>	— —
7.	Кадастровый или иной государственный учетный номер (инвентарный) здания, сооружения, объекта незавершенного строительства, расположенного на земельном участке	—
8.	Вид (виды) разрешенного использования	под индивидуальный жилой дом
8.1.	Дополнительные сведения об использовании земельного участка	—
9.	Сведения о земельных участках (землях общего пользования, территории общего пользования), посредством которых обеспечивается доступ	Земли общего пользования
10.	Иные сведения	—
<b>4. Пояснения к сведениям об уточняемом земельном участке с кадастровым номером</b>		<b>67:25:0010416:86 :</b>
1.	—	

1. Сведения о характерных точках границ уточняемого земельного участка с кадастровым номером					67:25:0010416:85			:	
Система координат					МСК-67, зона 1			Зона №	1
Обозначение характерных точек границ	Координаты, м				Метод определения координат	Формулы, примененные для расчета средней квадратической погрешности определения координат характерных точек границ (Mt), с подставленными в такие формулы значениями и итоговые (вычисленные) значения Mt, м	Описание закрепления точки		
	содержатся в Едином государственном реестре недвижимости		определены в результате выполнения комплексных кадастровых работ						
	X	Y	X	Y					
1	2	3	4	5	6	7	8		
299	492 024,31	1 266 307,02	492 024,31	1 266 307,02	—	0,30	—		
302	492 024,88	1 266 285,43	492 024,88	1 266 285,43					
303	492 050,75	1 266 291,00	492 050,75	1 266 291,00					
304	492 047,18	1 266 311,07	492 047,18	1 266 311,07					
299	492 024,31	1 266 307,02	492 024,31	1 266 307,02					
2. Сведения о частях границ уточняемого земельного участка с кадастровым номером					67:25:0010416:85			:	
Обозначение части границ		Горизонтальное проложение (S), м	Описание прохождения части границ		Сведения о согласовании местоположения границ (согласовано/спорное)				
от т.	до т.								
1	2	3	4		5				
299	302	21,60	—		согласовано				
302	303	26,46							
303	304	20,39							
304	299	23,23							
3. Сведения о характеристиках уточняемого земельного участка с кадастровым номером					67:25:0010416:85			:	
№ п/п	Наименование характеристики				Значение характеристики				
1	2				3				
1.	Адрес земельного участка				—				
1.1.	Сведения о местоположении земельного участка (при отсутствии адреса) в структурированном в соответствии с федеральной информационной адресной системой виде				215800, Российская Федерация, Смоленская область, Ярцевский р-н, Ярцево г, Шевченко ул, д 4				
1.2.	Дополнительные сведения о местоположении земельного участка				—				



1	2				3		
2.	Площадь земельного участка ± величина погрешности определения (вычисления) площади (Р ± ΔР), м²				518 ± 8,00		
3.	Формула, примененная для вычисления предельной погрешности определения площади земельного участка, с подставленными значениями и итоговые (вычисленные) значения				3,5*0,10*√(518,00) = 8		
4.	Площадь земельного участка согласно сведениям Единого государственного реестра недвижимости (Ркад), м²				517,00		
5.	Оценка расхождения Р и Ркад (Р - Ркад), м²				1		
6.	Предельный минимальный и максимальный размеры земельного участка (Рмин и Рмакс), м²				— —		
7.	Кадастровый или иной государственный учетный номер (инвентарный) здания, сооружения, объекта незавершенного строительства, расположенного на земельном участке				—		
8.	Вид (виды) разрешенного использования				Под индивидуальный жилой дом		
8.1.	Дополнительные сведения об использовании земельного участка				—		
9.	Сведения о земельных участках (землях общего пользования, территории общего пользования), посредством которых обеспечивается доступ				Земли общего пользования		
10.	Иные сведения				—		
4. Пояснения к сведениям об уточняемом земельном участке с кадастровым номером					67:25:0010416:85 :		
1.	—						
1. Сведения о характерных точках границ уточняемого земельного участка с кадастровым номером					67:25:0010416:84 :		
Система координат МСК-67, зона 1					Зона № 1		
Обоз- начение харак- терных точек границ	Координаты, м				Метод определения координат	Формулы, примененные для расчета средней квадратической погрешности определения координат характерных точек границ (Mt), с подставленными в такие формулы значениями и итоговые (вычисленные) значения Mt, м	Описание закрепления точки
	содержатся в Едином государственном реестре недвижимости		определены в результате выполнения комплексных кадастровых работ				
	X	Y	X	Y			
1	2	3	4	5	6	7	8
273	491 895,16	1 266 111,86	491 895,16	1 266 111,86	—	0,30	—

1	2	3	4	5	6	7	8
274	491 925,39	1 266 113,94	491 925,39	1 266 113,94	—	0,30	—
275	491 925,16	1 266 115,29	491 925,16	1 266 115,29			
1	491 923,94	1 266 141,43	491 923,94	1 266 141,43		0,10	столб забора
7	491 896,74	1 266 139,16	491 896,74	1 266 139,16			
273	491 895,16	1 266 111,86	491 895,16	1 266 111,86		0,30	—

**2. Сведения о частях границ уточняемого земельного участка с кадастровым номером** 67:25:0010416:84 :

Обозначение части границ		Горизонтальное проложение (S), м	Описание прохождения части границ	Сведения о согласовании местоположения границ (согласовано/спорное)
от т.	до т.			
1	2	3	4	5
273	274	30,30	—	согласовано
274	275	1,37		
275	1	26,17		
1	7	27,29		
7	273	27,35		

**3. Сведения о характеристиках уточняемого земельного участка с кадастровым номером** 67:25:0010416:84 :

№ п/п	Наименование характеристики	Значение характеристики
1	2	3
1.	Адрес земельного участка	—
1.1.	Сведения о местоположении земельного участка (при отсутствии адреса) в структурированном в соответствии с федеральной информационной адресной системой виде	215800, Российская Федерация, Смоленская область, Ярцевский р-н, Ярцево г, Текстильщиков ул, д 1
1.2.	Дополнительные сведения о местоположении земельного участка	—
2.	Площадь земельного участка $\pm$ величина погрешности определения (вычисления) площади ( $P \pm \Delta P$ ), м <sup>2</sup>	$784 \pm 10,00$
3.	Формула, примененная для вычисления предельной погрешности определения площади земельного участка, с подставленными значениями и итоговые (вычисленные) значения	$3,5*0,10*\sqrt{(784,00)} = 10$
4.	Площадь земельного участка согласно сведениям Единого государственного реестра недвижимости (Ркад), м <sup>2</sup>	784,00
5.	Оценка расхождения Р и Ркад ( $P - P_{кад}$ ), м <sup>2</sup>	0
6.	Предельный минимальный и максимальный размеры земельного участка ( $P_{мин}$ и $P_{макс}$ ), м <sup>2</sup>	— —

1	2				3		
7.	Кадастровый или иной государственный учетный номер (инвентарный) здания, сооружения, объекта незавершенного строительства, расположенного на земельном участке				—		
8.	Вид (виды) разрешенного использования				под жилой дом		
8.1.	Дополнительные сведения об использовании земельного участка				—		
9.	Сведения о земельных участках (землях общего пользования, территории общего пользования), посредством которых обеспечивается доступ				Земли общего пользования		
10.	Иные сведения				—		
4. Пояснения к сведениям об уточняемом земельном участке с кадастровым номером					67:25:0010416:84		
1.					—		
1. Сведения о характерных точках границ уточняемого земельного участка с кадастровым номером					67:25:0010416:83		
Система координат					МСК-67, зона 1		
					Зона № 1		
Обозначение характерных точек границ	Координаты, м				Метод определения координат	Формулы, примененные для расчета средней квадратической погрешности определения координат характерных точек границ (Mt), с подставленными в такие формулы значениями и итоговые (вычисленные) значения Mt, м	Описание закрепления точки
	содержатся в Едином государственном реестре недвижимости		определены в результате выполнения комплексных кадастровых работ				
	X	Y	X	Y			
1	2	3	4	5	6	7	8
105	491 982,93	1 265 960,25	491 982,93	1 265 960,25	—	0,10	—
106	491 946,11	1 265 940,30	491 946,11	1 265 940,30			
4	491 959,30	1 265 907,78	491 959,30	1 265 907,78			
3	492 000,17	1 265 933,83	492 000,17	1 265 933,83			
271	491 987,00	1 265 952,75	491 987,00	1 265 952,75			
105	491 982,93	1 265 960,25	491 982,93	1 265 960,25			
2. Сведения о частях границ уточняемого земельного участка с кадастровым номером					67:25:0010416:83		
Обозначение части границ		Горизонтальное проложение (S), м	Описание прохождения части границ		Сведения о согласовании местоположения границ (согласовано/спорное)		
от т.	до т.						
1	2	3	4		5		
105	106	41,88	—		согласовано		

1	2	3	4	5
106	4	35,09	—	согласовано
4	3	48,47		
3	271	23,05		
271	105	8,53		

**3. Сведения о характеристиках уточняемого земельного участка с кадастровым номером** 67:25:0010416:83 :

№ п/п	Наименование характеристики	Значение характеристики
1	2	3
1.	Адрес земельного участка	—
1.1.	Сведения о местоположении земельного участка (при отсутствии адреса) в структурированном в соответствии с федеральной информационной адресной системой виде	215800, Российская Федерация, Смоленская область, Ярцевский р-н, Ярцево г, Зеленая ул, д 23
1.2.	Дополнительные сведения о местоположении земельного участка	—
2.	Площадь земельного участка ± величина погрешности определения (вычисления) площади ( $P \pm \Delta P$ ), м²	1 484 ± 13,00
3.	Формула, примененная для вычисления предельной погрешности определения площади земельного участка, с подставленными значениями и итоговые (вычисленные) значения	$3,5 * 0,10 * \sqrt{(1\ 484,00)} = 13$
4.	Площадь земельного участка согласно сведениям Единого государственного реестра недвижимости (Ркад), м²	1 484,00
5.	Оценка расхождения Р и Ркад ( $P - P_{кад}$ ), м²	0
6.	Предельный минимальный и максимальный размеры земельного участка (Рмин и Рмакс), м²	— —
7.	Кадастровый или иной государственный учетный номер (инвентарный) здания, сооружения, объекта незавершенного строительства, расположенного на земельном участке	—
8.	Вид (виды) разрешенного использования	индивидуальный жилой дом
8.1.	Дополнительные сведения об использовании земельного участка	—
9.	Сведения о земельных участках (землях общего пользования, территории общего пользования), посредством которых обеспечивается доступ	Земли общего пользования
10.	Иные сведения	—

**4. Пояснения к сведениям об уточняемом земельном участке с кадастровым номером** 67:25:0010416:83 :

1.	—
----	---

1. Сведения о характерных точках границ уточняемого земельного участка с кадастровым номером

67:25:0010416:82

:

Система координат

МСК-67, зона 1

Зона №

1

Обозначение характерных точек границ	Координаты, м				Метод определения координат	Формулы, примененные для расчета средней квадратической погрешности определения координат характерных точек границ (Mt), с подставленными в такие формулы значениями и итоговые (вычисленные) значения Mt, м	Описание закрепления точки
	содержатся в Едином государственном реестре недвижимости		определены в результате выполнения комплексных кадастровых работ				
	X	Y	X	Y			
1	2	3	4	5	6	7	8
1	492 212,09	1 266 378,47	492 212,09	1 266 378,47	—	0,10	—
263	492 246,65	1 266 384,74	492 246,65	1 266 384,74		0,30	
1	492 241,13	1 266 427,73	492 241,13	1 266 427,73		0,10	-
4	492 204,12	1 266 420,03	492 204,12	1 266 420,03			
2	492 204,77	1 266 416,46	492 204,77	1 266 416,46			
1	492 212,09	1 266 378,47	492 212,09	1 266 378,47			

2. Сведения о частях границ уточняемого земельного участка с кадастровым номером

67:25:0010416:82

:

Обозначение части границ		Горизонтальное проложение (S), м	Описание прохождения части границ	Сведения о согласовании местоположения границ (согласовано/спорное)
от т.	до т.			
1	2	3	4	5
1	263	35,12	—	согласовано
263	1	43,34		
1	4	37,80		
4	2	3,63		
2	1	38,69		

3. Сведения о характеристиках уточняемого земельного участка с кадастровым номером

67:25:0010416:82

:

№ п/п	Наименование характеристики	Значение характеристики
1	2	3

1	2	3
1.	Адрес земельного участка	—
1.1.	Сведения о местоположении земельного участка (при отсутствии адреса) в структурированном в соответствии с федеральной информационной адресной системой виде	215800, Российская Федерация, Смоленская область, Ярцевский р-н, Ярцево г, Кольцевая ул, д 44/16
1.2.	Дополнительные сведения о местоположении земельного участка	—
2.	Площадь земельного участка $\pm$ величина погрешности определения (вычисления) площади ( $P \pm \Delta P$ ), м <sup>2</sup>	$1\,561 \pm 14,00$
3.	Формула, примененная для вычисления предельной погрешности определения площади земельного участка, с подставленными значениями и итоговые (вычисленные) значения	$3,5*0,10*\sqrt{(1\,561,00)} = 14$
4.	Площадь земельного участка согласно сведениям Единого государственного реестра недвижимости (Ркад), м <sup>2</sup>	1 560,00
5.	Оценка расхождения Р и Ркад ( $P - P_{кад}$ ), м <sup>2</sup>	1
6.	Предельный минимальный и максимальный размеры земельного участка ( $P_{мин}$ и $P_{макс}$ ), м <sup>2</sup>	— —
7.	Кадастровый или иной государственный учетный номер (инвентарный) здания, сооружения, объекта незавершенного строительства, расположенного на земельном участке	—
8.	Вид (виды) разрешенного использования	Под индивидуальный жилой дом
8.1.	Дополнительные сведения об использовании земельного участка	—
9.	Сведения о земельных участках (землях общего пользования, территории общего пользования), посредством которых обеспечивается доступ	Земли общего пользования
10.	Иные сведения	—
<b>4. Пояснения к сведениям об уточняемом земельном участке с кадастровым номером</b>		<b>67:25:0010416:82 :</b>
1.	—	

1. Сведения о характерных точках границ уточняемого земельного участка с кадастровым номером67:25:0010416:81:

Система координатМСК-67, зона 1Зона №1

Обоз- начение харак- терных точек границ	Координаты, м				Метод определения координат	Формулы, примененные для расчета средней квадратической погрешности определения координат характерных точек границ (Mt), с подставленными в такие формулы значениями и итоговые (вычисленные) значения Mt, м	Описание закрепления точки
	содержатся в Едином государственном реестре недвижимости		определены в результате выполнения комплексных кадастровых работ				
	X	Y	X	Y			
1	2	3	4	5	6	7	8
190	491 926,03	1 265 811,27	491 926,03	1 265 811,27	—	0,10	—
255	491 973,27	1 265 830,36	491 973,27	1 265 830,36			
256	491 967,15	1 265 845,56	491 967,15	1 265 845,56			
257	491 966,14	1 265 848,39	491 966,14	1 265 848,39			
258	491 962,32	1 265 858,07	491 962,32	1 265 858,07			
259	491 917,33	1 265 841,37	491 917,33	1 265 841,37			
260	491 915,34	1 265 840,33	491 915,34	1 265 840,33			
261	491 918,39	1 265 831,46	491 918,39	1 265 831,46			
190	491 926,03	1 265 811,27	491 926,03	1 265 811,27			

2. Сведения о частях границ уточняемого земельного участка с кадастровым номером67:25:0010416:81:

Обозначение части границ		Горизонтальное проложение (S), м	Описание прохождения части границ	Сведения о согласовании местоположения границ (согласовано/спорное)
от т.	до т.			
1	2	3	4	5
190	255	50,95	—	согласовано
255	256	16,39		
256	257	3,00		
257	258	10,41		
258	259	47,99		
259	260	2,25		
260	261	9,38		
261	190	21,59		

3. Сведения о характеристиках уточняемого земельного участка с кадастровым номером67:25:0010416:81:

№ п/п	Наименование характеристики	Значение характеристики
-------	-----------------------------	-------------------------

1	2	3
1.	Адрес земельного участка	—
1.1.	Сведения о местоположении земельного участка (при отсутствии адреса) в структурированном в соответствии с федеральной информационной адресной системой виде	215800, Российская Федерация, Смоленская область, Ярцевский р-н, Ярцево г, Зеленая ул, д 24
1.2.	Дополнительные сведения о местоположении земельного участка	—
2.	Площадь земельного участка $\pm$ величина погрешности определения (вычисления) площади ( $P \pm \Delta P$ ), м <sup>2</sup>	1 545 $\pm$ 14,00
3.	Формула, примененная для вычисления предельной погрешности определения площади земельного участка, с подставленными значениями и итоговые (вычисленные) значения	$3,5 * 0,10 * \sqrt{(1\ 545,00)} = 14$
4.	Площадь земельного участка согласно сведениям Единого государственного реестра недвижимости (Ркад), м <sup>2</sup>	1 546,00
5.	Оценка расхождения Р и Ркад ( $P - P_{кад}$ ), м <sup>2</sup>	1
6.	Предельный минимальный и максимальный размеры земельного участка ( $P_{мин}$ и $P_{макс}$ ), м <sup>2</sup>	— —
7.	Кадастровый или иной государственный учетный номер (инвентарный) здания, сооружения, объекта незавершенного строительства, расположенного на земельном участке	—
8.	Вид (виды) разрешенного использования	Под индивидуальный жилой дом
8.1.	Дополнительные сведения об использовании земельного участка	—
9.	Сведения о земельных участках (землях общего пользования, территории общего пользования), посредством которых обеспечивается доступ	Земли общего пользования
10.	Иные сведения	—
<b>4. Пояснения к сведениям об уточняемом земельном участке с кадастровым номером</b>		<b>67:25:0010416:81 :</b>
1.	—	



1. Сведения о характерных точках границ уточняемого земельного участка с кадастровым номером67:25:0010416:80:

Система координатМСК-67, зона 1Зона №1

Обоз- начение харак- терных точек границ	Координаты, м				Метод определения координат	Формулы, примененные для расчета средней квадратической погрешности определения координат характерных точек границ (Mt), с подставленными в такие формулы значениями и итоговые (вычисленные) значения Mt, м	Описание закрепления точки
	содержатся в Едином государственном реестре недвижимости		определены в результате выполнения комплексных кадастровых работ				
	X	Y	X	Y			
1	2	3	4	5	6	7	8
1994	492 281,69	1 266 583,45	492 281,69	1 266 583,45	—	0,10	—
250	492 251,69	1 266 571,45	492 251,69	1 266 571,45			
254	492 268,33	1 266 531,41	492 268,33	1 266 531,41			
253	492 299,64	1 266 537,14	492 299,64	1 266 537,14			
1996	492 289,10	1 266 566,57	492 289,10	1 266 566,57			
1995	492 287,84	1 266 566,57	492 287,84	1 266 566,57			
1994	492 281,69	1 266 583,45	492 281,69	1 266 583,45			

2. Сведения о частях границ уточняемого земельного участка с кадастровым номером67:25:0010416:80:

Обозначение части границ		Горизонтальное проложение (S), м	Описание прохождения части границ	Сведения о согласовании местоположения границ (согласовано/спорное)
от т.	до т.			
1	2	3	4	5
1994	250	32,31	—	согласовано
250	254	43,36		
254	253	31,83		
253	1996	31,26		
1996	1995	1,26		
1995	1994	17,97		

3. Сведения о характеристиках уточняемого земельного участка с кадастровым номером67:25:0010416:80:

№ п/п	Наименование характеристики	Значение характеристики
1	2	3

1	2	3
1.	Адрес земельного участка	—
1.1.	Сведения о местоположении земельного участка (при отсутствии адреса) в структурированном в соответствии с федеральной информационной адресной системой виде	215800, Российская Федерация, Смоленская область, Ярцевский р-н, Ярцево г, Энгельса ул, д 7
1.2.	Дополнительные сведения о местоположении земельного участка	—
2.	Площадь земельного участка $\pm$ величина погрешности определения (вычисления) площади ( $P \pm \Delta P$ ), м <sup>2</sup>	1 486 $\pm$ 13,00
3.	Формула, примененная для вычисления предельной погрешности определения площади земельного участка, с подставленными значениями и итоговые (вычисленные) значения	$3,5*0,10*\sqrt{(1\ 486,00)} = 13$
4.	Площадь земельного участка согласно сведениям Единого государственного реестра недвижимости (Ркад), м <sup>2</sup>	1 487,00
5.	Оценка расхождения Р и Ркад ( $P - P_{кад}$ ), м <sup>2</sup>	1
6.	Предельный минимальный и максимальный размеры земельного участка ( $P_{мин}$ и $P_{макс}$ ), м <sup>2</sup>	— —
7.	Кадастровый или иной государственный учетный номер (инвентарный) здания, сооружения, объекта незавершенного строительства, расположенного на земельном участке	—
8.	Вид (виды) разрешенного использования	Под строительство индивидуального жилого дома взамен сгоревшего
8.1.	Дополнительные сведения об использовании земельного участка	—
9.	Сведения о земельных участках (землях общего пользования, территории общего пользования), посредством которых обеспечивается доступ	Земли общего пользования
10.	Иные сведения	—
<b>4. Пояснения к сведениям об уточняемом земельном участке с кадастровым номером</b>		<b>67:25:0010416:80 :</b>
1.	—	

1. Сведения о характерных точках границ уточняемого земельного участка с кадастровым номером

67:25:0010416:79

:

Система координат

МСК-67, зона 1

Зона №

1

Обоз- начение харак- терных точек границ	Координаты, м				Метод определения координат	Формулы, примененные для расчета средней квадратической погрешности определения координат характерных точек границ (Mt), с подставленными в такие формулы значениями и итоговые (вычисленные) значения Mt, м	Описание закрепления точки
	содержатся в Едином государственном реестре недвижимости		определены в результате выполнения комплексных кадастровых работ				
	X	Y	X	Y			
1	2	3	4	5	6	7	8
60	491 987,22	1 266 115,04	491 987,22	1 266 115,04	—	0,10	—
242	491 962,72	1 266 110,42	491 962,72	1 266 110,42			
245	491 976,41	1 266 084,90	491 976,41	1 266 084,90			
244	491 983,95	1 266 087,87	491 983,95	1 266 087,87			
58	491 995,32	1 266 091,33	491 995,32	1 266 091,33			
243	491 989,06	1 266 109,11	491 989,06	1 266 109,11			
60	491 987,22	1 266 115,04	491 987,22	1 266 115,04			

2. Сведения о частях границ уточняемого земельного участка с кадастровым номером

67:25:0010416:79

:

Обозначение части границ		Горизонтальное проложение (S), м	Описание прохождения части границ	Сведения о согласовании местоположения границ (согласовано/спорное)
от т.	до т.			
1	2	3	4	5
60	242	24,93	—	согласовано
242	245	28,96		
245	244	8,10		
244	58	11,88		
58	243	18,85		
243	60	6,21		

3. Сведения о характеристиках уточняемого земельного участка с кадастровым номером

67:25:0010416:79

:

№ п/п	Наименование характеристики	Значение характеристики
1	2	3

1	2	3
1.	Адрес земельного участка	—
1.1.	Сведения о местоположении земельного участка (при отсутствии адреса) в структурированном в соответствии с федеральной информационной адресной системой виде	215800, Российская Федерация, Смоленская область, Ярцевский р-н, Ярцево г, 8 Марта ул, д 25/1
1.2.	Дополнительные сведения о местоположении земельного участка	—
2.	Площадь земельного участка $\pm$ величина погрешности определения (вычисления) площади ( $P \pm \Delta P$ ), м <sup>2</sup>	$588 \pm 8,00$
3.	Формула, примененная для вычисления предельной погрешности определения площади земельного участка, с подставленными значениями и итоговые (вычисленные) значения	$3,5*0,10*\sqrt{(588,00)} = 8$
4.	Площадь земельного участка согласно сведениям Единого государственного реестра недвижимости (Ркад), м <sup>2</sup>	589,00
5.	Оценка расхождения Р и Ркад ( $P - P_{кад}$ ), м <sup>2</sup>	1
6.	Предельный минимальный и максимальный размеры земельного участка ( $P_{мин}$ и $P_{макс}$ ), м <sup>2</sup>	— —
7.	Кадастровый или иной государственный учетный номер (инвентарный) здания, сооружения, объекта незавершенного строительства, расположенного на земельном участке	—
8.	Вид (виды) разрешенного использования	под индивидуальный жилой дом
8.1.	Дополнительные сведения об использовании земельного участка	—
9.	Сведения о земельных участках (землях общего пользования, территории общего пользования), посредством которых обеспечивается доступ	Земли общего пользования
10.	Иные сведения	—
<b>4. Пояснения к сведениям об уточняемом земельном участке с кадастровым номером</b>		<b>67:25:0010416:79 :</b>
1.	—	

1. Сведения о характерных точках границ уточняемого земельного участка с кадастровым номером					67:25:0010416:78			:
Система координат					МСК-67, зона 1			Зона № 1
Обозначение характерных точек границ	Координаты, м				Метод определения координат	Формулы, примененные для расчета средней квадратической погрешности определения координат характерных точек границ (Mt), с подставленными в такие формулы значениями и итоговые (вычисленные) значения Mt, м	Описание закрепления точки	
	содержатся в Едином государственном реестре недвижимости		определены в результате выполнения комплексных кадастровых работ					
	X	Y	X	Y				
1	2	3	4	5	6	7	8	
177	492 125,84	1 266 221,15	492 125,84	1 266 221,15	—	0,10	—	
178	492 101,39	1 266 217,74	492 101,39	1 266 217,74				
180	492 111,35	1 266 187,95	492 111,35	1 266 187,95				
179	492 132,46	1 266 194,90	492 132,46	1 266 194,90				
177	492 125,84	1 266 221,15	492 125,84	1 266 221,15				
2. Сведения о частях границ уточняемого земельного участка с кадастровым номером					67:25:0010416:78			:
Обозначение части границ		Горизонтальное проложение (S), м	Описание прохождения части границ		Сведения о согласовании местоположения границ (согласовано/спорное)			
от т.	до т.							
1	2	3	4		5			
177	178	24,69	—		согласовано			
178	180	31,41						
180	179	22,22						
179	177	27,07						
3. Сведения о характеристиках уточняемого земельного участка с кадастровым номером					67:25:0010416:78			:
№ п/п	Наименование характеристики				Значение характеристики			
1	2				3			
1.	Адрес земельного участка				—			
1.1.	Сведения о местоположении земельного участка (при отсутствии адреса) в структурированном в соответствии с федеральной информационной адресной системой виде				215800, Российская Федерация, Смоленская область, Ярцевский р-н, Ярцево г, Суворова ул, д 7			
1.2.	Дополнительные сведения о местоположении земельного участка				—			

1	2				3		
2.	Площадь земельного участка ± величина погрешности определения (вычисления) площади (Р ± ΔР), м²				681 ± 9,00		
3.	Формула, примененная для вычисления предельной погрешности определения площади земельного участка, с подставленными значениями и итоговые (вычисленные) значения				3,5*0,10*√(681,00) = 9		
4.	Площадь земельного участка согласно сведениям Единого государственного реестра недвижимости (Ркад), м²				685,00		
5.	Оценка расхождения Р и Ркад (Р - Ркад), м²				4		
6.	Предельный минимальный и максимальный размеры земельного участка (Рмин и Рмакс), м²				— —		
7.	Кадастровый или иной государственный учетный номер (инвентарный) здания, сооружения, объекта незавершенного строительства, расположенного на земельном участке				—		
8.	Вид (виды) разрешенного использования				Под индивидуальный жилой дом		
8.1.	Дополнительные сведения об использовании земельного участка				—		
9.	Сведения о земельных участках (землях общего пользования, территории общего пользования), посредством которых обеспечивается доступ				Земли общего пользования		
10.	Иные сведения				—		
4. Пояснения к сведениям об уточняемом земельном участке с кадастровым номером					67:25:0010416:78 :		
1.	—						
1. Сведения о характерных точках границ уточняемого земельного участка с кадастровым номером					67:25:0010416:77 :		
Система координат МСК-67, зона 1					Зона № 1		
Обоз- начение харак- терных точек границ	Координаты, м				Метод определения координат	Формулы, примененные для расчета средней квадратической погрешности определения координат характерных точек границ (Mt), с подставленными в такие формулы значениями и итоговые (вычисленные) значения Mt, м	Описание закрепления точки
	содержатся в Едином государственном реестре недвижимости		определены в результате выполнения комплексных кадастровых работ				
	X	Y	X	Y			
1	2	3	4	5	6	7	8
8	491 976,48	1 266 168,76	491 976,48	1 266 168,76	—	0,10	Временный межевой знак

1	2	3	4	5	6	7	8
7	491 967,25	1 266 167,48	491 967,25	1 266 167,48	—	0,10	Временный межевой знак
4	491 966,29	1 266 147,40	491 966,29	1 266 147,40			Долговременный межевой знак
3	491 978,56	1 266 147,23	491 978,56	1 266 147,23			
2	491 988,88	1 266 148,05	491 988,88	1 266 148,05			
1	491 994,62	1 266 147,76	491 994,62	1 266 147,76			
167	491 994,71	1 266 148,75	491 994,71	1 266 148,75			
166	491 995,29	1 266 152,25	491 995,29	1 266 152,25			—
31	491 995,05	1 266 167,90	491 995,05	1 266 167,90			Долговременный межевой знак
1	491 995,25	1 266 172,22	491 995,25	1 266 172,22			
8	491 976,48	1 266 168,76	491 976,48	1 266 168,76			Временный межевой знак

2. Сведения о частях границ уточняемого земельного участка с кадастровым номером
67:25:0010416:77
:

Обозначение части границ		Горизонтальное проложение (S), м	Описание прохождения части границ	Сведения о согласовании местоположения границ (согласовано/спорное)
от т.	до т.			
1	2	3	4	5
8	7	9,32	—	согласовано
7	4	20,10		
4	3	12,27		
3	2	10,35		
2	1	5,75		
1	167	0,99		
167	166	3,55		
166	31	15,65		
31	1	4,32		
1	8	19,09		

3. Сведения о характеристиках уточняемого земельного участка с кадастровым номером
67:25:0010416:77
:

№ п/п	Наименование характеристики	Значение характеристики
1	2	3

1	2	3
1.	Адрес земельного участка	—
1.1.	Сведения о местоположении земельного участка (при отсутствии адреса) в структурированном в соответствии с федеральной информационной адресной системой виде	215800, Российская Федерация, Смоленская область, Ярцевский р-н, Ярцево г, 8 Марта ул, д 29
1.2.	Дополнительные сведения о местоположении земельного участка	—
2.	Площадь земельного участка $\pm$ величина погрешности определения (вычисления) площади ( $P \pm \Delta P$ ), м <sup>2</sup>	$627 \pm 9,00$
3.	Формула, примененная для вычисления предельной погрешности определения площади земельного участка, с подставленными значениями и итоговые (вычисленные) значения	$3,5*0,10*\sqrt{(627,00)} = 9$
4.	Площадь земельного участка согласно сведениям Единого государственного реестра недвижимости (Ркад), м <sup>2</sup>	626,00
5.	Оценка расхождения Р и Ркад ( $P - P_{кад}$ ), м <sup>2</sup>	1
6.	Предельный минимальный и максимальный размеры земельного участка ( $P_{мин}$ и $P_{макс}$ ), м <sup>2</sup>	— —
7.	Кадастровый или иной государственный учетный номер (инвентарный) здания, сооружения, объекта незавершенного строительства, расположенного на земельном участке	—
8.	Вид (виды) разрешенного использования	Под индивидуальный жилой дом
8.1.	Дополнительные сведения об использовании земельного участка	—
9.	Сведения о земельных участках (землях общего пользования, территории общего пользования), посредством которых обеспечивается доступ	Земли общего пользования
10.	Иные сведения	—
<b>4. Пояснения к сведениям об уточняемом земельном участке с кадастровым номером</b>		<b>67:25:0010416:77 :</b>
1.	—	



1. Сведения о характерных точках границ уточняемого земельного участка с кадастровым номером

67:25:0010416:76

:

Система координат

МСК-67, зона 1

Зона №

1

Обоз- начение харак- терных точек границ	Координаты, м				Метод определения координат	Формулы, примененные для расчета средней квадратической погрешности определения координат характерных точек границ (Mt), с подставленными в такие формулы значениями и итоговые (вычисленные) значения Mt, м	Описание закрепления точки
	содержатся в Едином государственном реестре недвижимости		определены в результате выполнения комплексных кадастровых работ				
	X	Y	X	Y			
1	2	3	4	5	6	7	8
148	492 075,72	1 265 578,56	492 075,72	1 265 578,56	—	0,10	—
1	492 067,65	1 265 599,65	492 067,65	1 265 599,65			
2	492 006,02	1 265 575,59	492 006,02	1 265 575,59			
160	491 987,34	1 265 570,73	491 987,34	1 265 570,73			
159	491 988,50	1 265 566,84	491 988,50	1 265 566,84			
158	491 992,80	1 265 544,87	491 992,80	1 265 544,87			
157	492 009,92	1 265 549,39	492 009,92	1 265 549,39			
156	492 013,21	1 265 550,07	492 013,21	1 265 550,07			
155	492 009,49	1 265 565,41	492 009,49	1 265 565,41			
154	492 044,82	1 265 575,34	492 044,82	1 265 575,34			
153	492 045,61	1 265 572,99	492 045,61	1 265 572,99			
152	492 070,90	1 265 580,38	492 070,90	1 265 580,38			
151	492 072,48	1 265 579,66	492 072,48	1 265 579,66			
150	492 073,34	1 265 577,33	492 073,34	1 265 577,33			
148	492 075,72	1 265 578,56	492 075,72	1 265 578,56			

2. Сведения о частях границ уточняемого земельного участка с кадастровым номером

67:25:0010416:76

:

Обозначение части границ		Горизонтальное проложение (S), м	Описание прохождения части границ	Сведения о согласовании местоположения границ (согласовано/спорное)
от т.	до т.			
1	2	3	4	5
148	1	22,58	—	согласовано
1	2	66,16		
2	160	19,30		
160	159	4,06		

1	2	3	4	5
159	158	22,39	—	согласовано
158	157	17,71		
157	156	3,36		
156	155	15,78		
155	154	36,70		
154	153	2,48		
153	152	26,35		
152	151	1,74		
151	150	2,48		
150	148	2,68		

**3. Сведения о характеристиках уточняемого земельного участка с кадастровым номером** 67:25:0010416:76 :

№ п/п	Наименование характеристики	Значение характеристики
1	2	3
1.	Адрес земельного участка	—
1.1.	Сведения о местоположении земельного участка (при отсутствии адреса) в структурированном в соответствии с федеральной информационной адресной системой виде	215800, Российская Федерация, Смоленская область, Ярцевский р-н, Ярцево г, Зеленая ул, д 6
1.2.	Дополнительные сведения о местоположении земельного участка	—
2.	Площадь земельного участка ± величина погрешности определения (вычисления) площади ( $P \pm \Delta P$ ), м²	$1\,546 \pm 14,00$
3.	Формула, примененная для вычисления предельной погрешности определения площади земельного участка, с подставленными значениями и итоговые (вычисленные) значения	$3,5 * 0,10 * \sqrt{(1\,546,00)} = 14$
4.	Площадь земельного участка согласно сведениям Единого государственного реестра недвижимости (Ркад), м²	1 547,00
5.	Оценка расхождения Р и Ркад ( $P - P_{кад}$ ), м²	1
6.	Предельный минимальный и максимальный размеры земельного участка ( $P_{мин}$ и $P_{макс}$ ), м²	— —
7.	Кадастровый или иной государственный учетный номер (инвентарный) здания, сооружения, объекта незавершенного строительства, расположенного на земельном участке	—
8.	Вид (виды) разрешенного использования	Под индивидуальный жилой дом
8.1.	Дополнительные сведения об использовании земельного участка	—

1	2				3		
9.	Сведения о земельных участках (землях общего пользования, территории общего пользования), посредством которых обеспечивается доступ				Земли общего пользования		
10.	Иные сведения				—		
4. Пояснения к сведениям об уточняемом земельном участке с кадастровым номером					67:25:0010416:76 :		
1.	—						
1. Сведения о характерных точках границ уточняемого земельного участка с кадастровым номером					67:25:0010416:75 :		
Система координат МСК-67, зона 1					Зона № 1		
Обоз- начение харак- терных точек границ	Координаты, м				Метод определения координат	Формулы, примененные для расчета средней квадратической погрешности определения координат характерных точек границ (Mt), с подставленными в такие формулы значениями и итоговые (вычисленные) значения Mt, м	Описание закрепления точки
	содержатся в Едином государственном реестре недвижимости		определены в результате выполнения комплексных кадастровых работ				
	X	Y	X	Y			
1	2	3	4	5	6	7	8
2026	491 928,27	1 266 322,68	491 928,27	1 266 322,68	—	0,10	—
2027	491 928,38	1 266 312,08	491 928,38	1 266 312,08			
2028	491 929,32	1 266 304,24	491 929,32	1 266 304,24			
2029	491 964,31	1 266 307,67	491 964,31	1 266 307,67			
142	491 964,60	1 266 329,15	491 964,60	1 266 329,15			
147	491 941,63	1 266 326,83	491 941,63	1 266 326,83			
146	491 939,04	1 266 326,29	491 939,04	1 266 326,29			
145	491 937,76	1 266 325,86	491 937,76	1 266 325,86			
144	491 929,70	1 266 325,38	491 929,70	1 266 325,38			
143	491 928,48	1 266 325,38	491 928,48	1 266 325,38			
2026	491 928,27	1 266 322,68	491 928,27	1 266 322,68			
2. Сведения о частях границ уточняемого земельного участка с кадастровым номером							
Обозначение части границ		Горизонтальное проложение (S), м	Описание прохождения части границ		Сведения о согласовании местоположения границ (согласовано/спорное)		
от т.	до т.						
1	2	3	4		5		
2026	2027	10,60	—		согласовано		

1	2	3	4	5
2027	2028	7,90	—	согласовано
2028	2029	35,16		
2029	142	21,48		
142	147	23,09		
147	146	2,65		
146	145	1,35		
145	144	8,07		
144	143	1,22		
143	2026	2,71		

**3. Сведения о характеристиках уточняемого земельного участка с кадастровым номером** 67:25:0010416:75 :

№ п/п	Наименование характеристики	Значение характеристики
1	2	3
1.	Адрес земельного участка	—
1.1.	Сведения о местоположении земельного участка (при отсутствии адреса) в структурированном в соответствии с федеральной информационной адресной системой виде	215800, Российская Федерация, Смоленская область, Ярцевский р-н, Ярцево г, 8 Марта ул, д 46
1.2.	Дополнительные сведения о местоположении земельного участка	—
2.	Площадь земельного участка $\pm$ величина погрешности определения (вычисления) площади ( $P \pm \Delta P$ ), м <sup>2</sup>	$764 \pm 10,00$
3.	Формула, примененная для вычисления предельной погрешности определения площади земельного участка, с подставленными значениями и итоговые (вычисленные) значения	$3,5 * 0,10 * \sqrt{(764,00)} = 10$
4.	Площадь земельного участка согласно сведениям Единого государственного реестра недвижимости (Ркад), м <sup>2</sup>	765,00
5.	Оценка расхождения Р и Ркад ( $P - P_{кад}$ ), м <sup>2</sup>	1
6.	Предельный минимальный и максимальный размеры земельного участка ( $P_{мин}$ и $P_{макс}$ ), м <sup>2</sup>	— —
7.	Кадастровый или иной государственный учетный номер (инвентарный) здания, сооружения, объекта незавершенного строительства, расположенного на земельном участке	—
8.	Вид (виды) разрешенного использования	Под индивидуальный жилой дом
8.1.	Дополнительные сведения об использовании земельного участка	—

1	2				3		
9.	Сведения о земельных участках (землях общего пользования, территории общего пользования), посредством которых обеспечивается доступ				Земли общего пользования		
10.	Иные сведения				—		
4. Пояснения к сведениям об уточняемом земельном участке с кадастровым номером 67:25:0010416:75 :							
1.	—						
1. Сведения о характерных точках границ уточняемого земельного участка с кадастровым номером 67:25:0010416:74 :							
Система координат МСК-67, зона 1 Зона № 1							
Обоз- начение харак- терных точек границ	Координаты, м				Метод определения координат	Формулы, примененные для расчета средней квадратической погрешности определения координат характерных точек границ (Mt), с подставленными в такие формулы значениями и итоговые (вычисленные) значения Mt, м	Описание закрепления точки
	содержатся в Едином государственном реестре недвижимости		определены в результате выполнения комплексных кадастровых работ				
	X	Y	X	Y			
1	2	3	4	5	6	7	8
4	492 094,82	1 266 318,24	492 094,82	1 266 318,24	—	0,10	—
3	492 094,75	1 266 344,09	492 094,75	1 266 344,09			
140	492 093,96	1 266 344,32	492 093,96	1 266 344,32			
139	492 071,46	1 266 341,05	492 071,46	1 266 341,05			
138	492 071,27	1 266 340,00	492 071,27	1 266 340,00			
137	492 070,82	1 266 315,51	492 070,82	1 266 315,51			
4	492 094,82	1 266 318,24	492 094,82	1 266 318,24			
2. Сведения о частях границ уточняемого земельного участка с кадастровым номером 67:25:0010416:74 :							
Обозначение части границ		Горизонтальное проложение (S), м	Описание прохождения части границ		Сведения о согласовании местоположения границ (согласовано/спорное)		
от т.	до т.						
1	2	3	4		5		
4	3	25,85	—		согласовано		
3	140	0,82					
140	139	22,74					
139	138	1,07					
138	137	24,49					

1	2	3	4	5
137	4	24,15	—	согласовано
3. Сведения о характеристиках уточняемого земельного участка с кадастровым номером			67:25:0010416:74	
№ п/п	Наименование характеристики		Значение характеристики	
1	2		3	
1.	Адрес земельного участка		—	
1.1.	Сведения о местоположении земельного участка (при отсутствии адреса) в структурированном в соответствии с федеральной информационной адресной системой виде		215800, Российская Федерация, Смоленская область, Ярцевский р-н, Ярцево г, Куйбышева ул, д 5	
1.2.	Дополнительные сведения о местоположении земельного участка		—	
2.	Площадь земельного участка ± величина погрешности определения (вычисления) площади (Р ± ΔР), м²		613 ± 9,00	
3.	Формула, примененная для вычисления предельной погрешности определения площади земельного участка, с подставленными значениями и итоговые (вычисленные) значения		3,5*0,10*√(613,00) = 9	
4.	Площадь земельного участка согласно сведениям Единого государственного реестра недвижимости (Ркад), м²		613,00	
5.	Оценка расхождения Р и Ркад (Р - Ркад), м²		0	
6.	Предельный минимальный и максимальный размеры земельного участка (Рмин и Рмакс), м²		— —	
7.	Кадастровый или иной государственный учетный номер (инвентарный) здания, сооружения, объекта незавершенного строительства, расположенного на земельном участке		—	
8.	Вид (виды) разрешенного использования		Под индивидуальный жилой дом	
8.1.	Дополнительные сведения об использовании земельного участка		—	
9.	Сведения о земельных участках (землях общего пользования, территории общего пользования), посредством которых обеспечивается доступ		Земли общего пользования	
10.	Иные сведения		—	
4. Пояснения к сведениям об уточняемом земельном участке с кадастровым номером			67:25:0010416:74	
1.	—			

1. Сведения о характерных точках границ уточняемого земельного участка с кадастровым номером67:25:0010416:73:

Система координатМСК-67, зона 1Зона №1

Обоз- начение харак- терных точек границ	Координаты, м				Метод определения координат	Формулы, примененные для расчета средней квадратической погрешности определения координат характерных точек границ (Mt), с подставленными в такие формулы значениями и итоговые (вычисленные) значения Mt, м	Описание закрепления точки
	содержатся в Едином государственном реестре недвижимости		определены в результате выполнения комплексных кадастровых работ				
	X	Y	X	Y			
1	2	3	4	5	6	7	8
129	492 037,22	1 265 976,07	492 037,22	1 265 976,07	—	0,10	—
130	492 047,31	1 265 958,86	492 047,31	1 265 958,86			
134	492 073,83	1 265 974,36	492 073,83	1 265 974,36			
133	492 063,59	1 265 994,05	492 063,59	1 265 994,05			
132	492 061,47	1 265 993,36	492 061,47	1 265 993,36			
131	492 062,25	1 265 990,58	492 062,25	1 265 990,58			
129	492 037,22	1 265 976,07	492 037,22	1 265 976,07			

2. Сведения о частях границ уточняемого земельного участка с кадастровым номером67:25:0010416:73:

Обозначение части границ		Горизонтальное проложение (S), м	Описание прохождения части границ	Сведения о согласовании местоположения границ (согласовано/спорное)
от т.	до т.			
1	2	3	4	5
129	130	19,95	—	согласовано
130	134	30,72		
134	133	22,19		
133	132	2,23		
132	131	2,89		
131	129	28,93		

3. Сведения о характеристиках уточняемого земельного участка с кадастровым номером67:25:0010416:73:

№ п/п	Наименование характеристики	Значение характеристики
1	2	3

1	2	3
1.	Адрес земельного участка	—
1.1.	Сведения о местоположении земельного участка (при отсутствии адреса) в структурированном в соответствии с федеральной информационной адресной системой виде	215800, Российская Федерация, Смоленская область, Ярцевский р-н, Ярцево г, 8 Марта ул, д 13
1.2.	Дополнительные сведения о местоположении земельного участка	—
2.	Площадь земельного участка $\pm$ величина погрешности определения (вычисления) площади ( $P \pm \Delta P$ ), м <sup>2</sup>	$628 \pm 9,00$
3.	Формула, примененная для вычисления предельной погрешности определения площади земельного участка, с подставленными значениями и итоговые (вычисленные) значения	$3,5*0,10*\sqrt{(628,00)} = 9$
4.	Площадь земельного участка согласно сведениям Единого государственного реестра недвижимости (Ркад), м <sup>2</sup>	628,00
5.	Оценка расхождения Р и Ркад ( $P - P_{кад}$ ), м <sup>2</sup>	0
6.	Предельный минимальный и максимальный размеры земельного участка ( $P_{мин}$ и $P_{макс}$ ), м <sup>2</sup>	— —
7.	Кадастровый или иной государственный учетный номер (инвентарный) здания, сооружения, объекта незавершенного строительства, расположенного на земельном участке	—
8.	Вид (виды) разрешенного использования	Под индивидуальный жилой дом
8.1.	Дополнительные сведения об использовании земельного участка	—
9.	Сведения о земельных участках (землях общего пользования, территории общего пользования), посредством которых обеспечивается доступ	Земли общего пользования
10.	Иные сведения	—
<b>4. Пояснения к сведениям об уточняемом земельном участке с кадастровым номером</b>		<b>67:25:0010416:73 :</b>
1.	—	



1. Сведения о характерных точках границ уточняемого земельного участка с кадастровым номером					67:25:0010416:72			:
Система координат					МСК-67, зона 1			Зона № 1
Обозначение характерных точек границ	Координаты, м				Метод определения координат	Формулы, примененные для расчета средней квадратической погрешности определения координат характерных точек границ (Mt), с подставленными в такие формулы значениями и итоговые (вычисленные) значения Mt, м	Описание закрепления точки	
	содержатся в Едином государственном реестре недвижимости		определены в результате выполнения комплексных кадастровых работ					
	X	Y	X	Y				
1	2	3	4	5	6	7	8	
2	492 066,11	1 266 099,35	492 066,11	1 266 099,35	—	0,10	—	
1	492 058,57	1 266 118,16	492 058,57	1 266 118,16				
2	492 030,85	1 266 104,61	492 030,85	1 266 104,61				
1	492 038,01	1 266 085,42	492 038,01	1 266 085,42				
2	492 066,11	1 266 099,35	492 066,11	1 266 099,35				
2. Сведения о частях границ уточняемого земельного участка с кадастровым номером								67:25:0010416:72
Обозначение части границ		Горизонтальное проложение (S), м	Описание прохождения части границ		Сведения о согласовании местоположения границ (согласовано/спорное)			
от т.	до т.							
1	2	3	4		5			
2	1	20,26	—		согласовано			
1	2	30,85						
2	1	20,48						
1	2	31,36						
3. Сведения о характеристиках уточняемого земельного участка с кадастровым номером					67:25:0010416:72			:
№ п/п	Наименование характеристики				Значение характеристики			
1	2				3			
1.	Адрес земельного участка				—			
1.1.	Сведения о местоположении земельного участка (при отсутствии адреса) в структурированном в соответствии с федеральной информационной адресной системой виде				215800, Российская Федерация, Смоленская область, Ярцевский р-н, Ярцево г, Песчаная ул, д 24			
1.2.	Дополнительные сведения о местоположении земельного участка				—			

1	2				3		
2.	Площадь земельного участка ± величина погрешности определения (вычисления) площади (Р ± ΔР), м²				631 ± 9,00		
3.	Формула, примененная для вычисления предельной погрешности определения площади земельного участка, с подставленными значениями и итоговые (вычисленные) значения				3,5*0,10*√(631,00) = 9		
4.	Площадь земельного участка согласно сведениям Единого государственного реестра недвижимости (Ркад), м²				631,00		
5.	Оценка расхождения Р и Ркад (Р - Ркад), м²				0		
6.	Предельный минимальный и максимальный размеры земельного участка (Рмин и Рмакс), м²				— —		
7.	Кадастровый или иной государственный учетный номер (инвентарный) здания, сооружения, объекта незавершенного строительства, расположенного на земельном участке				—		
8.	Вид (виды) разрешенного использования				Под индивидуальный жилой дом		
8.1.	Дополнительные сведения об использовании земельного участка				—		
9.	Сведения о земельных участках (землях общего пользования, территории общего пользования), посредством которых обеспечивается доступ				Земли общего пользования		
10.	Иные сведения				—		
4. Пояснения к сведениям об уточняемом земельном участке с кадастровым номером					67:25:0010416:72 :		
1.	—						
1. Сведения о характерных точках границ уточняемого земельного участка с кадастровым номером					67:25:0010416:71 :		
Система координат МСК-67, зона 1					Зона № 1		
Обоз- начение харак- терных точек границ	Координаты, м				Метод определения координат	Формулы, примененные для расчета средней квадратической погрешности определения координат характерных точек границ (Mt), с подставленными в такие формулы значениями и итоговые (вычисленные) значения Mt, м	Описание закрепления точки
	содержатся в Едином государственном реестре недвижимости		определены в результате выполнения комплексных кадастровых работ				
	X	Y	X	Y			
1	2	3	4	5	6	7	8
118	491 974,61	1 266 246,13	491 974,61	1 266 246,13	—	0,10	—

1	2	3	4	5	6	7	8
119	491 972,99	1 266 231,21	491 972,99	1 266 231,21	—	0,10	—
124	492 020,63	1 266 218,72	492 020,63	1 266 218,72			
123	492 024,38	1 266 217,64	492 024,38	1 266 217,64			
122	492 028,50	1 266 217,16	492 028,50	1 266 217,16			
121	492 029,18	1 266 235,36	492 029,18	1 266 235,36			
120	491 978,27	1 266 252,01	491 978,27	1 266 252,01			
118	491 974,61	1 266 246,13	491 974,61	1 266 246,13			

**2. Сведения о частях границ уточняемого земельного участка с кадастровым номером** 67:25:0010416:71 :

Обозначение части границ		Горизонтальное проложение (S), м	Описание прохождения части границ	Сведения о согласовании местоположения границ (согласовано/спорное)
от т.	до т.			
1	2	3	4	5
118	119	15,01	—	согласовано
119	124	49,25		
124	123	3,90		
123	122	4,15		
122	121	18,21		
121	120	53,56		
120	118	6,93		

**3. Сведения о характеристиках уточняемого земельного участка с кадастровым номером** 67:25:0010416:71 :

№ п/п	Наименование характеристики	Значение характеристики
1	2	3
1.	Адрес земельного участка	—
1.1.	Сведения о местоположении земельного участка (при отсутствии адреса) в структурированном в соответствии с федеральной информационной адресной системой виде	215800, Российская Федерация, Смоленская область, Ярцевский р-н, Ярцево г, 8 Марта ул, д 37
1.2.	Дополнительные сведения о местоположении земельного участка	—
2.	Площадь земельного участка ± величина погрешности определения (вычисления) площади ( $P \pm \Delta P$ ), м²	1 119 ± 12,00
3.	Формула, примененная для вычисления предельной погрешности определения площади земельного участка, с подставленными значениями и итоговые (вычисленные) значения	$3,5 \cdot 0,10 \cdot \sqrt{(1\ 119,00)} = 12$

1	2				3		
4.	Площадь земельного участка согласно сведениям Единого государственного реестра недвижимости (Ркад), м²				1 119,00		
5.	Оценка расхождения Р и Ркад (Р - Ркад), м²				0		
6.	Предельный минимальный и максимальный размеры земельного участка (Рмин и Рмакс), м²				— —		
7.	Кадастровый или иной государственный учетный номер (инвентарный) здания, сооружения, объекта незавершенного строительства, расположенного на земельном участке				—		
8.	Вид (виды) разрешенного использования				Под индивидуальный жилой дом		
8.1.	Дополнительные сведения об использовании земельного участка				—		
9.	Сведения о земельных участках (землях общего пользования, территории общего пользования), посредством которых обеспечивается доступ				Земли общего пользования		
10.	Иные сведения				—		
4. Пояснения к сведениям об уточняемом земельном участке с кадастровым номером					67:25:0010416:71 :		
1.	—						
1. Сведения о характерных точках границ уточняемого земельного участка с кадастровым номером					67:25:0010416:70 :		
Система координат					МСК-67, зона 1		

1	2	3	4	5	6	7	8	
2037	492 237,62	1 266 189,27	492 237,62	1 266 189,27	—	—	—	
2031	492 241,79	1 266 142,11	492 241,79	1 266 142,11				
2. Сведения о частях границ уточняемого земельного участка с кадастровым номером					67:25:0010416:70			:
Обозначение части границ		Горизонтальное проложение (S), м	Описание прохождения части границ	Сведения о согласовании местоположения границ (согласовано/спорное)				
от т.	до т.							
1	2	3	4	5				
2031	9	24,89	—	согласовано				
9	2032	24,25						
2032	2033	10,37						
2033	2034	3,84						
2034	2035	48,07						
2035	2036	18,12						
2036	2037	0,70						
2037	2031	47,34						
3. Сведения о характеристиках уточняемого земельного участка с кадастровым номером					67:25:0010416:70			:
№ п/п	Наименование характеристики			Значение характеристики				
1	2			3				
1.	Адрес земельного участка			—				
1.1.	Сведения о местоположении земельного участка (при отсутствии адреса) в структурированном в соответствии с федеральной информационной адресной системой виде			215800, Российская Федерация, Смоленская область, Ярцевский р-н, Ярцево г, Кольцевая ул, д 21 б				
1.2.	Дополнительные сведения о местоположении земельного участка			—				
2.	Площадь земельного участка ± величина погрешности определения (вычисления) площади (Р ± ΔР), м²			1 200 ± 12,00				
3.	Формула, примененная для вычисления предельной погрешности определения площади земельного участка, с подставленными значениями и итоговые (вычисленные) значения			3,5*0,10*√(1 200,00) = 12				
4.	Площадь земельного участка согласно сведениям Единого государственного реестра недвижимости (Ркад), м²			1 200,00				
5.	Оценка расхождения Р и Ркад (Р - Ркад), м²			0				
6.	Предельный минимальный и максимальный размеры земельного участка (Рмин и Рмакс), м²			— —				

1	2				3			
7.	Кадастровый или иной государственный учетный номер (инвентарный) здания, сооружения, объекта незавершенного строительства, расположенного на земельном участке				—			
8.	Вид (виды) разрешенного использования				Под строительство индивидуального жилого дома			
8.1.	Дополнительные сведения об использовании земельного участка				—			
9.	Сведения о земельных участках (землях общего пользования, территории общего пользования), посредством которых обеспечивается доступ				Земли общего пользования			
10.	Иные сведения				—			
4. Пояснения к сведениям об уточняемом земельном участке с кадастровым номером					67:25:0010416:70			:
1.	—							
1. Сведения о характерных точках границ уточняемого земельного участка с кадастровым номером					67:25:0010416:69			:
Система координат					МСК-67, зона 1			Зона № 1
Обоз- начение харак- терных точек границ	Координаты, м				Метод определения координат	Формулы, примененные для расчета средней квадратической погрешности определения координат характерных точек границ (Mt), с подставленными в такие формулы значениями и итоговые (вычисленные) значения Mt, м	Описание закрепления точки	
	содержатся в Едином государственном реестре недвижимости		определены в результате выполнения комплексных кадастровых работ					
	X	Y	X	Y				
1	2	3	4	5	6	7	8	
2	491 903,10	1 265 904,50	491 903,10	1 265 904,50	—	0,10	Закрепление отсутствует	
6	491 937,57	1 265 920,90	491 937,57	1 265 920,90			—	
102	491 925,07	1 265 956,08	491 925,07	1 265 956,08			Долговременный межевой знак	
14	491 897,99	1 265 945,33	491 897,99	1 265 945,33				
13	491 887,16	1 265 942,07	491 887,16	1 265 942,07				
1	491 895,38	1 265 922,75	491 895,38	1 265 922,75			Закрепление отсутствует	
2	491 903,10	1 265 904,50	491 903,10	1 265 904,50				

2. Сведения о частях границ уточняемого земельного участка с кадастровым номером					67:25:0010416:69					:
Обозначение части границ		Горизонтальное проложение (S), м	Описание прохождения части границ	Сведения о согласовании местоположения границ (согласовано/спорное)						
от т.	до т.									
1	2	3	4	5						
2	6	38,17	—	согласовано						
6	102	37,33								
102	14	29,14								
14	13	11,31								
13	1	21,00								
1	2	19,82								
3. Сведения о характеристиках уточняемого земельного участка с кадастровым номером					67:25:0010416:69					:
№ п/п	Наименование характеристики			Значение характеристики						
1	2			3						
1.	Адрес земельного участка			—						
1.1.	Сведения о местоположении земельного участка (при отсутствии адреса) в структурированном в соответствии с федеральной информационной адресной системой виде			215800, Российская Федерация, Смоленская область, Ярцевский р-н, Ярцево г, Зеленая ул, д 30						
1.2.	Дополнительные сведения о местоположении земельного участка			—						
2.	Площадь земельного участка ± величина погрешности определения (вычисления) площади (Р ± ΔР), м²			1 518 ± 14,00						
3.	Формула, примененная для вычисления предельной погрешности определения площади земельного участка, с подставленными значениями и итоговые (вычисленные) значения			3,5*0,10*√(1 518,00) = 14						
4.	Площадь земельного участка согласно сведениям Единого государственного реестра недвижимости (Ркад), м²			1 519,00						
5.	Оценка расхождения Р и Ркад (Р - Ркад), м²			1						
6.	Предельный минимальный и максимальный размеры земельного участка (Рмин и Рмакс), м²			— —						
7.	Кадастровый или иной государственный учетный номер (инвентарный) здания, сооружения, объекта незавершенного строительства, расположенного на земельном участке			—						
8.	Вид (виды) разрешенного использования			Под индивидуальный жилой дом						
8.1.	Дополнительные сведения об использовании земельного участка			—						

1	2				3		
9.	Сведения о земельных участках (землях общего пользования, территории общего пользования), посредством которых обеспечивается доступ				Земли общего пользования		
10.	Иные сведения				—		
4. Пояснения к сведениям об уточняемом земельном участке с кадастровым номером 67:25:0010416:69 :							
1.	—						
1. Сведения о характерных точках границ уточняемого земельного участка с кадастровым номером 67:25:0010416:68 :							
Система координат МСК-67, зона 1 Зона № 1							
Обоз- начение харак- терных точек границ	Координаты, м				Метод определения координат	Формулы, примененные для расчета средней квадратической погрешности определения координат характерных точек границ (Mt), с подставленными в такие формулы значениями и итоговые (вычисленные) значения Mt, м	Описание закрепления точки
	содержатся в Едином государственном реестре недвижимости		определены в результате выполнения комплексных кадастровых работ				
	X	Y	X	Y			
1	2	3	4	5	6	7	8
87	491 973,39	1 265 621,94	491 973,39	1 265 621,94	—	0,10	—
88	491 971,84	1 265 627,11	491 971,84	1 265 627,11			
90	491 967,72	1 265 625,87	491 967,72	1 265 625,87			
89	491 969,28	1 265 620,70	491 969,28	1 265 620,70			
87	491 973,39	1 265 621,94	491 973,39	1 265 621,94			
2. Сведения о частях границ уточняемого земельного участка с кадастровым номером 67:25:0010416:68 :							
Обозначение части границ		Горизонтальное проложение (S), м	Описание прохождения части границ		Сведения о согласовании местоположения границ (согласовано/спорное)		
от т.	до т.						
1	2	3	4		5		
87	88	5,40	—		согласовано		
88	90	4,30					
90	89	5,40					
89	87	4,29					
3. Сведения о характеристиках уточняемого земельного участка с кадастровым номером 67:25:0010416:68 :							
№ п/п	Наименование характеристики				Значение характеристики		
1	2				3		



1	2	3
1.	Адрес земельного участка	—
1.1.	Сведения о местоположении земельного участка (при отсутствии адреса) в структурированном в соответствии с федеральной информационной адресной системой виде	215800, Российская Федерация, Смоленская область, Ярцевский р-н, Ярцево г, Железнодорожная ул
1.2.	Дополнительные сведения о местоположении земельного участка	—
2.	Площадь земельного участка $\pm$ величина погрешности определения (вычисления) площади ( $P \pm \Delta P$ ), м <sup>2</sup>	$23 \pm 2,00$
3.	Формула, примененная для вычисления предельной погрешности определения площади земельного участка, с подставленными значениями и итоговые (вычисленные) значения	$3,5*0,10*\sqrt{(23,00)} = 2$
4.	Площадь земельного участка согласно сведениям Единого государственного реестра недвижимости (Ркад), м <sup>2</sup>	23,00
5.	Оценка расхождения Р и Ркад ( $P - P_{кад}$ ), м <sup>2</sup>	0
6.	Предельный минимальный и максимальный размеры земельного участка ( $P_{мин}$ и $P_{макс}$ ), м <sup>2</sup>	— —
7.	Кадастровый или иной государственный учетный номер (инвентарный) здания, сооружения, объекта незавершенного строительства, расположенного на земельном участке	—
8.	Вид (виды) разрешенного использования	Под нежилые здания (ТП-33)
8.1.	Дополнительные сведения об использовании земельного участка	—
9.	Сведения о земельных участках (землях общего пользования, территории общего пользования), посредством которых обеспечивается доступ	Земли общего пользования
10.	Иные сведения	—
<b>4. Пояснения к сведениям об уточняемом земельном участке с кадастровым номером</b>		<b>67:25:0010416:68 :</b>
1.	—	

1. Сведения о характерных точках границ уточняемого земельного участка с кадастровым номером					67:25:0010416:67			:
Система координат					МСК-67, зона 1			Зона № 1
Обозначение характерных точек границ	Координаты, м				Метод определения координат	Формулы, примененные для расчета средней квадратической погрешности определения координат характерных точек границ (Mt), с подставленными в такие формулы значениями и итоговые (вычисленные) значения Mt, м	Описание закрепления точки	
	содержатся в Едином государственном реестре недвижимости		определены в результате выполнения комплексных кадастровых работ					
	X	Y	X	Y				
1	2	3	4	5	6	7	8	
83	491 899,22	1 266 466,19	491 899,22	1 266 466,19	—	0,10	—	
84	491 899,46	1 266 476,05	491 899,46	1 266 476,05				
86	491 893,88	1 266 476,26	491 893,88	1 266 476,26				
85	491 893,35	1 266 466,77	491 893,35	1 266 466,77				
83	491 899,22	1 266 466,19	491 899,22	1 266 466,19				
2. Сведения о частях границ уточняемого земельного участка с кадастровым номером					67:25:0010416:67			:
Обозначение части границ		Горизонтальное проложение (S), м	Описание прохождения части границ		Сведения о согласовании местоположения границ (согласовано/спорное)			
от т.	до т.							
1	2	3	4		5			
83	84	9,86	—		согласовано			
84	86	5,58						
86	85	9,50						
85	83	5,90						
3. Сведения о характеристиках уточняемого земельного участка с кадастровым номером					67:25:0010416:67			:
№ п/п	Наименование характеристики				Значение характеристики			
1	2				3			
1.	Адрес земельного участка				—			
1.1.	Сведения о местоположении земельного участка (при отсутствии адреса) в структурированном в соответствии с федеральной информационной адресной системой виде				215800, Российская Федерация, Смоленская область, Ярцевский р-н, Ярцево г, Энгельса ул			
1.2.	Дополнительные сведения о местоположении земельного участка				—			

1	2				3		
2.	Площадь земельного участка ± величина погрешности определения (вычисления) площади (Р ± ΔР), м²				56 ± 3,00		
3.	Формула, примененная для вычисления предельной погрешности определения площади земельного участка, с подставленными значениями и итоговые (вычисленные) значения				3,5*0,10*√(56,00) = 3		
4.	Площадь земельного участка согласно сведениям Единого государственного реестра недвижимости (Ркад), м²				56,00		
5.	Оценка расхождения Р и Ркад (Р - Ркад), м²				0		
6.	Предельный минимальный и максимальный размеры земельного участка (Рмин и Рмакс), м²				— —		
7.	Кадастровый или иной государственный учетный номер (инвентарный) здания, сооружения, объекта незавершенного строительства, расположенного на земельном участке				—		
8.	Вид (виды) разрешенного использования				Под нежилые здания (ТП-12)		
8.1.	Дополнительные сведения об использовании земельного участка				—		
9.	Сведения о земельных участках (землях общего пользования, территории общего пользования), посредством которых обеспечивается доступ				Земли общего пользования		
10.	Иные сведения				—		
4. Пояснения к сведениям об уточняемом земельном участке с кадастровым номером					67:25:0010416:67 :		
1.	—						
1. Сведения о характерных точках границ уточняемого земельного участка с кадастровым номером					67:25:0010416:66 :		
Система координат МСК-67, зона 1					Зона № 1		
Обоз- начение харак- терных точек границ	Координаты, м				Метод определения координат	Формулы, примененные для расчета средней квадратической погрешности определения координат характерных точек границ (Mt), с подставленными в такие формулы значениями и итоговые (вычисленные) значения Mt, м	Описание закрепления точки
	содержатся в Едином государственном реестре недвижимости		определены в результате выполнения комплексных кадастровых работ				
	X	Y	X	Y			
1	2	3	4	5	6	7	8
73	492 090,87	1 266 357,59	492 090,87	1 266 357,59	—	0,10	—

1	2	3	4	5	6	7	8
74	492 116,22	1 266 362,18	492 116,22	1 266 362,18	—	0,10	—
78	492 107,15	1 266 392,54	492 107,15	1 266 392,54			-
77	492 098,17	1 266 390,46	492 098,17	1 266 390,46			
76	492 090,10	1 266 384,51	492 090,10	1 266 384,51			
75	492 083,56	1 266 382,53	492 083,56	1 266 382,53			
73	492 090,87	1 266 357,59	492 090,87	1 266 357,59			—

**2. Сведения о частях границ уточняемого земельного участка с кадастровым номером** 67:25:0010416:66 :

Обозначение части границ		Горизонтальное проложение (S), м	Описание прохождения части границ	Сведения о согласовании местоположения границ (согласовано/спорное)
от т.	до т.			
1	2	3	4	5
73	74	25,76	—	согласовано
74	78	31,69		
78	77	9,22		
77	76	10,03		
76	75	6,83		
75	73	25,99		

**3. Сведения о характеристиках уточняемого земельного участка с кадастровым номером** 67:25:0010416:66 :

№ п/п	Наименование характеристики	Значение характеристики
1	2	3
1.	Адрес земельного участка	—
1.1.	Сведения о местоположении земельного участка (при отсутствии адреса) в структурированном в соответствии с федеральной информационной адресной системой виде	215800, Российская Федерация, Смоленская область, Ярцевский р-н, Ярцево г, Куйбышева ул, д 6
1.2.	Дополнительные сведения о местоположении земельного участка	—
2.	Площадь земельного участка ± величина погрешности определения (вычисления) площади ( $P \pm \Delta P$ ), м²	$745 \pm 10,00$
3.	Формула, примененная для вычисления предельной погрешности определения площади земельного участка, с подставленными значениями и итоговые (вычисленные) значения	$3,5*0,10*\sqrt{(745,00)} = 10$
4.	Площадь земельного участка согласно сведениям Единого государственного реестра недвижимости (Ркад), м²	745,00
5.	Оценка расхождения Р и Ркад ( $P - P_{кад}$ ), м²	0

1	2				3		
6.	Предельный минимальный и максимальный размеры земельного участка (Рмин и Рмакс), м²				— —		
7.	Кадастровый или иной государственный учетный номер (инвентарный) здания, сооружения, объекта незавершенного строительства, расположенного на земельном участке				—		
8.	Вид (виды) разрешенного использования				Под индивидуальный жилой дом		
8.1.	Дополнительные сведения об использовании земельного участка				—		
9.	Сведения о земельных участках (землях общего пользования, территории общего пользования), посредством которых обеспечивается доступ				Земли общего пользования		
10.	Иные сведения				—		
4. Пояснения к сведениям об уточняемом земельном участке с кадастровым номером 67:25:0010416:66 :							
1.	—						
1. Сведения о характерных точках границ уточняемого земельного участка с кадастровым номером 67:25:0010416:65 :							
Система координат МСК-67, зона 1 Зона № 1							
Обоз- начение харак- терных точек границ	Координаты, м				Метод определения координат	Формулы, примененные для расчета средней квадратической погрешности определения координат характерных точек границ (Mt), с подставленными в такие формулы значениями и итоговые (вычисленные) значения Mt, м	Описание закрепления точки
	содержатся в Едином государственном реестре недвижимости		определены в результате выполнения комплексных кадастровых работ				
	X	Y	X	Y			
1	2	3	4	5	6	7	8
66	491 899,51	1 266 318,58	491 899,51	1 266 318,58	—	0,10	—
67	491 899,13	1 266 299,09	491 899,13	1 266 299,09			
72	491 922,96	1 266 302,32	491 922,96	1 266 302,32			
71	491 925,97	1 266 303,96	491 925,97	1 266 303,96			
2028	491 929,32	1 266 304,24	491 929,32	1 266 304,24			
2027	491 928,38	1 266 312,08	491 928,38	1 266 312,08			
2026	491 928,27	1 266 322,68	491 928,27	1 266 322,68			
66	491 899,51	1 266 318,58	491 899,51	1 266 318,58			

2. Сведения о частях границ уточняемого земельного участка с кадастровым номером				67:25:0010416:65		:
Обозначение части границ		Горизонтальное проложение (S), м	Описание прохождения части границ	Сведения о согласовании местоположения границ (согласовано/спорное)		
от т.	до т.					
1	2	3	4	5		
66	67	19,49	—	согласовано		
67	72	24,05				
72	71	3,43				
71	2028	3,36				
2028	2027	7,90				
2027	2026	10,60				
2026	66	29,05				
3. Сведения о характеристиках уточняемого земельного участка с кадастровым номером				67:25:0010416:65		:
№ п/п	Наименование характеристики		Значение характеристики			
1	2		3			
1.	Адрес земельного участка		—			
1.1.	Сведения о местоположении земельного участка (при отсутствии адреса) в структурированном в соответствии с федеральной информационной адресной системой виде		215800, Российская Федерация, Смоленская область, Ярцевский р-н, Ярцево г, Текстильщиков ул, д 19			
1.2.	Дополнительные сведения о местоположении земельного участка		—			
2.	Площадь земельного участка ± величина погрешности определения (вычисления) площади (Р ± ΔР), м²		566 ± 8,00			
3.	Формула, примененная для вычисления предельной погрешности определения площади земельного участка, с подставленными значениями и итоговые (вычисленные) значения		3,5*0,10*√(566,00) = 8			
4.	Площадь земельного участка согласно сведениям Единого государственного реестра недвижимости (Ркад), м²		566,00			
5.	Оценка расхождения Р и Ркад (Р - Ркад), м²		0			
6.	Предельный минимальный и максимальный размеры земельного участка (Рмин и Рмакс), м²		— —			
7.	Кадастровый или иной государственный учетный номер (инвентарный) здания, сооружения, объекта незавершенного строительства, расположенного на земельном участке		—			
8.	Вид (виды) разрешенного использования		Под индивидуальный жилой дом			



1	2	3	4	5
1	64	8,30	—	согласовано
64	4	15,88		
4	3	26,09		

**3. Сведения о характеристиках уточняемого земельного участка с кадастровым номером** 67:25:0010416:64 :

№ п/п	Наименование характеристики	Значение характеристики
1	2	3
1.	Адрес земельного участка	—
1.1.	Сведения о местоположении земельного участка (при отсутствии адреса) в структурированном в соответствии с федеральной информационной адресной системой виде	215800, Российская Федерация, Смоленская область, Ярцевский р-н, Ярцево г, Куйбышева ул, д 9
1.2.	Дополнительные сведения о местоположении земельного участка	—
2.	Площадь земельного участка ± величина погрешности определения (вычисления) площади ( $P \pm \Delta P$ ), м²	$598 \pm 9,00$
3.	Формула, примененная для вычисления предельной погрешности определения площади земельного участка, с подставленными значениями и итоговые (вычисленные) значения	$3,5 * 0,10 * \sqrt{(598,00)} = 9$
4.	Площадь земельного участка согласно сведениям Единого государственного реестра недвижимости (Ркад), м²	598,00
5.	Оценка расхождения Р и Ркад ( $P - P_{кад}$ ), м²	0
6.	Предельный минимальный и максимальный размеры земельного участка ( $P_{мин}$ и $P_{макс}$ ), м²	— —
7.	Кадастровый или иной государственный учетный номер (инвентарный) здания, сооружения, объекта незавершенного строительства, расположенного на земельном участке	—
8.	Вид (виды) разрешенного использования	Под индивидуальный жилой дом
8.1.	Дополнительные сведения об использовании земельного участка	—
9.	Сведения о земельных участках (землях общего пользования, территории общего пользования), посредством которых обеспечивается доступ	Земли общего пользования
10.	Иные сведения	—

**4. Пояснения к сведениям об уточняемом земельном участке с кадастровым номером** 67:25:0010416:64 :

1.	—
----	---



1. Сведения о характерных точках границ уточняемого земельного участка с кадастровым номером

67:25:0010416:63

:

Система координат

МСК-67, зона 1

Зона №

1

Обоз- начение харак- терных точек границ	Координаты, м				Метод определения координат	Формулы, примененные для расчета средней квадратической погрешности определения координат характерных точек границ (Mt), с подставленными в такие формулы значениями и итоговые (вычисленные) значения Mt, м	Описание закрепления точки
	содержатся в Едином государственном реестре недвижимости		определены в результате выполнения комплексных кадастровых работ				
	X	Y	X	Y			
1	2	3	4	5	6	7	8
5	492 017,59	1 266 097,10	492 017,59	1 266 097,10	—	0,10	—
4	492 009,51	1 266 119,46	492 009,51	1 266 119,46			
60	491 987,22	1 266 115,04	491 987,22	1 266 115,04			
59	491 989,06	1 266 109,12	491 989,06	1 266 109,12			
58	491 995,32	1 266 091,33	491 995,32	1 266 091,33			
57	491 996,30	1 266 089,20	491 996,30	1 266 089,20			
5	492 017,59	1 266 097,10	492 017,59	1 266 097,10			

2. Сведения о частях границ уточняемого земельного участка с кадастровым номером

67:25:0010416:63

:

Обозначение части границ		Горизонтальное проложение (S), м	Описание прохождения части границ	Сведения о согласовании местоположения границ (согласовано/спорное)
от т.	до т.			
1	2	3	4	5
5	4	23,78	—	согласовано
4	60	22,72		
60	59	6,20		
59	58	18,86		
58	57	2,34		
57	5	22,71		

3. Сведения о характеристиках уточняемого земельного участка с кадастровым номером

67:25:0010416:63

:

№ п/п	Наименование характеристики	Значение характеристики
1	2	3

1	2	3
1.	Адрес земельного участка	—
1.1.	Сведения о местоположении земельного участка (при отсутствии адреса) в структурированном в соответствии с федеральной информационной адресной системой виде	215800, Российская Федерация, Смоленская область, Ярцевский р-н, Ярцево г, Песчаный пер, д 3
1.2.	Дополнительные сведения о местоположении земельного участка	—
2.	Площадь земельного участка $\pm$ величина погрешности определения (вычисления) площади ( $P \pm \Delta P$ ), м <sup>2</sup>	$583 \pm 8,00$
3.	Формула, примененная для вычисления предельной погрешности определения площади земельного участка, с подставленными значениями и итоговые (вычисленные) значения	$3,5*0,10*\sqrt{(583,00)} = 8$
4.	Площадь земельного участка согласно сведениям Единого государственного реестра недвижимости (Ркад), м <sup>2</sup>	583,00
5.	Оценка расхождения Р и Ркад ( $P - P_{кад}$ ), м <sup>2</sup>	0
6.	Предельный минимальный и максимальный размеры земельного участка ( $P_{мин}$ и $P_{макс}$ ), м <sup>2</sup>	— —
7.	Кадастровый или иной государственный учетный номер (инвентарный) здания, сооружения, объекта незавершенного строительства, расположенного на земельном участке	—
8.	Вид (виды) разрешенного использования	Под индивидуальный жилой дом
8.1.	Дополнительные сведения об использовании земельного участка	—
9.	Сведения о земельных участках (землях общего пользования, территории общего пользования), посредством которых обеспечивается доступ	Земли общего пользования
10.	Иные сведения	—
<b>4. Пояснения к сведениям об уточняемом земельном участке с кадастровым номером</b>		<b>67:25:0010416:63 :</b>
1.	—	

1. Сведения о характерных точках границ уточняемого земельного участка с кадастровым номером

67:25:0010416:62

:

Система координат

МСК-67, зона 1

Зона №

1

Обоз- начение харак- терных точек границ	Координаты, м				Метод определения координат	Формулы, примененные для расчета средней квадратической погрешности определения координат характерных точек границ (Mt), с подставленными в такие формулы значениями и итоговые (вычисленные) значения Mt, м	Описание закрепления точки
	содержатся в Едином государственном реестре недвижимости		определены в результате выполнения комплексных кадастровых работ				
	X	Y	X	Y			
1	2	3	4	5	6	7	8
2039	492 060,10	1 266 253,70	492 060,10	1 266 253,70	—	—	—
50	492 056,67	1 266 253,35	492 056,67	1 266 253,35		0,10	
54	492 060,55	1 266 226,93	492 060,55	1 266 226,93			
1932	492 081,53	1 266 229,12	492 081,53	1 266 229,12			
2040	492 077,88	1 266 256,88	492 077,88	1 266 256,88			
2041	492 060,28	1 266 253,90	492 060,28	1 266 253,90			
2039	492 060,10	1 266 253,70	492 060,10	1 266 253,70			

2. Сведения о частях границ уточняемого земельного участка с кадастровым номером

67:25:0010416:62

:

Обозначение части границ		Горизонтальное проложение (S), м	Описание прохождения части границ	Сведения о согласовании местоположения границ (согласовано/спорное)
от т.	до т.			
1	2	3	4	5
2039	50	3,45	—	согласовано
50	54	26,70		
54	1932	21,09		
1932	2040	28,00		
2040	2041	17,85		
2041	2039	0,27		

3. Сведения о характеристиках уточняемого земельного участка с кадастровым номером

67:25:0010416:62

:

№ п/п	Наименование характеристики	Значение характеристики
1	2	3

1	2	3
1.	Адрес земельного участка	—
1.1.	Сведения о местоположении земельного участка (при отсутствии адреса) в структурированном в соответствии с федеральной информационной адресной системой виде	215800, Российская Федерация, Смоленская область, Ярцевский р-н, Ярцево г, Суворова ул, д 4
1.2.	Дополнительные сведения о местоположении земельного участка	—
2.	Площадь земельного участка $\pm$ величина погрешности определения (вычисления) площади ( $P \pm \Delta P$ ), м <sup>2</sup>	$581 \pm 8,00$
3.	Формула, примененная для вычисления предельной погрешности определения площади земельного участка, с подставленными значениями и итоговые (вычисленные) значения	$3,5*0,10*\sqrt{(581,00)} = 8$
4.	Площадь земельного участка согласно сведениям Единого государственного реестра недвижимости (Ркад), м <sup>2</sup>	580,00
5.	Оценка расхождения Р и Ркад ( $P - P_{кад}$ ), м <sup>2</sup>	1
6.	Предельный минимальный и максимальный размеры земельного участка ( $P_{мин}$ и $P_{макс}$ ), м <sup>2</sup>	— —
7.	Кадастровый или иной государственный учетный номер (инвентарный) здания, сооружения, объекта незавершенного строительства, расположенного на земельном участке	—
8.	Вид (виды) разрешенного использования	Под индивидуальный жилой дом
8.1.	Дополнительные сведения об использовании земельного участка	—
9.	Сведения о земельных участках (землях общего пользования, территории общего пользования), посредством которых обеспечивается доступ	Земли общего пользования
10.	Иные сведения	—
<b>4. Пояснения к сведениям об уточняемом земельном участке с кадастровым номером</b>		<b>67:25:0010416:62 :</b>
1.	—	

1. Сведения о характерных точках границ уточняемого земельного участка с кадастровым номером						67:25:0010416:61		:
Система координат		МСК-67, зона 1				Зона № 1		
Обозначение характерных точек границ	Координаты, м				Метод определения координат	Формулы, примененные для расчета средней квадратической погрешности определения координат характерных точек границ (Mt), с подставленными в такие формулы значениями и итоговые (вычисленные) значения Mt, м	Описание закрепления точки	
	содержатся в Едином государственном реестре недвижимости		определены в результате выполнения комплексных кадастровых работ					
	X	Y	X	Y				
1	2	3	4	5	6	7	8	
н 8	492 083,92	1 265 887,40	492 083,92	1 265 887,40	—	0,10	Закрепление отсутствует	
н 7	492 085,58	1 265 889,06	492 085,58	1 265 889,06			Временный межевой знак	
20	492 061,73	1 265 929,44	492 061,73	1 265 929,44			Долговременный межевой знак	
н 9	492 058,75	1 265 927,61	492 058,75	1 265 927,61			Закрепление отсутствует	
н 8	492 083,92	1 265 887,40	492 083,92	1 265 887,40				
2. Сведения о частях границ уточняемого земельного участка с кадастровым номером						67:25:0010416:61		:
Обозначение части границ		Горизонтальное проложение (S), м	Описание прохождения части границ		Сведения о согласовании местоположения границ (согласовано/спорное)			
от т.	до т.							
1	2	3	4		5			
н 8	н 7	2,35	—		согласовано			
н 7	20	46,90						
20	н 9	3,50						
н 9	н 8	47,44						
3. Сведения о характеристиках уточняемого земельного участка с кадастровым номером						67:25:0010416:61		:
№ п/п	Наименование характеристики				Значение характеристики			
1	2				3			
1.	Адрес земельного участка				—			
1.1.	Сведения о местоположении земельного участка (при отсутствии адреса) в структурированном в соответствии с федеральной информационной адресной системой виде				215800, Российская Федерация, Смоленская область, Ярцевский р-н, Ярцево г, 8 Марта ул, д 9/12			
1.2.	Дополнительные сведения о местоположении земельного участка				—			

1	2				3		
2.	Площадь земельного участка ± величина погрешности определения (вычисления) площади (P ± ΔP), м²				136 ± 4,00		
3.	Формула, примененная для вычисления предельной погрешности определения площади земельного участка, с подставленными значениями и итоговые (вычисленные) значения				3,5*0,10*√(136,00) = 4		
4.	Площадь земельного участка согласно сведениям Единого государственного реестра недвижимости (Ркад), м²				136,00		
5.	Оценка расхождения P и Ркад (P - Ркад), м²				0		
6.	Предельный минимальный и максимальный размеры земельного участка (Рмин и Рмакс), м²				— —		
7.	Кадастровый или иной государственный учетный номер (инвентарный) здания, сооружения, объекта незавершенного строительства, расположенного на земельном участке				—		
8.	Вид (виды) разрешенного использования				Под огород без права возведения построек и посадки деревьев		
8.1.	Дополнительные сведения об использовании земельного участка				—		
9.	Сведения о земельных участках (землях общего пользования, территории общего пользования), посредством которых обеспечивается доступ				Земли общего пользования		
10.	Иные сведения				—		
4. Пояснения к сведениям об уточняемом земельном участке с кадастровым номером					67:25:0010416:61 :		
1.	—						
1. Сведения о характерных точках границ уточняемого земельного участка с кадастровым номером					67:25:0010416:60 :		
Система координат МСК-67, зона 1					Зона № 1		
Обозначение характерных точек границ	Координаты, м				Метод определения координат	Формулы, примененные для расчета средней квадратической погрешности определения координат характерных точек границ (Mt), с подставленными в такие формулы значениями и итоговые (вычисленные) значения Mt, м	Описание закрепления точки
	содержатся в Едином государственном реестре недвижимости		определены в результате выполнения комплексных кадастровых работ				
	X	Y	X	Y			
1	2	3	4	5	6	7	8
43	491 884,16	1 265 764,12	491 884,16	1 265 764,12	—	0,10	—

1	2	3	4	5	6	7	8
44	491 891,23	1 265 727,39	491 891,23	1 265 727,39	—	0,10	—
46	491 931,93	1 265 744,00	491 931,93	1 265 744,00			
45	491 921,98	1 265 777,91	491 921,98	1 265 777,91			
43	491 884,16	1 265 764,12	491 884,16	1 265 764,12			

**2. Сведения о частях границ уточняемого земельного участка с кадастровым номером** 67:25:0010416:60 :

Обозначение части границ		Горизонтальное проложение (S), м	Описание прохождения части границ	Сведения о согласовании местоположения границ (согласовано/спорное)
от т.	до т.			
1	2	3	4	5
43	44	37,40	—	согласовано
44	46	43,96		
46	45	35,34		
45	43	40,26		

**3. Сведения о характеристиках уточняемого земельного участка с кадастровым номером** 67:25:0010416:60 :

№ п/п	Наименование характеристики	Значение характеристики
1	2	3
1.	Адрес земельного участка	—
1.1.	Сведения о местоположении земельного участка (при отсутствии адреса) в структурированном в соответствии с федеральной информационной адресной системой виде	215800, Российская Федерация, Смоленская область, Ярцевский р-н, Ярцево г, Железнодорожная ул, д 17
1.2.	Дополнительные сведения о местоположении земельного участка	—
2.	Площадь земельного участка ± величина погрешности определения (вычисления) площади ( $P \pm \Delta P$ ), м²	$1\,516 \pm 14,00$
3.	Формула, примененная для вычисления предельной погрешности определения площади земельного участка, с подставленными значениями и итоговые (вычисленные) значения	$3,5 * 0,10 * \sqrt{(1\,516,00)} = 14$
4.	Площадь земельного участка согласно сведениям Единого государственного реестра недвижимости (Ркад), м²	1 516,00
5.	Оценка расхождения Р и Ркад ( $P - P_{кад}$ ), м²	0
6.	Предельный минимальный и максимальный размеры земельного участка ( $P_{мин}$ и $P_{макс}$ ), м²	— —

1	2				3		
7.	Кадастровый или иной государственный учетный номер (инвентарный) здания, сооружения, объекта незавершенного строительства, расположенного на земельном участке				—		
8.	Вид (виды) разрешенного использования				Под индивидуальный жилой дом		
8.1.	Дополнительные сведения об использовании земельного участка				—		
9.	Сведения о земельных участках (землях общего пользования, территории общего пользования), посредством которых обеспечивается доступ				Земли общего пользования		
10.	Иные сведения				—		
4. Пояснения к сведениям об уточняемом земельном участке с кадастровым номером					67:25:0010416:60		
1.					—		
1. Сведения о характерных точках границ уточняемого земельного участка с кадастровым номером					67:25:0010416:59		
Система координат МСК-67, зона 1					Зона № 1		
Обозначение характерных точек границ	Координаты, м				Метод определения координат	Формулы, примененные для расчета средней квадратической погрешности определения координат характерных точек границ (Mt), с подставленными в такие формулы значениями и итоговые (вычисленные) значения Mt, м	Описание закрепления точки
	содержатся в Едином государственном реестре недвижимости		определены в результате выполнения комплексных кадастровых работ				
	X	Y	X	Y			
1	2	3	4	5	6	7	8
2	492 029,84	1 265 884,07	492 029,84	1 265 884,07	—	0,10	—
39	492 063,47	1 265 902,84	492 063,47	1 265 902,84			
42	492 055,04	1 265 918,44	492 055,04	1 265 918,44			
41	492 021,25	1 265 900,11	492 021,25	1 265 900,11			
3	492 026,45	1 265 889,64	492 026,45	1 265 889,64			
2	492 029,84	1 265 884,07	492 029,84	1 265 884,07			
2. Сведения о частях границ уточняемого земельного участка с кадастровым номером					67:25:0010416:59		
Обозначение части границ		Горизонтальное проложение (S), м	Описание прохождения части границ		Сведения о согласовании местоположения границ (согласовано/спорное)		
от т.	до т.						
1	2	3	4		5		
2	39	38,51	—		согласовано		



1	2	3	4	5
39	42	17,73	—	согласовано
42	41	38,44		
41	3	11,69		
3	2	6,52		

**3. Сведения о характеристиках уточняемого земельного участка с кадастровым номером** 67:25:0010416:59 :

№ п/п	Наименование характеристики	Значение характеристики
1	2	3
1.	Адрес земельного участка	—
1.1.	Сведения о местоположении земельного участка (при отсутствии адреса) в структурированном в соответствии с федеральной информационной адресной системой виде	215800, Российская Федерация, Смоленская область, Ярцевский р-н, Ярцево г, 8 Марта ул, д 12
1.2.	Дополнительные сведения о местоположении земельного участка	—
2.	Площадь земельного участка ± величина погрешности определения (вычисления) площади ( $P \pm \Delta P$ ), м²	$694 \pm 9,00$
3.	Формула, примененная для вычисления предельной погрешности определения площади земельного участка, с подставленными значениями и итоговые (вычисленные) значения	$3,5 * 0,10 * \sqrt{(694,00)} = 9$
4.	Площадь земельного участка согласно сведениям Единого государственного реестра недвижимости (Ркад), м²	694,00
5.	Оценка расхождения Р и Ркад ( $P - P_{кад}$ ), м²	0
6.	Предельный минимальный и максимальный размеры земельного участка ( $P_{мин}$ и $P_{макс}$ ), м²	— —
7.	Кадастровый или иной государственный учетный номер (инвентарный) здания, сооружения, объекта незавершенного строительства, расположенного на земельном участке	—
8.	Вид (виды) разрешенного использования	Под индивидуальный жилой дом
8.1.	Дополнительные сведения об использовании земельного участка	—
9.	Сведения о земельных участках (землях общего пользования, территории общего пользования), посредством которых обеспечивается доступ	Земли общего пользования
10.	Иные сведения	—

**4. Пояснения к сведениям об уточняемом земельном участке с кадастровым номером** 67:25:0010416:59 :

1.	—
----	---

1. Сведения о характерных точках границ уточняемого земельного участка с кадастровым номером

67:25:0010416:58

:

Система координат

МСК-67, зона 1

Зона №

1

Обоз- начение харак- терных точек границ	Координаты, м				Метод определения координат	Формулы, примененные для расчета средней квадратической погрешности определения координат характерных точек границ (Mt), с подставленными в такие формулы значениями и итоговые (вычисленные) значения Mt, м	Описание закрепления точки
	содержатся в Едином государственном реестре недвижимости		определены в результате выполнения комплексных кадастровых работ				
	X	Y	X	Y			
1	2	3	4	5	6	7	8
н 1	492 096,40	1 265 901,38	492 096,40	1 265 901,38	—	0,10	Долговременный межевой знак
н 2	492 111,73	1 265 922,14	492 111,73	1 265 922,14			
н 3	492 099,33	1 265 941,24	492 099,33	1 265 941,24			
н 4	492 095,78	1 265 947,05	492 095,78	1 265 947,05			
33	492 093,48	1 265 945,43	492 093,48	1 265 945,43			
н 5	492 092,73	1 265 945,95	492 092,73	1 265 945,95			
н 6	492 089,73	1 265 944,02	492 089,73	1 265 944,02		0,30	Временный межевой знак
892	492 087,80	1 265 945,03	492 087,80	1 265 945,03			
21	492 063,92	1 265 930,46	492 063,92	1 265 930,46			
20	492 061,73	1 265 929,44	492 061,73	1 265 929,44			
н 7	492 085,58	1 265 889,06	492 085,58	1 265 889,06			
н 1	492 096,40	1 265 901,38	492 096,40	1 265 901,38			

2. Сведения о частях границ уточняемого земельного участка с кадастровым номером

67:25:0010416:58

:

Обозначение части границ		Горизонтальное проложение (S), м	Описание прохождения части границ	Сведения о согласовании местоположения границ (согласовано/спорное)
от т.	до т.			

1	2	3	4	5
н 1	н 2	25,81	—	согласовано
н 2	н 3	22,77		
н 3	н 4	6,81		
н 4	33	2,81		
33	н 5	0,91		
н 5	н 6	3,57		
н 6	892	2,18		
892	21	27,97		
21	20	2,42		
20	н 7	46,90		
н 7	н 1	16,40		

**3. Сведения о характеристиках уточняемого земельного участка с кадастровым номером** 67:25:0010416:58 :

№ п/п	Наименование характеристики	Значение характеристики
1	2	3
1.	Адрес земельного участка	—
1.1.	Сведения о местоположении земельного участка (при отсутствии адреса) в структурированном в соответствии с федеральной информационной адресной системой виде	215800, Российская Федерация, Смоленская область, Ярцевский р-н, Ярцево г, 8 Марта ул, д 9/12
1.2.	Дополнительные сведения о местоположении земельного участка	—
2.	Площадь земельного участка $\pm$ величина погрешности определения (вычисления) площади ( $P \pm \Delta P$ ), м <sup>2</sup>	$1\,529 \pm 14,00$
3.	Формула, примененная для вычисления предельной погрешности определения площади земельного участка, с подставленными значениями и итоговые (вычисленные) значения	$3,5*0,10*\sqrt{(1\,529,00)} = 14$
4.	Площадь земельного участка согласно сведениям Единого государственного реестра недвижимости (Ркад), м <sup>2</sup>	1 529,00
5.	Оценка расхождения Р и Ркад ( $P - P_{кад}$ ), м <sup>2</sup>	0
6.	Предельный минимальный и максимальный размеры земельного участка ( $P_{мин}$ и $P_{макс}$ ), м <sup>2</sup>	— —
7.	Кадастровый или иной государственный учетный номер (инвентарный) здания, сооружения, объекта незавершенного строительства, расположенного на земельном участке	—
8.	Вид (виды) разрешенного использования	Под индивидуальный жилой дом

1	2				3		
8.1.	Дополнительные сведения об использовании земельного участка				—		
9.	Сведения о земельных участках (землях общего пользования, территории общего пользования), посредством которых обеспечивается доступ				Земли общего пользования		
10.	Иные сведения				—		
4. Пояснения к сведениям об уточняемом земельном участке с кадастровым номером					67:25:0010416:58 :		
1.	—						
1. Сведения о характерных точках границ уточняемого земельного участка с кадастровым номером					67:25:0010416:56 :		
Система координат					МСК-67, зона 1		Зона № 1
Обозначение характерных точек границ	Координаты, м				Метод определения координат	Формулы, примененные для расчета средней квадратической погрешности определения координат характерных точек границ (Mt), с подставленными в такие формулы значениями и итоговые (вычисленные) значения Mt, м	Описание закрепления точки
	содержатся в Едином государственном реестре недвижимости		определены в результате выполнения комплексных кадастровых работ				
	X	Y	X	Y			
1	2	3	4	5	6	7	8
9	492 129,63	1 266 270,78	492 129,63	1 266 270,78	—	0,10	—
10	492 129,16	1 266 286,88	492 129,16	1 266 286,88			Долговременный межевой знак
3	492 104,38	1 266 284,02	492 104,38	1 266 284,02			
2	492 105,02	1 266 270,15	492 105,02	1 266 270,15			
1	492 104,51	1 266 261,01	492 104,51	1 266 261,01			
9	492 118,07	1 266 262,26	492 118,07	1 266 262,26			
8	492 128,81	1 266 263,68	492 128,81	1 266 263,68			
7	492 129,08	1 266 264,44	492 129,08	1 266 264,44			
9	492 129,63	1 266 270,78	492 129,63	1 266 270,78			
2. Сведения о частях границ уточняемого земельного участка с кадастровым номером							67:25:0010416:56 :
Обозначение части границ		Горизонтальное проложение (S), м	Описание прохождения части границ		Сведения о согласовании местоположения границ (согласовано/спорное)		
от т.	до т.						

1	2	3	4	5
9	10	16,11	—	согласовано
10	3	24,94		
3	2	13,88		
2	1	9,15		
1	9	13,62		
9	8	10,83		
8	7	0,81		
7	9	6,36		

**3. Сведения о характеристиках уточняемого земельного участка с кадастровым номером** 67:25:0010416:56 :

№ п/п	Наименование характеристики	Значение характеристики
1	2	3
1.	Адрес земельного участка	—
1.1.	Сведения о местоположении земельного участка (при отсутствии адреса) в структурированном в соответствии с федеральной информационной адресной системой виде	215800, Российская Федерация, Смоленская область, Ярцевский р-н, Ярцево г, Шевченко ул, д 7
1.2.	Дополнительные сведения о местоположении земельного участка	—
2.	Площадь земельного участка ± величина погрешности определения (вычисления) площади ( $P \pm \Delta P$ ), м²	$572 \pm 8,00$
3.	Формула, примененная для вычисления предельной погрешности определения площади земельного участка, с подставленными значениями и итоговые (вычисленные) значения	$3,5*0,10*\sqrt{(572,00)} = 8$
4.	Площадь земельного участка согласно сведениям Единого государственного реестра недвижимости (Ркад), м²	572,00
5.	Оценка расхождения Р и Ркад ( $P - P_{кад}$ ), м²	0
6.	Предельный минимальный и максимальный размеры земельного участка ( $P_{мин}$ и $P_{макс}$ ), м²	— —
7.	Кадастровый или иной государственный учетный номер (инвентарный) здания, сооружения, объекта незавершенного строительства, расположенного на земельном участке	—
8.	Вид (виды) разрешенного использования	Под индивидуальный жилой дом
8.1.	Дополнительные сведения об использовании земельного участка	—

1	2				3		
9.	Сведения о земельных участках (землях общего пользования, территории общего пользования), посредством которых обеспечивается доступ				Земли общего пользования		
10.	Иные сведения				—		
4. Пояснения к сведениям об уточняемом земельном участке с кадастровым номером 67:25:0010416:56 :							
1.	—						
1. Сведения о характерных точках границ уточняемого земельного участка с кадастровым номером 67:25:0010416:55 :							
Система координат МСК-67, зона 1 Зона № 1							
Обоз- начение харак- терных точек границ	Координаты, м				Метод определения координат	Формулы, примененные для расчета средней квадратической погрешности определения координат характерных точек границ (Mt), с подставленными в такие формулы значениями и итоговые (вычисленные) значения Mt, м	Описание закрепления точки
	содержатся в Едином государственном реестре недвижимости		определены в результате выполнения комплексных кадастровых работ				
	X	Y	X	Y			
1	2	3	4	5	6	7	8
67:25:0010416:55 1 из 2							
4	—	—	3 483,71	8 518,67	—	0,10	—
2	—	—	3 496,50	8 488,02			
8	—	—	3 498,39	8 488,69			
7	—	—	3 488,01	8 516,11			
4	—	—	3 483,71	8 518,67			
67:25:0010416:55 2 из 2							
3	—	—	3 445,52	8 502,90	—	0,10	—
4	—	—	3 483,71	8 518,67			
6	—	—	3 481,72	8 519,85			
5	—	—	3 445,00	8 504,31			
3	—	—	3 445,52	8 502,90			
2. Сведения о частях границ уточняемого земельного участка с кадастровым номером 67:25:0010416:55 :							
Обозначение части границ		Горизонтальное проложение (S), м	Описание прохождения части границ		Сведения о согласовании местоположения границ (согласовано/спорное)		
от т.	до т.						
1	2	3	4		5		

1	2	3	4	5
67:25:0010416:55 1 из 2				
4	2	33,21	—	согласовано
2	8	2,01		
8	7	29,32		
7	4	5,00		
67:25:0010416:55 2 из 2				
3	4	41,32	—	согласовано
4	6	2,31		
6	5	39,87		
5	3	1,50		
3. Сведения о характеристиках уточняемого земельного участка с кадастровым номером 67:25:0010416:55 :				
№ п/п	Наименование характеристики		Значение характеристики	
1	2		3	
1.	Адрес земельного участка		—	
1.1.	Сведения о местоположении земельного участка (при отсутствии адреса) в структурированном в соответствии с федеральной информационной адресной системой виде		215800, Российская Федерация, Смоленская область, Ярцевский р-н, Ярцево г, Кольцевая ул, д 52/3	
1.2.	Дополнительные сведения о местоположении земельного участка		—	
2.	Площадь земельного участка ± величина погрешности определения (вычисления) площади (Р ± ΔР), м²		147 ± 6,00, 67:25:0010416:55 1 из 2 78,92 ± 3,11, 67:25:0010416:55 2 из 2 68,15 ± 2,89	
3.	Формула, примененная для вычисления предельной погрешности определения площади земельного участка, с подставленными значениями и итоговые (вычисленные) значения		3,11 + 2,89 = 6	
4.	Площадь земельного участка согласно сведениям Единого государственного реестра недвижимости (Ркад), м²		147,00	
5.	Оценка расхождения Р и Ркад (Р - Ркад), м²		0	
6.	Предельный минимальный и максимальный размеры земельного участка (Рмин и Рмакс), м²		— —	
7.	Кадастровый или иной государственный учетный номер (инвентарный) здания, сооружения, объекта незавершенного строительства, расположенного на земельном участке		—	
8.	Вид (виды) разрешенного использования		Под огород	
8.1.	Дополнительные сведения об использовании земельного участка		—	

1	2				3		
9.	Сведения о земельных участках (землях общего пользования, территории общего пользования), посредством которых обеспечивается доступ				—		
10.	Иные сведения				—		
4. Пояснения к сведениям об уточняемом земельном участке с кадастровым номером 67:25:0010416:55 :							
1.	—						
1. Сведения о характерных точках границ уточняемого земельного участка с кадастровым номером 67:25:0010416:54 :							
Система координат МСК-67, зона 1 Зона № 1							
Обоз- начение харак- терных точек границ	Координаты, м				Метод определения координат	Формулы, примененные для расчета средней квадратической погрешности определения координат характерных точек границ (Mt), с подставленными в такие формулы значениями и итоговые (вычисленные) значения Mt, м	Описание закрепления точки
	содержатся в Едином государственном реестре недвижимости		определены в результате выполнения комплексных кадастровых работ				
	X	Y	X	Y			
1	2	3	4	5	6	7	8
1	492 179,09	1 266 505,91	492 179,09	1 266 505,91	—	0,10	-
2	492 219,37	1 266 520,01	492 219,37	1 266 520,01			—
4	492 206,80	1 266 550,76	492 206,80	1 266 550,76			-
3	492 168,50	1 266 535,27	492 168,50	1 266 535,27			
1	492 179,09	1 266 505,91	492 179,09	1 266 505,91			
2. Сведения о частях границ уточняемого земельного участка с кадастровым номером 67:25:0010416:54 :							
Обозначение части границ		Горизонтальное проложение (S), м	Описание прохождения части границ		Сведения о согласовании местоположения границ (согласовано/спорное)		
от т.	до т.						
1	2	3	4		5		
1	2	42,68	—		согласовано		
2	4	33,22					
4	3	41,31					
3	1	31,21					
3. Сведения о характеристиках уточняемого земельного участка с кадастровым номером 67:25:0010416:54 :							
№ п/п	Наименование характеристики				Значение характеристики		
1	2				3		



1	2	3
1.	Адрес земельного участка	—
1.1.	Сведения о местоположении земельного участка (при отсутствии адреса) в структурированном в соответствии с федеральной информационной адресной системой виде	215800, Российская Федерация, Смоленская область, Ярцевский р-н, Ярцево г, Кольцевая ул, д 52/3
1.2.	Дополнительные сведения о местоположении земельного участка	—
2.	Площадь земельного участка $\pm$ величина погрешности определения (вычисления) площади ( $P \pm \Delta P$ ), м <sup>2</sup>	$1\,352 \pm 13,00$
3.	Формула, примененная для вычисления предельной погрешности определения площади земельного участка, с подставленными значениями и итоговые (вычисленные) значения	$3,5*0,10*\sqrt{(1\,352,00)} = 13$
4.	Площадь земельного участка согласно сведениям Единого государственного реестра недвижимости (Ркад), м <sup>2</sup>	1 352,00
5.	Оценка расхождения Р и Ркад ( $P - P_{\text{кад}}$ ), м <sup>2</sup>	0
6.	Предельный минимальный и максимальный размеры земельного участка ( $P_{\text{мин}}$ и $P_{\text{макс}}$ ), м <sup>2</sup>	— —
7.	Кадастровый или иной государственный учетный номер (инвентарный) здания, сооружения, объекта незавершенного строительства, расположенного на земельном участке	—
8.	Вид (виды) разрешенного использования	под индивидуальный жилой дом
8.1.	Дополнительные сведения об использовании земельного участка	—
9.	Сведения о земельных участках (землях общего пользования, территории общего пользования), посредством которых обеспечивается доступ	Земли общего пользования
10.	Иные сведения	—
<b>4. Пояснения к сведениям об уточняемом земельном участке с кадастровым номером</b>		<b>67:25:0010416:54 :</b>
1.	—	

1. Сведения о характерных точках границ уточняемого земельного участка с кадастровым номером67:25:0010416:53:

Система координатМСК-67, зона 1Зона №1

Обоз- начение харак- терных точек границ	Координаты, м				Метод определения координат	Формулы, примененные для расчета средней квадратической погрешности определения координат характерных точек границ (Mt), с подставленными в такие формулы значениями и итоговые (вычисленные) значения Mt, м	Описание закрепления точки
	содержатся в Едином государственном реестре недвижимости		определены в результате выполнения комплексных кадастровых работ				
	X	Y	X	Y			
1	2	3	4	5	6	7	8
17	492 069,96	1 265 702,88	492 069,96	1 265 702,88	—	0,10	—
18	492 083,73	1 265 676,18	492 083,73	1 265 676,18			
3	492 129,65	1 265 698,36	492 129,65	1 265 698,36			
22	492 127,89	1 265 704,29	492 127,89	1 265 704,29			
21	492 116,38	1 265 725,41	492 116,38	1 265 725,41			
20	492 106,18	1 265 720,89	492 106,18	1 265 720,89			
19	492 104,39	1 265 723,18	492 104,39	1 265 723,18			
17	492 069,96	1 265 702,88	492 069,96	1 265 702,88			

2. Сведения о частях границ уточняемого земельного участка с кадастровым номером67:25:0010416:53:

Обозначение части границ		Горизонтальное проложение (S), м	Описание прохождения части границ	Сведения о согласовании местоположения границ (согласовано/спорное)
от т.	до т.			
1	2	3	4	5
17	18	30,04	—	согласовано
18	3	51,00		
3	22	6,19		
22	21	24,05		
21	20	11,16		
20	19	2,91		
19	17	39,97		

3. Сведения о характеристиках уточняемого земельного участка с кадастровым номером67:25:0010416:53:

№ п/п	Наименование характеристики	Значение характеристики
1	2	3

1	2	3
1.	Адрес земельного участка	—
1.1.	Сведения о местоположении земельного участка (при отсутствии адреса) в структурированном в соответствии с федеральной информационной адресной системой виде	215800, Российская Федерация, Смоленская область, Ярцевский р-н, Ярцево г, Кольцевой пер, д 14
1.2.	Дополнительные сведения о местоположении земельного участка	—
2.	Площадь земельного участка $\pm$ величина погрешности определения (вычисления) площади ( $P \pm \Delta P$ ), м <sup>2</sup>	1 626 $\pm$ 14,00
3.	Формула, примененная для вычисления предельной погрешности определения площади земельного участка, с подставленными значениями и итоговые (вычисленные) значения	$3,5*0,10*\sqrt{(1\ 626,00)} = 14$
4.	Площадь земельного участка согласно сведениям Единого государственного реестра недвижимости (Ркад), м <sup>2</sup>	1 626,00
5.	Оценка расхождения Р и Ркад ( $P - P_{кад}$ ), м <sup>2</sup>	0
6.	Предельный минимальный и максимальный размеры земельного участка ( $P_{мин}$ и $P_{макс}$ ), м <sup>2</sup>	— —
7.	Кадастровый или иной государственный учетный номер (инвентарный) здания, сооружения, объекта незавершенного строительства, расположенного на земельном участке	—
8.	Вид (виды) разрешенного использования	Под индивидуальный жилой дом
8.1.	Дополнительные сведения об использовании земельного участка	—
9.	Сведения о земельных участках (землях общего пользования, территории общего пользования), посредством которых обеспечивается доступ	Земли общего пользования
10.	Иные сведения	—
<b>4. Пояснения к сведениям об уточняемом земельном участке с кадастровым номером</b>		<b>67:25:0010416:53 :</b>
1.	—	

1. Сведения о характерных точках границ уточняемого земельного участка с кадастровым номером

67:25:0010416:51

:

Система координат

МСК-67, зона 1

Зона №

1

Обоз- начение харак- терных точек границ	Координаты, м				Метод определения координат	Формулы, примененные для расчета средней квадратической погрешности определения координат характерных точек границ (Mt), с подставленными в такие формулы значениями и итоговые (вычисленные) значения Mt, м	Описание закрепления точки
	содержатся в Едином государственном реестре недвижимости		определены в результате выполнения комплексных кадастровых работ				
	X	Y	X	Y			
1	2	3	4	5	6	7	8
1	492 160,09	1 265 610,99	492 160,09	1 265 610,99	—	0,10	—
2	492 144,41	1 265 645,62	492 144,41	1 265 645,62			
280	492 095,26	1 265 620,53	492 095,26	1 265 620,53			
281	492 105,16	1 265 596,57	492 105,16	1 265 596,57		0,30	
282	492 111,96	1 265 598,35	492 111,96	1 265 598,35			
1	492 160,09	1 265 610,99	492 160,09	1 265 610,99		0,10	

2. Сведения о частях границ уточняемого земельного участка с кадастровым номером

67:25:0010416:51

:

Обозначение части границ		Горизонтальное проложение (S), м	Описание прохождения части границ	Сведения о согласовании местоположения границ (согласовано/спорное)
от т.	до т.			
1	2	3	4	5
1	2	38,01	—	согласовано
2	280	55,18		
280	281	25,92		
281	282	7,03		
282	1	49,76		

3. Сведения о характеристиках уточняемого земельного участка с кадастровым номером

67:25:0010416:51

:

№ п/п	Наименование характеристики	Значение характеристики
1	2	3

1	2	3
1.	Адрес земельного участка	—
1.1.	Сведения о местоположении земельного участка (при отсутствии адреса) в структурированном в соответствии с федеральной информационной адресной системой виде	215800, Российская Федерация, Смоленская область, Ярцевский р-н, Ярцево г, Кольцевой пер, д 8
1.2.	Дополнительные сведения о местоположении земельного участка	—
2.	Площадь земельного участка $\pm$ величина погрешности определения (вычисления) площади ( $P \pm \Delta P$ ), м <sup>2</sup>	$1\,777 \pm 15,00$
3.	Формула, примененная для вычисления предельной погрешности определения площади земельного участка, с подставленными значениями и итоговые (вычисленные) значения	$3,5*0,10*\sqrt{(1\,777,00)} = 15$
4.	Площадь земельного участка согласно сведениям Единого государственного реестра недвижимости (Ркад), м <sup>2</sup>	1 777,00
5.	Оценка расхождения Р и Ркад ( $P - P_{\text{кад}}$ ), м <sup>2</sup>	0
6.	Предельный минимальный и максимальный размеры земельного участка ( $P_{\text{мин}}$ и $P_{\text{макс}}$ ), м <sup>2</sup>	— —
7.	Кадастровый или иной государственный учетный номер (инвентарный) здания, сооружения, объекта незавершенного строительства, расположенного на земельном участке	—
8.	Вид (виды) разрешенного использования	Под индивидуальный жилой дом
8.1.	Дополнительные сведения об использовании земельного участка	—
9.	Сведения о земельных участках (землях общего пользования, территории общего пользования), посредством которых обеспечивается доступ	Земли общего пользования
10.	Иные сведения	—
<b>4. Пояснения к сведениям об уточняемом земельном участке с кадастровым номером</b>		<b>67:25:0010416:51 :</b>
1.	—	

1. Сведения о характерных точках границ уточняемого земельного участка с кадастровым номером

67:25:0010416:50

:

Система координат

МСК-67, зона 1

Зона №

1

Обоз- начение харак- терных точек границ	Координаты, м				Метод определения координат	Формулы, примененные для расчета средней квадратической погрешности определения координат характерных точек границ (Mt), с подставленными в такие формулы значениями и итоговые (вычисленные) значения Mt, м	Описание закрепления точки
	содержатся в Едином государственном реестре недвижимости		определены в результате выполнения комплексных кадастровых работ				
	X	Y	X	Y			
1	2	3	4	5	6	7	8
16	491 864,45	1 266 173,77	491 864,45	1 266 173,77	—	0,10	Временный межевой знак
17	491 882,28	1 266 175,51	491 882,28	1 266 175,51			—
1	491 884,01	1 266 205,68	491 884,01	1 266 205,68			Долговременный межевой знак
6	491 865,48	1 266 205,05	491 865,48	1 266 205,05			
2	491 864,51	1 266 179,45	491 864,51	1 266 179,45			
16	491 864,45	1 266 173,77	491 864,45	1 266 173,77			Временный межевой знак

2. Сведения о частях границ уточняемого земельного участка с кадастровым номером

67:25:0010416:50

:

Обозначение части границ		Горизонтальное проложение (S), м	Описание прохождения части границ	Сведения о согласовании местоположения границ (согласовано/спорное)
от т.	до т.			
1	2	3	4	5
16	17	17,91	—	согласовано
17	1	30,22		
1	6	18,54		
6	2	25,62		
2	16	5,68		

3. Сведения о характеристиках уточняемого земельного участка с кадастровым номером

67:25:0010416:50

:

№ п/п	Наименование характеристики	Значение характеристики
1	2	3

1	2	3
1.	Адрес земельного участка	—
1.1.	Сведения о местоположении земельного участка (при отсутствии адреса) в структурированном в соответствии с федеральной информационной адресной системой виде	215800, Российская Федерация, Смоленская область, Ярцевский р-н, Ярцево г, Текстильщиков ул, д 6
1.2.	Дополнительные сведения о местоположении земельного участка	—
2.	Площадь земельного участка $\pm$ величина погрешности определения (вычисления) площади ( $P \pm \Delta P$ ), м <sup>2</sup>	$559 \pm 8,00$
3.	Формула, примененная для вычисления предельной погрешности определения площади земельного участка, с подставленными значениями и итоговые (вычисленные) значения	$3,5*0,10*\sqrt{(559,00)} = 8$
4.	Площадь земельного участка согласно сведениям Единого государственного реестра недвижимости (Ркад), м <sup>2</sup>	559,00
5.	Оценка расхождения Р и Ркад ( $P - P_{кад}$ ), м <sup>2</sup>	0
6.	Предельный минимальный и максимальный размеры земельного участка ( $P_{мин}$ и $P_{макс}$ ), м <sup>2</sup>	— —
7.	Кадастровый или иной государственный учетный номер (инвентарный) здания, сооружения, объекта незавершенного строительства, расположенного на земельном участке	—
8.	Вид (виды) разрешенного использования	Под индивидуальный жилой дом
8.1.	Дополнительные сведения об использовании земельного участка	—
9.	Сведения о земельных участках (землях общего пользования, территории общего пользования), посредством которых обеспечивается доступ	Земли общего пользования
10.	Иные сведения	—
<b>4. Пояснения к сведениям об уточняемом земельном участке с кадастровым номером</b>		<b>67:25:0010416:50 :</b>
1.	—	

1. Сведения о характерных точках границ уточняемого земельного участка с кадастровым номером					67:25:0010416:49			:
Система координат					МСК-67, зона 1			Зона № 1
Обозначение характерных точек границ	Координаты, м				Метод определения координат	Формулы, примененные для расчета средней квадратической погрешности определения координат характерных точек границ (Mt), с подставленными в такие формулы значениями и итоговые (вычисленные) значения Mt, м	Описание закрепления точки	
	содержатся в Едином государственном реестре недвижимости		определены в результате выполнения комплексных кадастровых работ					
	X	Y	X	Y				
1	2	3	4	5	6	7	8	
2043	491 989,13	1 266 448,21	491 989,13	1 266 448,21	—	0,10	—	
2044	491 992,28	1 266 409,99	491 992,28	1 266 409,99		—		
2045	492 031,07	1 266 417,92	492 031,07	1 266 417,92		0,10	-	
2046	492 021,64	1 266 447,07	492 021,64	1 266 447,07				
2043	491 989,13	1 266 448,21	491 989,13	1 266 448,21				
2. Сведения о частях границ уточняемого земельного участка с кадастровым номером					67:25:0010416:49			:
Обозначение части границ		Горизонтальное проложение (S), м	Описание прохождения части границ		Сведения о согласовании местоположения границ (согласовано/спорное)			
от т.	до т.							
1	2	3	4		5			
2043	2044	38,35	—		согласовано			
2044	2045	39,59						
2045	2046	30,64						
2046	2043	32,53						
3. Сведения о характеристиках уточняемого земельного участка с кадастровым номером					67:25:0010416:49			:
№ п/п	Наименование характеристики				Значение характеристики			
1	2				3			
1.	Адрес земельного участка				—			
1.1.	Сведения о местоположении земельного участка (при отсутствии адреса) в структурированном в соответствии с федеральной информационной адресной системой виде				215800, Российская Федерация, Смоленская область, Ярцевский р-н, Ярцево г, 8 Марта ул, д 49А			
1.2.	Дополнительные сведения о местоположении земельного участка				—			



1	2				3		
2.	Площадь земельного участка ± величина погрешности определения (вычисления) площади (P ± ΔP), м²				1 222 ± 12,00		
3.	Формула, примененная для вычисления предельной погрешности определения площади земельного участка, с подставленными значениями и итоговые (вычисленные) значения				3,5*0,10*√(1 222,00) = 12		
4.	Площадь земельного участка согласно сведениям Единого государственного реестра недвижимости (Ркад), м²				1 223,00		
5.	Оценка расхождения Р и Ркад (Р - Ркад), м²				1		
6.	Предельный минимальный и максимальный размеры земельного участка (Рмин и Рмакс), м²				— —		
7.	Кадастровый или иной государственный учетный номер (инвентарный) здания, сооружения, объекта незавершенного строительства, расположенного на земельном участке				—		
8.	Вид (виды) разрешенного использования				под жилой дом с мансардой		
8.1.	Дополнительные сведения об использовании земельного участка				—		
9.	Сведения о земельных участках (землях общего пользования, территории общего пользования), посредством которых обеспечивается доступ				Земли общего пользования		
10.	Иные сведения				—		
4. Пояснения к сведениям об уточняемом земельном участке с кадастровым номером					67:25:0010416:49 :		
1.	—						
1. Сведения о характерных точках границ уточняемого земельного участка с кадастровым номером					67:25:0010416:48 :		
Система координат					МСК-67, зона 1 Зона № 1		
Обозначение характерных точек границ	Координаты, м				Метод определения координат	Формулы, примененные для расчета средней квадратической погрешности определения координат характерных точек границ (Mt), с подставленными в такие формулы значениями и итоговые (вычисленные) значения Mt, м	Описание закрепления точки
	содержатся в Едином государственном реестре недвижимости		определены в результате выполнения комплексных кадастровых работ				
	X	Y	X	Y			
1	2	3	4	5	6	7	8
246	492 036,81	1 266 273,57	492 036,81	1 266 273,57	—	0,10	—

1	2	3	4	5	6	7	8
248	492 057,76	1 266 276,97	492 057,76	1 266 276,97	—	0,10	—
364	492 057,58	1 266 278,71	492 057,58	1 266 278,71		0,30	
365	492 032,87	1 266 275,29	492 032,87	1 266 275,29			
363	492 035,70	1 266 251,10	492 035,70	1 266 251,10			
247	492 039,43	1 266 251,51	492 039,43	1 266 251,51			
246	492 036,81	1 266 273,57	492 036,81	1 266 273,57		0,10	

**2. Сведения о частях границ уточняемого земельного участка с кадастровым номером** 67:25:0010416:48 :

Обозначение части границ		Горизонтальное проложение (S), м	Описание прохождения части границ	Сведения о согласовании местоположения границ (согласовано/спорное)
от т.	до т.			
1	2	3	4	5
246	248	21,22	—	согласовано
248	364	1,75		
364	365	24,95		
365	363	24,35		
363	247	3,75		
247	246	22,22		

**3. Сведения о характеристиках уточняемого земельного участка с кадастровым номером** 67:25:0010416:48 :

№ п/п	Наименование характеристики	Значение характеристики
1	2	3
1.	Адрес земельного участка	—
1.1.	Сведения о местоположении земельного участка (при отсутствии адреса) в структурированном в соответствии с федеральной информационной адресной системой виде	215800, Российская Федерация, Смоленская область, Ярцевский р-н, Ярцево г, Шевченко ул, д 1
1.2.	Дополнительные сведения о местоположении земельного участка	—
2.	Площадь земельного участка $\pm$ величина погрешности определения (вычисления) площади ( $P \pm \Delta P$ ), м <sup>2</sup>	$133 \pm 4,00$
3.	Формула, примененная для вычисления предельной погрешности определения площади земельного участка, с подставленными значениями и итоговые (вычисленные) значения	$3,5 * 0,10 * \sqrt{(133,00)} = 4$
4.	Площадь земельного участка согласно сведениям Единого государственного реестра недвижимости (Ркад), м <sup>2</sup>	133,00
5.	Оценка расхождения Р и Ркад ( $P - P_{кад}$ ), м <sup>2</sup>	0

1	2				3		
6.	Предельный минимальный и максимальный размеры земельного участка (Рмин и Рмакс), м²				— —		
7.	Кадастровый или иной государственный учетный номер (инвентарный) здания, сооружения, объекта незавершенного строительства, расположенного на земельном участке				—		
8.	Вид (виды) разрешенного использования				Для расширения территории индивидуального жилого дома		
8.1.	Дополнительные сведения об использовании земельного участка				—		
9.	Сведения о земельных участках (землях общего пользования, территории общего пользования), посредством которых обеспечивается доступ				Земли общего пользования		
10.	Иные сведения				—		
4. Пояснения к сведениям об уточняемом земельном участке с кадастровым номером					67:25:0010416:48 :		
1.	—						
1. Сведения о характерных точках границ уточняемого земельного участка с кадастровым номером					67:25:0010416:47 :		
Система координат МСК-67, зона 1					Зона № 1		
Обозначение характерных точек границ	Координаты, м				Метод определения координат	Формулы, примененные для расчета средней квадратической погрешности определения координат характерных точек границ (Mt), с подставленными в такие формулы значениями и итоговые (вычисленные) значения Mt, м	Описание закрепления точки
	содержатся в Едином государственном реестре недвижимости		определены в результате выполнения комплексных кадастровых работ				
	X	Y	X	Y			
1	2	3	4	5	6	7	8
246	492 036,81	1 266 273,57	492 036,81	1 266 273,57	—	0,10	—
247	492 039,43	1 266 251,51	492 039,43	1 266 251,51			
2039	492 060,10	1 266 253,70	492 060,10	1 266 253,70			
248	492 057,76	1 266 276,97	492 057,76	1 266 276,97			
246	492 036,81	1 266 273,57	492 036,81	1 266 273,57			
2. Сведения о частях границ уточняемого земельного участка с кадастровым номером					67:25:0010416:47 :		
Обозначение части границ		Горизонтальное проложение (S), м	Описание прохождения части границ		Сведения о согласовании местоположения границ (согласовано/спорное)		
от т.	до т.						
1	2	3	4		5		

1	2	3	4	5
246	247	22,22	—	согласовано
247	2039	20,79		
2039	248	23,39		
248	246	21,22		

**3. Сведения о характеристиках уточняемого земельного участка с кадастровым номером** 67:25:0010416:47 :

№ п/п	Наименование характеристики	Значение характеристики
1	2	3
1.	Адрес земельного участка	—
1.1.	Сведения о местоположении земельного участка (при отсутствии адреса) в структурированном в соответствии с федеральной информационной адресной системой виде	215800, Российская Федерация, Смоленская область, Ярцевский р-н, Ярцево г, Шевченко ул, д 1
1.2.	Дополнительные сведения о местоположении земельного участка	—
2.	Площадь земельного участка ± величина погрешности определения (вычисления) площади ( $P \pm \Delta P$ ), м²	$479 \pm 8,00$
3.	Формула, примененная для вычисления предельной погрешности определения площади земельного участка, с подставленными значениями и итоговые (вычисленные) значения	$3,5 * 0,10 * \sqrt{(479,00)} = 8$
4.	Площадь земельного участка согласно сведениям Единого государственного реестра недвижимости (Ркад), м²	478,00
5.	Оценка расхождения Р и Ркад ( $P - P_{кад}$ ), м²	1
6.	Предельный минимальный и максимальный размеры земельного участка ( $P_{мин}$ и $P_{макс}$ ), м²	— —
7.	Кадастровый или иной государственный учетный номер (инвентарный) здания, сооружения, объекта незавершенного строительства, расположенного на земельном участке	—
8.	Вид (виды) разрешенного использования	Под индивидуальный жилой дом
8.1.	Дополнительные сведения об использовании земельного участка	—
9.	Сведения о земельных участках (землях общего пользования, территории общего пользования), посредством которых обеспечивается доступ	Земли общего пользования
10.	Иные сведения	—

**4. Пояснения к сведениям об уточняемом земельном участке с кадастровым номером** 67:25:0010416:47 :

1.	—
----	---

1. Сведения о характерных точках границ уточняемого земельного участка с кадастровым номером

67:25:0010416:46

:

Система координат

МСК-67, зона 1

Зона №

1

Обозначение характерных точек границ	Координаты, м				Метод определения координат	Формулы, примененные для расчета средней квадратической погрешности определения координат характерных точек границ (Mt), с подставленными в такие формулы значениями и итоговые (вычисленные) значения Mt, м	Описание закрепления точки
	содержатся в Едином государственном реестре недвижимости		определены в результате выполнения комплексных кадастровых работ				
	X	Y	X	Y			
1	2	3	4	5	6	7	8
151	492 072,48	1 265 579,66	492 072,48	1 265 579,66	—	0,10	—
152	492 070,90	1 265 580,38	492 070,90	1 265 580,38			
153	492 045,61	1 265 572,99	492 045,61	1 265 572,99			
361	492 056,19	1 265 526,98	492 056,19	1 265 526,98		0,30	
362	492 090,43	1 265 531,04	492 090,43	1 265 531,04			
151	492 072,48	1 265 579,66	492 072,48	1 265 579,66			

2. Сведения о частях границ уточняемого земельного участка с кадастровым номером

67:25:0010416:46

:

Обозначение части границ		Горизонтальное проложение (S), м	Описание прохождения части границ	Сведения о согласовании местоположения границ (согласовано/спорное)
от т.	до т.			
1	2	3	4	5
151	152	1,74	—	согласовано
152	153	26,35		
153	361	47,21		
361	362	34,48		
362	151	51,83		

3. Сведения о характеристиках уточняемого земельного участка с кадастровым номером

67:25:0010416:46

:

№ п/п	Наименование характеристики	Значение характеристики
1	2	3

1	2	3
1.	Адрес земельного участка	—
1.1.	Сведения о местоположении земельного участка (при отсутствии адреса) в структурированном в соответствии с федеральной информационной адресной системой виде	215800, Российская Федерация, Смоленская область, Ярцевский р-н, Ярцево г, Зеленая ул, д 4
1.2.	Дополнительные сведения о местоположении земельного участка	—
2.	Площадь земельного участка $\pm$ величина погрешности определения (вычисления) площади ( $P \pm \Delta P$ ), м <sup>2</sup>	1 537 $\pm$ 14,00
3.	Формула, примененная для вычисления предельной погрешности определения площади земельного участка, с подставленными значениями и итоговые (вычисленные) значения	$3,5*0,10*\sqrt{(1\ 537,00)} = 14$
4.	Площадь земельного участка согласно сведениям Единого государственного реестра недвижимости (Ркад), м <sup>2</sup>	1 537,00
5.	Оценка расхождения Р и Ркад ( $P - P_{кад}$ ), м <sup>2</sup>	0
6.	Предельный минимальный и максимальный размеры земельного участка ( $P_{мин}$ и $P_{макс}$ ), м <sup>2</sup>	— —
7.	Кадастровый или иной государственный учетный номер (инвентарный) здания, сооружения, объекта незавершенного строительства, расположенного на земельном участке	—
8.	Вид (виды) разрешенного использования	Под индивидуальный жилой дом
8.1.	Дополнительные сведения об использовании земельного участка	—
9.	Сведения о земельных участках (землях общего пользования, территории общего пользования), посредством которых обеспечивается доступ	Земли общего пользования
10.	Иные сведения	—
<b>4. Пояснения к сведениям об уточняемом земельном участке с кадастровым номером</b>		<b>67:25:0010416:46 :</b>
1.	—	

1. Сведения о характерных точках границ уточняемого земельного участка с кадастровым номером

67:25:0010416:45

:

Система координат

МСК-67, зона 1

Зона №

1

Обозначение характерных точек границ	Координаты, м				Метод определения координат	Формулы, примененные для расчета средней квадратической погрешности определения координат характерных точек границ (Mt), с подставленными в такие формулы значениями и итоговые (вычисленные) значения Mt, м	Описание закрепления точки
	содержатся в Едином государственном реестре недвижимости		определены в результате выполнения комплексных кадастровых работ				
	X	Y	X	Y			
1	2	3	4	5	6	7	8
781	492 126,19	1 265 574,86	492 126,19	1 265 574,86	—	0,30	—
1230	492 140,42	1 265 532,53	492 140,42	1 265 532,53			
1231	492 141,94	1 265 532,90	492 141,94	1 265 532,90			
1232	492 139,67	1 265 540,39	492 139,67	1 265 540,39			
1228	492 177,43	1 265 554,61	492 177,43	1 265 554,61			
1229	492 165,65	1 265 588,18	492 165,65	1 265 588,18			
782	492 127,11	1 265 575,18	492 127,11	1 265 575,18			
781	492 126,19	1 265 574,86	492 126,19	1 265 574,86			

2. Сведения о частях границ уточняемого земельного участка с кадастровым номером

67:25:0010416:45

:

Обозначение части границ		Горизонтальное проложение (S), м	Описание прохождения части границ	Сведения о согласовании местоположения границ (согласовано/спорное)
от т.	до т.			
1	2	3	4	5
781	1230	44,66	—	согласовано
1230	1231	1,56		
1231	1232	7,83		
1232	1228	40,35		
1228	1229	35,58		
1229	782	40,67		
782	781	0,97		

3. Сведения о характеристиках уточняемого земельного участка с кадастровым номером

67:25:0010416:45

:

№ п/п	Наименование характеристики	Значение характеристики
1	2	3

1	2	3
1.	Адрес земельного участка	—
1.1.	Сведения о местоположении земельного участка (при отсутствии адреса) в структурированном в соответствии с федеральной информационной адресной системой виде	215800, Российская Федерация, Смоленская область, Ярцевский р-н, Ярцево г, Кольцевой пер, д 4
1.2.	Дополнительные сведения о местоположении земельного участка	—
2.	Площадь земельного участка $\pm$ величина погрешности определения (вычисления) площади ( $P \pm \Delta P$ ), м <sup>2</sup>	1 534 $\pm$ 14,00
3.	Формула, примененная для вычисления предельной погрешности определения площади земельного участка, с подставленными значениями и итоговые (вычисленные) значения	$3,5*0,10*\sqrt{(1\ 534,00)} = 14$
4.	Площадь земельного участка согласно сведениям Единого государственного реестра недвижимости (Ркад), м <sup>2</sup>	1 533,00
5.	Оценка расхождения Р и Ркад ( $P - P_{кад}$ ), м <sup>2</sup>	1
6.	Предельный минимальный и максимальный размеры земельного участка ( $P_{мин}$ и $P_{макс}$ ), м <sup>2</sup>	— —
7.	Кадастровый или иной государственный учетный номер (инвентарный) здания, сооружения, объекта незавершенного строительства, расположенного на земельном участке	—
8.	Вид (виды) разрешенного использования	Под индивидуальный жилой дом
8.1.	Дополнительные сведения об использовании земельного участка	—
9.	Сведения о земельных участках (землях общего пользования, территории общего пользования), посредством которых обеспечивается доступ	Земли общего пользования
10.	Иные сведения	—
<b>4. Пояснения к сведениям об уточняемом земельном участке с кадастровым номером</b>		<b>67:25:0010416:45 :</b>
1.	—	



1. Сведения о характерных точках границ уточняемого земельного участка с кадастровым номером67:25:0010416:44:

Система координатМСК-67, зона 1Зона №1

Обоз- начение харак- терных точек границ	Координаты, м				Метод определения координат	Формулы, примененные для расчета средней квадратической погрешности определения координат характерных точек границ (Mt), с подставленными в такие формулы значениями и итоговые (вычисленные) значения Mt, м	Описание закрепления точки
	содержатся в Едином государственном реестре недвижимости		определены в результате выполнения комплексных кадастровых работ				
	X	Y	X	Y			
1	2	3	4	5	6	7	8
217	492 090,70	1 266 125,40	492 090,70	1 266 125,40	—	0,10	—
218	492 072,23	1 266 117,61	492 072,23	1 266 117,61			
222	492 080,78	1 266 093,73	492 080,78	1 266 093,73			
221	492 105,34	1 266 105,42	492 105,34	1 266 105,42			
220	492 096,67	1 266 127,12	492 096,67	1 266 127,12			
219	492 091,07	1 266 124,60	492 091,07	1 266 124,60			
217	492 090,70	1 266 125,40	492 090,70	1 266 125,40			

2. Сведения о частях границ уточняемого земельного участка с кадастровым номером67:25:0010416:44:

Обозначение части границ		Горизонтальное проложение (S), м	Описание прохождения части границ	Сведения о согласовании местоположения границ (согласовано/спорное)
от т.	до т.			
1	2	3	4	5
217	218	20,05	—	согласовано
218	222	25,36		
222	221	27,20		
221	220	23,37		
220	219	6,14		
219	217	0,88		

3. Сведения о характеристиках уточняемого земельного участка с кадастровым номером67:25:0010416:44:

№ п/п	Наименование характеристики	Значение характеристики
1	2	3

1	2	3
1.	Адрес земельного участка	—
1.1.	Сведения о местоположении земельного участка (при отсутствии адреса) в структурированном в соответствии с федеральной информационной адресной системой виде	215800, Российская Федерация, Смоленская область, Ярцевский р-н, Ярцево г, Песчаная ул, д 13
1.2.	Дополнительные сведения о местоположении земельного участка	—
2.	Площадь земельного участка $\pm$ величина погрешности определения (вычисления) площади ( $P \pm \Delta P$ ), м <sup>2</sup>	$654 \pm 9,00$
3.	Формула, примененная для вычисления предельной погрешности определения площади земельного участка, с подставленными значениями и итоговые (вычисленные) значения	$3,5*0,10*\sqrt{(654,00)} = 9$
4.	Площадь земельного участка согласно сведениям Единого государственного реестра недвижимости (Ркад), м <sup>2</sup>	654,00
5.	Оценка расхождения Р и Ркад ( $P - P_{кад}$ ), м <sup>2</sup>	0
6.	Предельный минимальный и максимальный размеры земельного участка ( $P_{мин}$ и $P_{макс}$ ), м <sup>2</sup>	— —
7.	Кадастровый или иной государственный учетный номер (инвентарный) здания, сооружения, объекта незавершенного строительства, расположенного на земельном участке	—
8.	Вид (виды) разрешенного использования	Под индивидуальный жилой дом
8.1.	Дополнительные сведения об использовании земельного участка	—
9.	Сведения о земельных участках (землях общего пользования, территории общего пользования), посредством которых обеспечивается доступ	Земли общего пользования
10.	Иные сведения	—
<b>4. Пояснения к сведениям об уточняемом земельном участке с кадастровым номером</b>		<b>67:25:0010416:44 :</b>
1.	—	

1. Сведения о характерных точках границ уточняемого земельного участка с кадастровым номером

67:25:0010416:43

:

Система координат

МСК-67, зона 1

Зона №

1

Обоз- начение харак- терных точек границ	Координаты, м				Метод определения координат	Формулы, примененные для расчета средней квадратической погрешности определения координат характерных точек границ (Mt), с подставленными в такие формулы значениями и итоговые (вычисленные) значения Mt, м	Описание закрепления точки
	содержатся в Едином государственном реестре недвижимости		определены в результате выполнения комплексных кадастровых работ				
	X	Y	X	Y			
1	2	3	4	5	6	7	8
352	492 108,76	1 266 040,87	492 108,76	1 266 040,87	—	0,30	—
353	492 116,27	1 266 025,29	492 116,27	1 266 025,29			
354	492 133,45	1 266 035,18	492 133,45	1 266 035,18			
355	492 137,53	1 266 028,19	492 137,53	1 266 028,19			
4	492 170,96	1 266 048,74	492 170,96	1 266 048,74		0,10	
357	492 164,65	1 266 057,53	492 164,65	1 266 057,53		0,30	
358	492 141,03	1 266 043,37	492 141,03	1 266 043,37			
359	492 133,83	1 266 054,51	492 133,83	1 266 054,51			
360	492 128,81	1 266 051,82	492 128,81	1 266 051,82			
352	492 108,76	1 266 040,87	492 108,76	1 266 040,87			

2. Сведения о частях границ уточняемого земельного участка с кадастровым номером

67:25:0010416:43

:

Обозначение части границ		Горизонтальное проложение (S), м	Описание прохождения части границ	Сведения о согласовании местоположения границ (согласовано/спорное)
от т.	до т.			
1	2	3	4	5
352	353	17,30	—	согласовано
353	354	19,82		
354	355	8,09		
355	4	39,24		
4	357	10,82		
357	358	27,54		
358	359	13,26		
359	360	5,70		
360	352	22,85		

3. Сведения о характеристиках уточняемого земельного участка с кадастровым номером 67:25:0010416:43 :		
№ п/п	Наименование характеристики	Значение характеристики
1	2	3
1.	Адрес земельного участка	—
1.1.	Сведения о местоположении земельного участка (при отсутствии адреса) в структурированном в соответствии с федеральной информационной адресной системой виде	215800, Российская Федерация, Смоленская область, Ярцевский р-н, Ярцево г, Песчаная ул, д 5
1.2.	Дополнительные сведения о местоположении земельного участка	—
2.	Площадь земельного участка ± величина погрешности определения (вычисления) площади ( $P \pm \Delta P$ ), м²	$892 \pm 10,00$
3.	Формула, примененная для вычисления предельной погрешности определения площади земельного участка, с подставленными значениями и итоговые (вычисленные) значения	$3,5 * 0,10 * \sqrt{(892,00)} = 10$
4.	Площадь земельного участка согласно сведениям Единого государственного реестра недвижимости (Ркад), м²	892,00
5.	Оценка расхождения Р и Ркад ( $P - P_{кад}$ ), м²	0
6.	Предельный минимальный и максимальный размеры земельного участка ( $P_{мин}$ и $P_{макс}$ ), м²	— —
7.	Кадастровый или иной государственный учетный номер (инвентарный) здания, сооружения, объекта незавершенного строительства, расположенного на земельном участке	—
8.	Вид (виды) разрешенного использования	под индивидуальный жилой дом
8.1.	Дополнительные сведения об использовании земельного участка	—
9.	Сведения о земельных участках (землях общего пользования, территории общего пользования), посредством которых обеспечивается доступ	Земли общего пользования
10.	Иные сведения	—
4. Пояснения к сведениям об уточняемом земельном участке с кадастровым номером 67:25:0010416:43 :		
1.	—	

1. Сведения о характерных точках границ уточняемого земельного участка с кадастровым номером					67:25:0010416:42			:
Система координат					МСК-67, зона 1			Зона № 1
Обозначение характерных точек границ	Координаты, м				Метод определения координат	Формулы, примененные для расчета средней квадратической погрешности определения координат характерных точек границ (Mt), с подставленными в такие формулы значениями и итоговые (вычисленные) значения Mt, м	Описание закрепления точки	
	содержатся в Едином государственном реестре недвижимости		определены в результате выполнения комплексных кадастровых работ					
	X	Y	X	Y				
1	2	3	4	5	6	7	8	
185	491 989,92	1 266 486,70	491 989,92	1 266 486,70	—	0,10	—	
2043	491 989,13	1 266 448,21	491 989,13	1 266 448,21			-	
2046	492 021,64	1 266 447,07	492 021,64	1 266 447,07				
187	492 017,60	1 266 485,81	492 017,60	1 266 485,81				
185	491 989,92	1 266 486,70	491 989,92	1 266 486,70			—	
2. Сведения о частях границ уточняемого земельного участка с кадастровым номером					67:25:0010416:42			:
Обозначение части границ		Горизонтальное проложение (S), м	Описание прохождения части границ		Сведения о согласовании местоположения границ (согласовано/спорное)			
от т.	до т.							
1	2	3	4		5			
185	2043	38,50	—		согласовано			
2043	2046	32,53						
2046	187	38,95						
187	185	27,69						
3. Сведения о характеристиках уточняемого земельного участка с кадастровым номером					67:25:0010416:42			:
№ п/п	Наименование характеристики				Значение характеристики			
1	2				3			
1.	Адрес земельного участка				—			
1.1.	Сведения о местоположении земельного участка (при отсутствии адреса) в структурированном в соответствии с федеральной информационной адресной системой виде				215800, Российская Федерация, Смоленская область, Ярцевский р-н, Ярцево г, 8 Марта ул, д 51			
1.2.	Дополнительные сведения о местоположении земельного участка				—			

1	2				3		
2.	Площадь земельного участка ± величина погрешности определения (вычисления) площади (Р ± ΔР), м²				1 160 ± 12,00		
3.	Формула, примененная для вычисления предельной погрешности определения площади земельного участка, с подставленными значениями и итоговые (вычисленные) значения				3,5*0,10*√(1 160,00) = 12		
4.	Площадь земельного участка согласно сведениям Единого государственного реестра недвижимости (Ркад), м²				1 160,00		
5.	Оценка расхождения Р и Ркад (Р - Ркад), м²				0		
6.	Предельный минимальный и максимальный размеры земельного участка (Рмин и Рмакс), м²				— —		
7.	Кадастровый или иной государственный учетный номер (инвентарный) здания, сооружения, объекта незавершенного строительства, расположенного на земельном участке				—		
8.	Вид (виды) разрешенного использования				Под индивидуальный жилой дом		
8.1.	Дополнительные сведения об использовании земельного участка				—		
9.	Сведения о земельных участках (землях общего пользования, территории общего пользования), посредством которых обеспечивается доступ				Земли общего пользования		
10.	Иные сведения				—		
4. Пояснения к сведениям об уточняемом земельном участке с кадастровым номером					67:25:0010416:42 :		
1.					—		
1. Сведения о характерных точках границ уточняемого земельного участка с кадастровым номером					67:25:0010416:41 :		
Система координат					МСК-67, зона 1		
					Зона № 1		
Обоз- начение харак- терных точек границ	Координаты, м				Метод определения координат	Формулы, примененные для расчета средней квадратической погрешности определения координат характерных точек границ (Mt), с подставленными в такие формулы значениями и итоговые (вычисленные) значения Mt, м	Описание закрепления точки
	содержатся в Едином государственном реестре недвижимости		определены в результате выполнения комплексных кадастровых работ				
	X	Y	X	Y			
1	2	3	4	5	6	7	8

1	2	3	4	5	6	7	8
8	491 841,45	1 266 174,51	491 841,45	1 266 174,51	—	0,10	Долговременный межевой знак
9	491 849,89	1 266 175,90	491 849,89	1 266 175,90			
7	491 829,69	1 266 172,52	491 829,69	1 266 172,52			
198	491 830,40	1 266 151,87	491 830,40	1 266 151,87			—
8	491 864,43	1 266 159,34	491 864,43	1 266 159,34			Временный межевой знак
16	491 864,45	1 266 173,77	491 864,45	1 266 173,77			
2	491 864,51	1 266 179,45	491 864,51	1 266 179,45			Долговременный межевой знак
1	491 864,44	1 266 179,35	491 864,44	1 266 179,35			
8	491 841,45	1 266 174,51	491 841,45	1 266 174,51			

2. Сведения о частях границ уточняемого земельного участка с кадастровым номером
67:25:0010416:41
:

Обозначение части границ		Горизонтальное проложение (S), м	Описание прохождения части границ	Сведения о согласовании местоположения границ (согласовано/спорное)
от т.	до т.			
1	2	3	4	5
8	9	8,55	—	согласовано
9	7	20,48		
7	198	20,66		
198	8	34,84		
8	16	14,43		
16	2	5,68		
2	1	0,12		
1	8	23,49		

3. Сведения о характеристиках уточняемого земельного участка с кадастровым номером
67:25:0010416:41
:

№ п/п	Наименование характеристики	Значение характеристики
1	2	3

1	2	3
1.	Адрес земельного участка	—
1.1.	Сведения о местоположении земельного участка (при отсутствии адреса) в структурированном в соответствии с федеральной информационной адресной системой виде	215800, Российская Федерация, Смоленская область, Ярцевский р-н, Ярцево г, Железнодорожная ул, д 35
1.2.	Дополнительные сведения о местоположении земельного участка	—
2.	Площадь земельного участка $\pm$ величина погрешности определения (вычисления) площади ( $P \pm \Delta P$ ), м <sup>2</sup>	$696 \pm 9,00$
3.	Формула, примененная для вычисления предельной погрешности определения площади земельного участка, с подставленными значениями и итоговые (вычисленные) значения	$3,5*0,10*\sqrt{(696,00)} = 9$
4.	Площадь земельного участка согласно сведениям Единого государственного реестра недвижимости (Ркад), м <sup>2</sup>	693,00
5.	Оценка расхождения Р и Ркад ( $P - P_{кад}$ ), м <sup>2</sup>	3
6.	Предельный минимальный и максимальный размеры земельного участка ( $P_{мин}$ и $P_{макс}$ ), м <sup>2</sup>	— —
7.	Кадастровый или иной государственный учетный номер (инвентарный) здания, сооружения, объекта незавершенного строительства, расположенного на земельном участке	—
8.	Вид (виды) разрешенного использования	Под индивидуальный жилой дом
8.1.	Дополнительные сведения об использовании земельного участка	—
9.	Сведения о земельных участках (землях общего пользования, территории общего пользования), посредством которых обеспечивается доступ	Земли общего пользования
10.	Иные сведения	—
<b>4. Пояснения к сведениям об уточняемом земельном участке с кадастровым номером</b>		<b>67:25:0010416:41 :</b>
1.	—	



1. Сведения о характерных точках границ уточняемого земельного участка с кадастровым номером

67:25:0010416:40

:

Система координат

МСК-67, зона 1

Зона №

1

Обоз- начение харак- терных точек границ	Координаты, м				Метод определения координат	Формулы, примененные для расчета средней квадратической погрешности определения координат характерных точек границ (Mt), с подставленными в такие формулы значениями и итоговые (вычисленные) значения Mt, м	Описание закрепления точки
	содержатся в Едином государственном реестре недвижимости		определены в результате выполнения комплексных кадастровых работ				
	X	Y	X	Y			
1	2	3	4	5	6	7	8
238	492 084,17	1 266 179,71	492 084,17	1 266 179,71	—	0,10	—
239	492 089,97	1 266 160,78	492 089,97	1 266 160,78			
241	492 117,27	1 266 168,49	492 117,27	1 266 168,49			
180	492 111,35	1 266 187,95	492 111,35	1 266 187,95			
240	492 094,85	1 266 182,94	492 094,85	1 266 182,94			
238	492 084,17	1 266 179,71	492 084,17	1 266 179,71			

2. Сведения о частях границ уточняемого земельного участка с кадастровым номером

67:25:0010416:40

:

Обозначение части границ		Горизонтальное проложение (S), м	Описание прохождения части границ	Сведения о согласовании местоположения границ (согласовано/спорное)
от т.	до т.			
1	2	3	4	5
238	239	19,80	—	согласовано
239	241	28,37		
241	180	20,34		
180	240	17,24		
240	238	11,16		

3. Сведения о характеристиках уточняемого земельного участка с кадастровым номером

67:25:0010416:40

:

№ п/п	Наименование характеристики	Значение характеристики
1	2	3

1	2	3
1.	Адрес земельного участка	Российская Федерация, Смоленская область, муниципальный район Ярцевский, Ярцевское городское поселение, город Ярцево, переулок Песчаный, дом 10
1.1.	Сведения о местоположении земельного участка (при отсутствии адреса) в структурированном в соответствии с федеральной информационной адресной системой виде	—
1.2.	Дополнительные сведения о местоположении земельного участка	—
2.	Площадь земельного участка $\pm$ величина погрешности определения (вычисления) площади ( $P \pm \Delta P$ ), м <sup>2</sup>	$570 \pm 8,00$
3.	Формула, примененная для вычисления предельной погрешности определения площади земельного участка, с подставленными значениями и итоговые (вычисленные) значения	$3,5*0,10*\sqrt{(570,00)} = 8$
4.	Площадь земельного участка согласно сведениям Единого государственного реестра недвижимости (Ркад), м <sup>2</sup>	570,00
5.	Оценка расхождения Р и Ркад ( $P - P_{\text{кад}}$ ), м <sup>2</sup>	0
6.	Предельный минимальный и максимальный размеры земельного участка ( $P_{\text{мин}}$ и $P_{\text{макс}}$ ), м <sup>2</sup>	— —
7.	Кадастровый или иной государственный учетный номер (инвентарный) здания, сооружения, объекта незавершенного строительства, расположенного на земельном участке	—
8.	Вид (виды) разрешенного использования	Под индивидуальный жилой дом
8.1.	Дополнительные сведения об использовании земельного участка	—
9.	Сведения о земельных участках (землях общего пользования, территории общего пользования), посредством которых обеспечивается доступ	Земли общего пользования
10.	Иные сведения	—
<b>4. Пояснения к сведениям об уточняемом земельном участке с кадастровым номером</b>		<b>67:25:0010416:40 :</b>
1.	—	

1. Сведения о характерных точках границ уточняемого земельного участка с кадастровым номером

67:25:0010416:38

:

Система координат

МСК-67, зона 1

Зона №

1

Обоз- начение харак- терных точек границ	Координаты, м				Метод определения координат	Формулы, примененные для расчета средней квадратической погрешности определения координат характерных точек границ (Mt), с подставленными в такие формулы значениями и итоговые (вычисленные) значения Mt, м	Описание закрепления точки
	содержатся в Едином государственном реестре недвижимости		определены в результате выполнения комплексных кадастровых работ				
	X	Y	X	Y			
1	2	3	4	5	6	7	8
9	492 129,63	1 266 270,78	492 129,63	1 266 270,78	—	0,10	—
7	492 129,08	1 266 264,44	492 129,08	1 266 264,44			
6	492 140,02	1 266 265,60	492 140,02	1 266 265,60			
215	492 154,50	1 266 267,13	492 154,50	1 266 267,13			
213	492 154,50	1 266 267,53	492 154,50	1 266 267,53			
3	492 154,65	1 266 290,07	492 154,65	1 266 290,07			
10	492 129,16	1 266 286,88	492 129,16	1 266 286,88			
9	492 129,63	1 266 270,78	492 129,63	1 266 270,78			

2. Сведения о частях границ уточняемого земельного участка с кадастровым номером

67:25:0010416:38

:

Обозначение части границ		Горизонтальное проложение (S), м	Описание прохождения части границ	Сведения о согласовании местоположения границ (согласовано/спорное)
от т.	до т.			
1	2	3	4	5
9	7	6,36	—	согласовано
7	6	11,00		
6	215	14,56		
215	213	0,40		
213	3	22,54		
3	10	25,69		
10	9	16,11		

3. Сведения о характеристиках уточняемого земельного участка с кадастровым номером

67:25:0010416:38

:

№ п/п	Наименование характеристики	Значение характеристики
1	2	3

1	2	3
1.	Адрес земельного участка	—
1.1.	Сведения о местоположении земельного участка (при отсутствии адреса) в структурированном в соответствии с федеральной информационной адресной системой виде	215800, Российская Федерация, Смоленская область, Ярцевский р-н, Ярцево г, Шевченко ул, д 9
1.2.	Дополнительные сведения о местоположении земельного участка	—
2.	Площадь земельного участка $\pm$ величина погрешности определения (вычисления) площади ( $P \pm \Delta P$ ), м <sup>2</sup>	$571 \pm 8,00$
3.	Формула, примененная для вычисления предельной погрешности определения площади земельного участка, с подставленными значениями и итоговые (вычисленные) значения	$3,5*0,10*\sqrt{(571,00)} = 8$
4.	Площадь земельного участка согласно сведениям Единого государственного реестра недвижимости (Ркад), м <sup>2</sup>	571,00
5.	Оценка расхождения Р и Ркад ( $P - P_{кад}$ ), м <sup>2</sup>	0
6.	Предельный минимальный и максимальный размеры земельного участка ( $P_{мин}$ и $P_{макс}$ ), м <sup>2</sup>	— —
7.	Кадастровый или иной государственный учетный номер (инвентарный) здания, сооружения, объекта незавершенного строительства, расположенного на земельном участке	—
8.	Вид (виды) разрешенного использования	Под индивидуальный жилой дом
8.1.	Дополнительные сведения об использовании земельного участка	—
9.	Сведения о земельных участках (землях общего пользования, территории общего пользования), посредством которых обеспечивается доступ	Земли общего пользования
10.	Иные сведения	—
<b>4. Пояснения к сведениям об уточняемом земельном участке с кадастровым номером</b>		<b>67:25:0010416:38 :</b>
1.	—	

1. Сведения о характерных точках границ уточняемого земельного участка с кадастровым номером

67:25:0010416:37

:

Система координат

МСК-67, зона 1

Зона №

1

Обоз- начение харак- терных точек границ	Координаты, м				Метод определения координат	Формулы, примененные для расчета средней квадратической погрешности определения координат характерных точек границ (Mt), с подставленными в такие формулы значениями и итоговые (вычисленные) значения Mt, м	Описание закрепления точки
	содержатся в Едином государственном реестре недвижимости		определены в результате выполнения комплексных кадастровых работ				
	X	Y	X	Y			
1	2	3	4	5	6	7	8
7	492 032,97	1 266 346,18	492 032,97	1 266 346,18	—	0,10	—
6	492 026,82	1 266 375,13	492 026,82	1 266 375,13			
345	492 012,02	1 266 371,24	492 012,02	1 266 371,24			
344	491 998,92	1 266 369,45	491 998,92	1 266 369,45		0,30	
343	491 999,14	1 266 341,60	491 999,14	1 266 341,60			
7	492 032,97	1 266 346,18	492 032,97	1 266 346,18		0,10	

2. Сведения о частях границ уточняемого земельного участка с кадастровым номером

67:25:0010416:37

:

Обозначение части границ		Горизонтальное проложение (S), м	Описание прохождения части границ	Сведения о согласовании местоположения границ (согласовано/спорное)
от т.	до т.			
1	2	3	4	5
7	6	29,60	—	согласовано
6	345	15,30		
345	344	13,22		
344	343	27,85		
343	7	34,14		

3. Сведения о характеристиках уточняемого земельного участка с кадастровым номером

67:25:0010416:37

:

№ п/п	Наименование характеристики	Значение характеристики
1	2	3

1	2	3
1.	Адрес земельного участка	—
1.1.	Сведения о местоположении земельного участка (при отсутствии адреса) в структурированном в соответствии с федеральной информационной адресной системой виде	215800, Российская Федерация, Смоленская область, Ярцевский р-н, Ярцево г, 8 Марта ул, д 45
1.2.	Дополнительные сведения о местоположении земельного участка	—
2.	Площадь земельного участка $\pm$ величина погрешности определения (вычисления) площади ( $P \pm \Delta P$ ), м <sup>2</sup>	$881 \pm 10,00$
3.	Формула, примененная для вычисления предельной погрешности определения площади земельного участка, с подставленными значениями и итоговые (вычисленные) значения	$3,5*0,10*\sqrt{(881,00)} = 10$
4.	Площадь земельного участка согласно сведениям Единого государственного реестра недвижимости (Ркад), м <sup>2</sup>	881,00
5.	Оценка расхождения Р и Ркад ( $P - P_{кад}$ ), м <sup>2</sup>	0
6.	Предельный минимальный и максимальный размеры земельного участка ( $P_{мин}$ и $P_{макс}$ ), м <sup>2</sup>	— —
7.	Кадастровый или иной государственный учетный номер (инвентарный) здания, сооружения, объекта незавершенного строительства, расположенного на земельном участке	—
8.	Вид (виды) разрешенного использования	Под индивидуальный жилой дом
8.1.	Дополнительные сведения об использовании земельного участка	—
9.	Сведения о земельных участках (землях общего пользования, территории общего пользования), посредством которых обеспечивается доступ	Земли общего пользования
10.	Иные сведения	—
<b>4. Пояснения к сведениям об уточняемом земельном участке с кадастровым номером</b>		<b>67:25:0010416:37 :</b>
1.	—	

1. Сведения о характерных точках границ уточняемого земельного участка с кадастровым номером					67:25:0010416:36			:
Система координат					МСК-67, зона 1			Зона № 1
Обозначение характерных точек границ	Координаты, м				Метод определения координат	Формулы, примененные для расчета средней квадратической погрешности определения координат характерных точек границ (Mt), с подставленными в такие формулы значениями и итоговые (вычисленные) значения Mt, м	Описание закрепления точки	
	содержатся в Едином государственном реестре недвижимости		определены в результате выполнения комплексных кадастровых работ					
	X	Y	X	Y				
1	2	3	4	5	6	7	8	
299	492 024,31	1 266 307,02	492 024,31	1 266 307,02	—	0,30	—	
300	491 998,26	1 266 303,94	491 998,26	1 266 303,94				
301	491 997,43	1 266 281,36	491 997,43	1 266 281,36				
302	492 024,88	1 266 285,43	492 024,88	1 266 285,43				
299	492 024,31	1 266 307,02	492 024,31	1 266 307,02				
2. Сведения о частях границ уточняемого земельного участка с кадастровым номером					67:25:0010416:36			:
Обозначение части границ		Горизонтальное проложение (S), м	Описание прохождения части границ		Сведения о согласовании местоположения границ (согласовано/спорное)			
от т.	до т.							
1	2	3	4		5			
299	300	26,23	—		согласовано			
300	301	22,60						
301	302	27,75						
302	299	21,60						
3. Сведения о характеристиках уточняемого земельного участка с кадастровым номером					67:25:0010416:36			:
№ п/п	Наименование характеристики				Значение характеристики			
1	2				3			
1.	Адрес земельного участка				—			
1.1.	Сведения о местоположении земельного участка (при отсутствии адреса) в структурированном в соответствии с федеральной информационной адресной системой виде				215800, Российская Федерация, Смоленская область, Ярцевский р-н, Ярцево г, 8 Марта ул, д 41/2			
1.2.	Дополнительные сведения о местоположении земельного участка				—			

1	2				3		
2.	Площадь земельного участка ± величина погрешности определения (вычисления) площади (Р ± ΔР), м²				590 ± 9,00		
3.	Формула, примененная для вычисления предельной погрешности определения площади земельного участка, с подставленными значениями и итоговые (вычисленные) значения				3,5*0,10*√(590,00) = 9		
4.	Площадь земельного участка согласно сведениям Единого государственного реестра недвижимости (Ркад), м²				590,00		
5.	Оценка расхождения Р и Ркад (Р - Ркад), м²				0		
6.	Предельный минимальный и максимальный размеры земельного участка (Рмин и Рмакс), м²				— —		
7.	Кадастровый или иной государственный учетный номер (инвентарный) здания, сооружения, объекта незавершенного строительства, расположенного на земельном участке				—		
8.	Вид (виды) разрешенного использования				Под индивидуальный жилой дом		
8.1.	Дополнительные сведения об использовании земельного участка				—		
9.	Сведения о земельных участках (землях общего пользования, территории общего пользования), посредством которых обеспечивается доступ				Земли общего пользования		
10.	Иные сведения				—		
4. Пояснения к сведениям об уточняемом земельном участке с кадастровым номером					67:25:0010416:36 :		
1.	—						
1. Сведения о характерных точках границ уточняемого земельного участка с кадастровым номером					67:25:0010416:35 :		
Система координат МСК-67, зона 1					Зона № 1		
Обоз- начение харак- терных точек границ	Координаты, м				Метод определения координат	Формулы, примененные для расчета средней квадратической погрешности определения координат характерных точек границ (Mt), с подставленными в такие формулы значениями и итоговые (вычисленные) значения Mt, м	Описание закрепления точки
	содержатся в Едином государственном реестре недвижимости		определены в результате выполнения комплексных кадастровых работ				
	X	Y	X	Y			
1	2	3	4	5	6	7	8
208	492 100,07	1 266 297,40	492 100,07	1 266 297,40	—	0,10	—



1	2	3	4	5	6	7	8
209	492 127,04	1 266 301,60	492 127,04	1 266 301,60	—	0,10	—
212	492 127,44	1 266 318,44	492 127,44	1 266 318,44			
64	492 126,63	1 266 323,05	492 126,63	1 266 323,05			
1	492 118,39	1 266 322,05	492 118,39	1 266 322,05			
5	492 095,80	1 266 318,17	492 095,80	1 266 318,17			
208	492 100,07	1 266 297,40	492 100,07	1 266 297,40			

**2. Сведения о частях границ уточняемого земельного участка с кадастровым номером** 67:25:0010416:35 :

Обозначение части границ		Горизонтальное проложение (S), м	Описание прохождения части границ	Сведения о согласовании местоположения границ (согласовано/спорное)
от т.	до т.			
1	2	3	4	5
208	209	27,30	—	согласовано
209	212	16,84		
212	64	4,68		
64	1	8,30		
1	5	22,92		
5	208	21,20		

**3. Сведения о характеристиках уточняемого земельного участка с кадастровым номером** 67:25:0010416:35 :

№ п/п	Наименование характеристики	Значение характеристики
1	2	3
1.	Адрес земельного участка	—
1.1.	Сведения о местоположении земельного участка (при отсутствии адреса) в структурированном в соответствии с федеральной информационной адресной системой виде	215800, Российская Федерация, Смоленская область, Ярцевский р-н, Ярцево г, Шевченко ул, д 10
1.2.	Дополнительные сведения о местоположении земельного участка	—
2.	Площадь земельного участка ± величина погрешности определения (вычисления) площади ( $P \pm \Delta P$ ), м²	$633 \pm 9,00$
3.	Формула, примененная для вычисления предельной погрешности определения площади земельного участка, с подставленными значениями и итоговые (вычисленные) значения	$3,5 * 0,10 * \sqrt{(633,00)} = 9$
4.	Площадь земельного участка согласно сведениям Единого государственного реестра недвижимости (Ркад), м²	634,00
5.	Оценка расхождения Р и Ркад ( $P - P_{кад}$ ), м²	1

1	2				3		
6.	Предельный минимальный и максимальный размеры земельного участка (Рмин и Рмакс), м²				— —		
7.	Кадастровый или иной государственный учетный номер (инвентарный) здания, сооружения, объекта незавершенного строительства, расположенного на земельном участке				—		
8.	Вид (виды) разрешенного использования				Под индивидуальный жилой дом		
8.1.	Дополнительные сведения об использовании земельного участка				—		
9.	Сведения о земельных участках (землях общего пользования, территории общего пользования), посредством которых обеспечивается доступ				Земли общего пользования		
10.	Иные сведения				—		
4. Пояснения к сведениям об уточняемом земельном участке с кадастровым номером					67:25:0010416:35 :		
1.	—						
1. Сведения о характерных точках границ уточняемого земельного участка с кадастровым номером					67:25:0010416:34 :		
Система координат МСК-67, зона 1					Зона № 1		
Обозначение характерных точек границ	Координаты, м				Метод определения координат	Формулы, примененные для расчета средней квадратической погрешности определения координат характерных точек границ (Mt), с подставленными в такие формулы значениями и итоговые (вычисленные) значения Mt, м	Описание закрепления точки
	содержатся в Едином государственном реестре недвижимости		определены в результате выполнения комплексных кадастровых работ				
	X	Y	X	Y			
1	2	3	4	5	6	7	8
2	492 182,73	1 266 228,94	492 182,73	1 266 228,94	—	0,10	—
8	492 183,42	1 266 232,75	492 183,42	1 266 232,75			
9	492 151,19	1 266 228,49	492 151,19	1 266 228,49			
235	492 152,07	1 266 224,58	492 152,07	1 266 224,58			
2	492 182,73	1 266 228,94	492 182,73	1 266 228,94			
2. Сведения о частях границ уточняемого земельного участка с кадастровым номером					67:25:0010416:34 :		
Обозначение части границ		Горизонтальное проложение (S), м	Описание прохождения части границ		Сведения о согласовании местоположения границ (согласовано/спорное)		
от т.	до т.						
1	2	3	4		5		

1	2	3	4	5
2	8	3,87	—	согласовано
8	9	32,51		
9	235	4,01		
235	2	30,97		

**3. Сведения о характеристиках уточняемого земельного участка с кадастровым номером** 67:25:0010416:34 :

№ п/п	Наименование характеристики	Значение характеристики
1	2	3
1.	Адрес земельного участка	—
1.1.	Сведения о местоположении земельного участка (при отсутствии адреса) в структурированном в соответствии с федеральной информационной адресной системой виде	215800, Российская Федерация, Смоленская область, Ярцевский р-н, Ярцево г, Суворова ул
1.2.	Дополнительные сведения о местоположении земельного участка	—
2.	Площадь земельного участка ± величина погрешности определения (вычисления) площади ( $P \pm \Delta P$ ), м²	$122 \pm 4,00$
3.	Формула, примененная для вычисления предельной погрешности определения площади земельного участка, с подставленными значениями и итоговые (вычисленные) значения	$3,5*0,10*\sqrt{(122,00)} = 4$
4.	Площадь земельного участка согласно сведениям Единого государственного реестра недвижимости (Ркад), м²	122,00
5.	Оценка расхождения Р и Ркад ( $P - P_{кад}$ ), м²	0
6.	Предельный минимальный и максимальный размеры земельного участка (Рмин и Рмакс), м²	— —
7.	Кадастровый или иной государственный учетный номер (инвентарный) здания, сооружения, объекта незавершенного строительства, расположенного на земельном участке	—
8.	Вид (виды) разрешенного использования	Под огород
8.1.	Дополнительные сведения об использовании земельного участка	—
9.	Сведения о земельных участках (землях общего пользования, территории общего пользования), посредством которых обеспечивается доступ	Земли общего пользования
10.	Иные сведения	—

**4. Пояснения к сведениям об уточняемом земельном участке с кадастровым номером** 67:25:0010416:34 :

1.	—
----	---

1. Сведения о характерных точках границ уточняемого земельного участка с кадастровым номером67:25:0010416:33:

Система координатМСК-67, зона 1Зона №1

Обоз- начение харак- терных точек границ	Координаты, м				Метод определения координат	Формулы, примененные для расчета средней квадратической погрешности определения координат характерных точек границ (Mt), с подставленными в такие формулы значениями и итоговые (вычисленные) значения Mt, м	Описание закрепления точки
	содержатся в Едином государственном реестре недвижимости		определены в результате выполнения комплексных кадастровых работ				
	X	Y	X	Y			
1	2	3	4	5	6	7	8
1	492 180,61	1 266 217,25	492 180,61	1 266 217,25	—	0,10	—
2	492 182,73	1 266 228,94	492 182,73	1 266 228,94			
235	492 152,07	1 266 224,58	492 152,07	1 266 224,58			
234	492 157,37	1 266 201,21	492 157,37	1 266 201,21			
233	492 164,15	1 266 202,96	492 164,15	1 266 202,96			
6	492 169,56	1 266 204,03	492 169,56	1 266 204,03			
7	492 177,44	1 266 204,51	492 177,44	1 266 204,51			
1	492 180,61	1 266 217,25	492 180,61	1 266 217,25			

2. Сведения о частях границ уточняемого земельного участка с кадастровым номером67:25:0010416:33:

Обозначение части границ		Горизонтальное проложение (S), м	Описание прохождения части границ	Сведения о согласовании местоположения границ (согласовано/спорное)
от т.	до т.			
1	2	3	4	5
1	2	11,88	—	согласовано
2	235	30,97		
235	234	23,96		
234	233	7,00		
233	6	5,51		
6	7	7,89		
7	1	13,13		

3. Сведения о характеристиках уточняемого земельного участка с кадастровым номером67:25:0010416:33:

№ п/п	Наименование характеристики	Значение характеристики
1	2	3

1	2	3
1.	Адрес земельного участка	—
1.1.	Сведения о местоположении земельного участка (при отсутствии адреса) в структурированном в соответствии с федеральной информационной адресной системой виде	215800, Российская Федерация, Смоленская область, Ярцевский р-н, Ярцево г, Суворова ул
1.2.	Дополнительные сведения о местоположении земельного участка	—
2.	Площадь земельного участка $\pm$ величина погрешности определения (вычисления) площади ( $P \pm \Delta P$ ), м <sup>2</sup>	$602 \pm 9,00$
3.	Формула, примененная для вычисления предельной погрешности определения площади земельного участка, с подставленными значениями и итоговые (вычисленные) значения	$3,5*0,10*\sqrt{(602,00)} = 9$
4.	Площадь земельного участка согласно сведениям Единого государственного реестра недвижимости (Ркад), м <sup>2</sup>	602,00
5.	Оценка расхождения Р и Ркад ( $P - P_{кад}$ ), м <sup>2</sup>	0
6.	Предельный минимальный и максимальный размеры земельного участка (Рмин и Рмакс), м <sup>2</sup>	— —
7.	Кадастровый или иной государственный учетный номер (инвентарный) здания, сооружения, объекта незавершенного строительства, расположенного на земельном участке	—
8.	Вид (виды) разрешенного использования	Под индивидуальный жилой дом
8.1.	Дополнительные сведения об использовании земельного участка	—
9.	Сведения о земельных участках (землях общего пользования, территории общего пользования), посредством которых обеспечивается доступ	Земли общего пользования
10.	Иные сведения	—
<b>4. Пояснения к сведениям об уточняемом земельном участке с кадастровым номером</b>		<b>67:25:0010416:33 :</b>
1.	—	

1. Сведения о характерных точках границ уточняемого земельного участка с кадастровым номером

67:25:0010416:32

:

Система координат

МСК-67, зона 1

Зона №

1

Обоз- начение харак- терных точек границ	Координаты, м				Метод определения координат	Формулы, примененные для расчета средней квадратической погрешности определения координат характерных точек границ (Mt), с подставленными в такие формулы значениями и итоговые (вычисленные) значения Mt, м	Описание закрепления точки
	содержатся в Едином государственном реестре недвижимости		определены в результате выполнения комплексных кадастровых работ				
	X	Y	X	Y			
1	2	3	4	5	6	7	8
333	491 967,37	1 265 515,64	491 967,37	1 265 515,64	—	0,30	—
332	491 936,46	1 265 508,24	491 936,46	1 265 508,24			
337	491 937,78	1 265 506,33	491 937,78	1 265 506,33			
338	491 939,48	1 265 505,21	491 939,48	1 265 505,21			
339	491 967,98	1 265 513,20	491 967,98	1 265 513,20			
340	492 003,46	1 265 520,71	492 003,46	1 265 520,71			
341	492 015,25	1 265 521,90	492 015,25	1 265 521,90			
334	492 014,48	1 265 525,84	492 014,48	1 265 525,84			
333	491 967,37	1 265 515,64	491 967,37	1 265 515,64			

2. Сведения о частях границ уточняемого земельного участка с кадастровым номером

67:25:0010416:32

:

Обозначение части границ		Горизонтальное проложение (S), м	Описание прохождения части границ	Сведения о согласовании местоположения границ (согласовано/спорное)
от т.	до т.			
1	2	3	4	5
333	332	31,78	—	согласовано
332	337	2,32		
337	338	2,04		
338	339	29,60		
339	340	36,27		
340	341	11,85		
341	334	4,01		
334	333	48,20		

3. Сведения о характеристиках уточняемого земельного участка с кадастровым номером

67:25:0010416:32

:

№ п/п	Наименование характеристики	Значение характеристики
-------	-----------------------------	-------------------------

1	2	3
1.	Адрес земельного участка	Российская Федерация, Смоленская область, муниципальный район Ярцевский, городское поселение Ярцевское, город Ярцево, ул Железнодорожная, д 1
1.1.	Сведения о местоположении земельного участка (при отсутствии адреса) в структурированном в соответствии с федеральной информационной адресной системой виде	—
1.2.	Дополнительные сведения о местоположении земельного участка	—
2.	Площадь земельного участка $\pm$ величина погрешности определения (вычисления) площади ( $P \pm \Delta P$ ), м <sup>2</sup>	$230 \pm 5,00$
3.	Формула, примененная для вычисления предельной погрешности определения площади земельного участка, с подставленными значениями и итоговые (вычисленные) значения	$3,5*0,10*\sqrt{(230,00)} = 5$
4.	Площадь земельного участка согласно сведениям Единого государственного реестра недвижимости (Ркад), м <sup>2</sup>	229,00
5.	Оценка расхождения Р и Ркад ( $P - P_{кад}$ ), м <sup>2</sup>	1
6.	Предельный минимальный и максимальный размеры земельного участка ( $P_{мин}$ и $P_{макс}$ ), м <sup>2</sup>	— —
7.	Кадастровый или иной государственный учетный номер (инвентарный) здания, сооружения, объекта незавершенного строительства, расположенного на земельном участке	—
8.	Вид (виды) разрешенного использования	Под огород
8.1.	Дополнительные сведения об использовании земельного участка	—
9.	Сведения о земельных участках (землях общего пользования, территории общего пользования), посредством которых обеспечивается доступ	Земли общего пользования
10.	Иные сведения	—
<b>4. Пояснения к сведениям об уточняемом земельном участке с кадастровым номером</b>		<b>67:25:0010416:32 :</b>
1.	—	

1. Сведения о характерных точках границ уточняемого земельного участка с кадастровым номером

67:25:0010416:31

:

Система координат

МСК-67, зона 1

Зона №

1

Обоз- начение харак- терных точек границ	Координаты, м				Метод определения координат	Формулы, примененные для расчета средней квадратической погрешности определения координат характерных точек границ (Mt), с подставленными в такие формулы значениями и итоговые (вычисленные) значения Mt, м	Описание закрепления точки
	содержатся в Едином государственном реестре недвижимости		определены в результате выполнения комплексных кадастровых работ				
	X	Y	X	Y			
1	2	3	4	5	6	7	8
157	492 009,92	1 265 549,39	492 009,92	1 265 549,39	—	0,10	—
158	491 992,80	1 265 544,87	491 992,80	1 265 544,87			
335	491 975,97	1 265 540,23	491 975,97	1 265 540,23			
336	491 939,14	1 265 525,28	491 939,14	1 265 525,28			
331	491 932,37	1 265 523,40	491 932,37	1 265 523,40			
332	491 936,46	1 265 508,24	491 936,46	1 265 508,24			
333	491 967,37	1 265 515,64	491 967,37	1 265 515,64			
334	492 014,48	1 265 525,84	492 014,48	1 265 525,84			
157	492 009,92	1 265 549,39	492 009,92	1 265 549,39			
2. Сведения о частях границ уточняемого земельного участка с кадастровым номером						67:25:0010416:31	:
Обозначение части границ		Горизонтальное проложение (S), м	Описание прохождения части границ	Сведения о согласовании местоположения границ (согласовано/спорное)			
от т.	до т.						
1	2	3	4	5			
157	158	17,71	—	согласовано			
158	335	17,46					
335	336	39,75					
336	331	7,03					
331	332	15,70					
332	333	31,78					
333	334	48,20					
334	157	23,99					
3. Сведения о характеристиках уточняемого земельного участка с кадастровым номером						67:25:0010416:31	:
№ п/п	Наименование характеристики			Значение характеристики			



1	2	3
1.	Адрес земельного участка	—
1.1.	Сведения о местоположении земельного участка (при отсутствии адреса) в структурированном в соответствии с федеральной информационной адресной системой виде	215800, Российская Федерация, Смоленская область, Ярцевский р-н, Ярцево г, Железнодорожная ул, д 1
1.2.	Дополнительные сведения о местоположении земельного участка	—
2.	Площадь земельного участка $\pm$ величина погрешности определения (вычисления) площади ( $P \pm \Delta P$ ), м <sup>2</sup>	1 655 $\pm$ 14,00
3.	Формула, примененная для вычисления предельной погрешности определения площади земельного участка, с подставленными значениями и итоговые (вычисленные) значения	$3,5*0,10*\sqrt{(1\ 655,00)} = 14$
4.	Площадь земельного участка согласно сведениям Единого государственного реестра недвижимости (Ркад), м <sup>2</sup>	1 655,00
5.	Оценка расхождения Р и Ркад ( $P - P_{кад}$ ), м <sup>2</sup>	0
6.	Предельный минимальный и максимальный размеры земельного участка ( $P_{мин}$ и $P_{макс}$ ), м <sup>2</sup>	— —
7.	Кадастровый или иной государственный учетный номер (инвентарный) здания, сооружения, объекта незавершенного строительства, расположенного на земельном участке	—
8.	Вид (виды) разрешенного использования	Под индивидуальный жилой дом
8.1.	Дополнительные сведения об использовании земельного участка	—
9.	Сведения о земельных участках (землях общего пользования, территории общего пользования), посредством которых обеспечивается доступ	Земли общего пользования
10.	Иные сведения	—
<b>4. Пояснения к сведениям об уточняемом земельном участке с кадастровым номером</b>		<b>67:25:0010416:31 :</b>
1.	—	

1. Сведения о характерных точках границ уточняемого земельного участка с кадастровым номером

67:25:0010416:30

:

Система координат

МСК-67, зона 1

Зона №

1

Обоз- начение харак- терных точек границ	Координаты, м				Метод определения координат	Формулы, примененные для расчета средней квадратической погрешности определения координат характерных точек границ (Mt), с подставленными в такие формулы значениями и итоговые (вычисленные) значения Mt, м	Описание закрепления точки
	содержатся в Едином государственном реестре недвижимости		определены в результате выполнения комплексных кадастровых работ				
	X	Y	X	Y			
1	2	3	4	5	6	7	8
105	491 982,93	1 265 960,25	491 982,93	1 265 960,25	—	0,10	—
271	491 987,00	1 265 952,75	491 987,00	1 265 952,75		0,30	
3	492 000,17	1 265 933,83	492 000,17	1 265 933,83		0,10	
2	492 002,92	1 265 930,28	492 002,92	1 265 930,28		0,30	
624	492 035,21	1 265 952,07	492 035,21	1 265 952,07			
623	492 038,12	1 265 954,03	492 038,12	1 265 954,03			
1105	492 021,14	1 265 984,14	492 021,14	1 265 984,14			
1111	492 016,81	1 265 981,43	492 016,81	1 265 981,43		0,10	
105	491 982,93	1 265 960,25	491 982,93	1 265 960,25			
2. Сведения о частях границ уточняемого земельного участка с кадастровым номером						67:25:0010416:30	:
Обозначение части границ		Горизонтальное проложение (S), м	Описание прохождения части границ	Сведения о согласовании местоположения границ (согласовано/спорное)			
от т.	до т.						
1	2	3	4	5			
105	271	8,53	—	согласовано			
271	3	23,05					
3	2	4,49					
2	624	38,95					
624	623	3,51					
623	1105	34,57					
1105	1111	5,11					
1111	105	39,96					
3. Сведения о характеристиках уточняемого земельного участка с кадастровым номером						67:25:0010416:30	:
№ п/п	Наименование характеристики			Значение характеристики			

1	2	3
1.	Адрес земельного участка	—
1.1.	Сведения о местоположении земельного участка (при отсутствии адреса) в структурированном в соответствии с федеральной информационной адресной системой виде	215800, Российская Федерация, Смоленская область, Ярцевский р-н, Ярцево г, 8 Марта ул, д 16
1.2.	Дополнительные сведения о местоположении земельного участка	—
2.	Площадь земельного участка $\pm$ величина погрешности определения (вычисления) площади ( $P \pm \Delta P$ ), м <sup>2</sup>	$1\,559 \pm 14,00$
3.	Формула, примененная для вычисления предельной погрешности определения площади земельного участка, с подставленными значениями и итоговые (вычисленные) значения	$3,5*0,10*\sqrt{(1\,559,00)} = 14$
4.	Площадь земельного участка согласно сведениям Единого государственного реестра недвижимости (Ркад), м <sup>2</sup>	1 560,00
5.	Оценка расхождения Р и Ркад ( $P - P_{кад}$ ), м <sup>2</sup>	1
6.	Предельный минимальный и максимальный размеры земельного участка ( $P_{мин}$ и $P_{макс}$ ), м <sup>2</sup>	— —
7.	Кадастровый или иной государственный учетный номер (инвентарный) здания, сооружения, объекта незавершенного строительства, расположенного на земельном участке	—
8.	Вид (виды) разрешенного использования	Под индивидуальный жилой дом
8.1.	Дополнительные сведения об использовании земельного участка	—
9.	Сведения о земельных участках (землях общего пользования, территории общего пользования), посредством которых обеспечивается доступ	Земли общего пользования
10.	Иные сведения	—
<b>4. Пояснения к сведениям об уточняемом земельном участке с кадастровым номером</b>		<b>67:25:0010416:30 :</b>
1.	—	

1. Сведения о характерных точках границ уточняемого земельного участка с кадастровым номером						67:25:0010416:29		:
Система координат				МСК-67, зона 1		Зона № 1		
Обозначение характерных точек границ	Координаты, м				Метод определения координат	Формулы, примененные для расчета средней квадратической погрешности определения координат характерных точек границ (Mt), с подставленными в такие формулы значениями и итоговые (вычисленные) значения Mt, м	Описание закрепления точки	
	содержатся в Едином государственном реестре недвижимости		определены в результате выполнения комплексных кадастровых работ					
	X	Y	X	Y				
1	2	3	4	5	6	7	8	
129	492 037,22	1 265 976,07	492 037,22	1 265 976,07	—	0,10	—	
131	492 062,25	1 265 990,58	492 062,25	1 265 990,58				
132	492 061,47	1 265 993,36	492 061,47	1 265 993,36				
689	492 047,03	1 266 017,34	492 047,03	1 266 017,34				
690	492 041,25	1 266 024,91	492 041,25	1 266 024,91				
691	492 018,26	1 266 009,36	492 018,26	1 266 009,36				
687	492 016,47	1 266 008,18	492 016,47	1 266 008,18				
688	492 035,34	1 265 974,72	492 035,34	1 265 974,72				
129	492 037,22	1 265 976,07	492 037,22	1 265 976,07				
2. Сведения о частях границ уточняемого земельного участка с кадастровым номером						67:25:0010416:29		:
Обозначение части границ		Горизонтальное проложение (S), м	Описание прохождения части границ	Сведения о согласовании местоположения границ (согласовано/спорное)				
от т.	до т.							
1	2	3	4	5				
129	131	28,93	—	согласовано				
131	132	2,89						
132	689	27,99						
689	690	9,52						
690	691	27,76						
691	687	2,14						
687	688	38,41						
688	129	2,31						
3. Сведения о характеристиках уточняемого земельного участка с кадастровым номером						67:25:0010416:29		:
№ п/п	Наименование характеристики			Значение характеристики				

1	2	3
1.	Адрес земельного участка	—
1.1.	Сведения о местоположении земельного участка (при отсутствии адреса) в структурированном в соответствии с федеральной информационной адресной системой виде	215800, Российская Федерация, Смоленская область, Ярцевский р-н, Ярцево г, 8 Марта ул, д 15
1.2.	Дополнительные сведения о местоположении земельного участка	—
2.	Площадь земельного участка $\pm$ величина погрешности определения (вычисления) площади ( $P \pm \Delta P$ ), м <sup>2</sup>	$1\,228 \pm 12,00$
3.	Формула, примененная для вычисления предельной погрешности определения площади земельного участка, с подставленными значениями и итоговые (вычисленные) значения	$3,5*0,10*\sqrt{(1\,228,00)} = 12$
4.	Площадь земельного участка согласно сведениям Единого государственного реестра недвижимости (Ркад), м <sup>2</sup>	1 228,00
5.	Оценка расхождения Р и Ркад ( $P - P_{\text{кад}}$ ), м <sup>2</sup>	0
6.	Предельный минимальный и максимальный размеры земельного участка ( $P_{\text{мин}}$ и $P_{\text{макс}}$ ), м <sup>2</sup>	— —
7.	Кадастровый или иной государственный учетный номер (инвентарный) здания, сооружения, объекта незавершенного строительства, расположенного на земельном участке	—
8.	Вид (виды) разрешенного использования	Под индивидуальный жилой дом
8.1.	Дополнительные сведения об использовании земельного участка	—
9.	Сведения о земельных участках (землях общего пользования, территории общего пользования), посредством которых обеспечивается доступ	Земли общего пользования
10.	Иные сведения	—
<b>4. Пояснения к сведениям об уточняемом земельном участке с кадастровым номером</b>		<b>67:25:0010416:29 :</b>
1.	—	

1. Сведения о характерных точках границ уточняемого земельного участка с кадастровым номером

67:25:0010416:28

:

Система координат

МСК-67, зона 1

Зона №

1

Обоз- начение харак- терных точек границ	Координаты, м				Метод определения координат	Формулы, примененные для расчета средней квадратической погрешности определения координат характерных точек границ (Mt), с подставленными в такие формулы значениями и итоговые (вычисленные) значения Mt, м	Описание закрепления точки
	содержатся в Едином государственном реестре недвижимости		определены в результате выполнения комплексных кадастровых работ				
	X	Y	X	Y			
1	2	3	4	5	6	7	8
41	492 021,25	1 265 900,11	492 021,25	1 265 900,11	—	0,10	—
42	492 055,04	1 265 918,44	492 055,04	1 265 918,44		0,30	
622	492 056,90	1 265 919,59	492 056,90	1 265 919,59			
623	492 038,12	1 265 954,03	492 038,12	1 265 954,03			
624	492 035,21	1 265 952,07	492 035,21	1 265 952,07			
2	492 002,92	1 265 930,28	492 002,92	1 265 930,28			
1	492 017,24	1 265 906,55	492 017,24	1 265 906,55			
41	492 021,25	1 265 900,11	492 021,25	1 265 900,11			

2. Сведения о частях границ уточняемого земельного участка с кадастровым номером

67:25:0010416:28

:

Обозначение части границ		Горизонтальное проложение (S), м	Описание прохождения части границ	Сведения о согласовании местоположения границ (согласовано/спорное)
от т.	до т.			
1	2	3	4	5
41	42	38,44	—	согласовано
42	622	2,19		
622	623	39,23		
623	624	3,51		
624	2	38,95		
2	1	27,72		
1	41	7,59		

3. Сведения о характеристиках уточняемого земельного участка с кадастровым номером

67:25:0010416:28

:

№ п/п	Наименование характеристики	Значение характеристики
1	2	3

1	2	3
1.	Адрес земельного участка	Смоленская область, р-н. Ярцевский, г. Ярцево, ул. 8 Марта, д. 14
1.1.	Сведения о местоположении земельного участка (при отсутствии адреса) в структурированном в соответствии с федеральной информационной адресной системой виде	—
1.2.	Дополнительные сведения о местоположении земельного участка	—
2.	Площадь земельного участка $\pm$ величина погрешности определения (вычисления) площади ( $P \pm \Delta P$ ), м <sup>2</sup>	$1\,549 \pm 14,00$
3.	Формула, примененная для вычисления предельной погрешности определения площади земельного участка, с подставленными значениями и итоговые (вычисленные) значения	$3,5*0,10*\sqrt{(1\,549,00)} = 14$
4.	Площадь земельного участка согласно сведениям Единого государственного реестра недвижимости (Ркад), м <sup>2</sup>	1 549,00
5.	Оценка расхождения Р и Ркад ( $P - P_{\text{кад}}$ ), м <sup>2</sup>	0
6.	Предельный минимальный и максимальный размеры земельного участка ( $P_{\text{мин}}$ и $P_{\text{макс}}$ ), м <sup>2</sup>	— —
7.	Кадастровый или иной государственный учетный номер (инвентарный) здания, сооружения, объекта незавершенного строительства, расположенного на земельном участке	—
8.	Вид (виды) разрешенного использования	Под индивидуальный жилой дом
8.1.	Дополнительные сведения об использовании земельного участка	—
9.	Сведения о земельных участках (землях общего пользования, территории общего пользования), посредством которых обеспечивается доступ	Земли общего пользования
10.	Иные сведения	—
<b>4. Пояснения к сведениям об уточняемом земельном участке с кадастровым номером</b>		<b>67:25:0010416:28 :</b>
1.	—	

1. Сведения о характерных точках границ уточняемого земельного участка с кадастровым номером67:25:0010416:27:

Система координатМСК-67, зона 1Зона №1

Обоз- начение харак- терных точек границ	Координаты, м				Метод определения координат	Формулы, примененные для расчета средней квадратической погрешности определения координат характерных точек границ (Mt), с подставленными в такие формулы значениями и итоговые (вычисленные) значения Mt, м	Описание закрепления точки
	содержатся в Едином государственном реестре недвижимости		определены в результате выполнения комплексных кадастровых работ				
	X	Y	X	Y			
1	2	3	4	5	6	7	8
130	492 047,31	1 265 958,86	492 047,31	1 265 958,86	—	0,10	—
889	492 045,12	1 265 957,58	492 045,12	1 265 957,58		0,30	
20	492 061,73	1 265 929,44	492 061,73	1 265 929,44		0,10	Долговременный межевой знак
21	492 063,92	1 265 930,46	492 063,92	1 265 930,46			
892	492 087,80	1 265 945,03	492 087,80	1 265 945,03			
649	492 078,44	1 265 965,40	492 078,44	1 265 965,40		0,10	
134	492 073,83	1 265 974,36	492 073,83	1 265 974,36			
130	492 047,31	1 265 958,86	492 047,31	1 265 958,86			

2. Сведения о частях границ уточняемого земельного участка с кадастровым номером67:25:0010416:27:

Обозначение части границ		Горизонтальное проложение (S), м	Описание прохождения части границ	Сведения о согласовании местоположения границ (согласовано/спорное)
от т.	до т.			
1	2	3	4	5
130	889	2,54	—	согласовано
889	20	32,68		
20	21	2,42		
21	892	27,97		
892	649	22,42		
649	134	10,08		
134	130	30,72		



3. Сведения о характеристиках уточняемого земельного участка с кадастровым номером 67:25:0010416:27 :		
№ п/п	Наименование характеристики	Значение характеристики
1	2	3
1.	Адрес земельного участка	—
1.1.	Сведения о местоположении земельного участка (при отсутствии адреса) в структурированном в соответствии с федеральной информационной адресной системой виде	215800, Российская Федерация, Смоленская область, Ярцевский р-н, Ярцево г, 8 Марта ул, д 11
1.2.	Дополнительные сведения о местоположении земельного участка	—
2.	Площадь земельного участка ± величина погрешности определения (вычисления) площади ( $P \pm \Delta P$ ), м²	1 043 ± 11,00
3.	Формула, примененная для вычисления предельной погрешности определения площади земельного участка, с подставленными значениями и итоговые (вычисленные) значения	$3,5*0,10*\sqrt{(1\ 043,00)} = 11$
4.	Площадь земельного участка согласно сведениям Единого государственного реестра недвижимости (Ркад), м²	1 043,00
5.	Оценка расхождения Р и Ркад ( $P - P_{кад}$ ), м²	0
6.	Предельный минимальный и максимальный размеры земельного участка (Рмин и Рмакс), м²	— —
7.	Кадастровый или иной государственный учетный номер (инвентарный) здания, сооружения, объекта незавершенного строительства, расположенного на земельном участке	—
8.	Вид (виды) разрешенного использования	Под индивидуальный жилой дом
8.1.	Дополнительные сведения об использовании земельного участка	—
9.	Сведения о земельных участках (землях общего пользования, территории общего пользования), посредством которых обеспечивается доступ	Земли общего пользования
10.	Иные сведения	—
4. Пояснения к сведениям об уточняемом земельном участке с кадастровым номером 67:25:0010416:27 :		
1.	—	

1. Сведения о характерных точках границ уточняемого земельного участка с кадастровым номером						67:25:0010416:26		:
Система координат				МСК-67, зона 1		Зона №		1
Обозначение характерных точек границ	Координаты, м				Метод определения координат	Формулы, примененные для расчета средней квадратической погрешности определения координат характерных точек границ (Mt), с подставленными в такие формулы значениями и итоговые (вычисленные) значения Mt, м	Описание закрепления точки	
	содержатся в Едином государственном реестре недвижимости		определены в результате выполнения комплексных кадастровых работ					
	X	Y	X	Y				
1	2	3	4	5	6	7	8	
1826	492 078,96	1 265 881,07	492 078,96	1 265 881,07	—	0,30	—	
1827	492 068,17	1 265 899,44	492 068,17	1 265 899,44				
1828	492 065,59	1 265 903,82	492 065,59	1 265 903,82				
39	492 063,47	1 265 902,84	492 063,47	1 265 902,84		0,10	—	
1829	492 062,45	1 265 902,27	492 062,45	1 265 902,27				
2	492 029,84	1 265 884,07	492 029,84	1 265 884,07				
2	492 039,54	1 265 867,62	492 039,54	1 265 867,62		0,10	Долговременный межевой знак	
1	492 053,01	1 265 845,82	492 053,01	1 265 845,82				
1832	492 075,37	1 265 874,49	492 075,37	1 265 874,49				
1833	492 078,14	1 265 878,03	492 078,14	1 265 878,03		0,30	—	
1834	492 078,88	1 265 878,98	492 078,88	1 265 878,98				
1826	492 078,96	1 265 881,07	492 078,96	1 265 881,07				
2. Сведения о частях границ уточняемого земельного участка с кадастровым номером						67:25:0010416:26		:
Обозначение части границ		Горизонтальное проложение (S), м	Описание прохождения части границ		Сведения о согласовании местоположения границ (согласовано/спорное)			
от т.	до т.							
1	2	3	4		5			
1826	1827	21,30	—		согласовано			
1827	1828	5,08						
1828	39	2,34						
39	1829	1,17						
1829	2	37,35						

1	2	3	4	5
2	2	19,10	—	согласовано
2	1	25,63		
1	1832	36,36		
1832	1833	4,49		
1833	1834	1,20		
1834	1826	2,09		

**3. Сведения о характеристиках уточняемого земельного участка с кадастровым номером** 67:25:0010416:26 :

№ п/п	Наименование характеристики	Значение характеристики
1	2	3
1.	Адрес земельного участка	—
1.1.	Сведения о местоположении земельного участка (при отсутствии адреса) в структурированном в соответствии с федеральной информационной адресной системой виде	215800, Российская Федерация, Смоленская область, Ярцевский р-н, Ярцево г, 8 Марта ул, д 10/8
1.2.	Дополнительные сведения о местоположении земельного участка	—
2.	Площадь земельного участка $\pm$ величина погрешности определения (вычисления) площади ( $P \pm \Delta P$ ), м <sup>2</sup>	$1\,477 \pm 13,00$
3.	Формула, примененная для вычисления предельной погрешности определения площади земельного участка, с подставленными значениями и итоговые (вычисленные) значения	$3,5*0,10*\sqrt{(1\,477,00)} = 13$
4.	Площадь земельного участка согласно сведениям Единого государственного реестра недвижимости (Ркад), м <sup>2</sup>	1 477,00
5.	Оценка расхождения Р и Ркад ( $P - P_{кад}$ ), м <sup>2</sup>	0
6.	Предельный минимальный и максимальный размеры земельного участка ( $P_{мин}$ и $P_{макс}$ ), м <sup>2</sup>	— —
7.	Кадастровый или иной государственный учетный номер (инвентарный) здания, сооружения, объекта незавершенного строительства, расположенного на земельном участке	—
8.	Вид (виды) разрешенного использования	под индивидуальный жилой дом
8.1.	Дополнительные сведения об использовании земельного участка	—
9.	Сведения о земельных участках (землях общего пользования, территории общего пользования), посредством которых обеспечивается доступ	Земли общего пользования
10.	Иные сведения	—

4. Пояснения к сведениям об уточняемом земельном участке с кадастровым номером67:25:0010416:26:

1.	—
----	---

1. Сведения о характерных точках границ уточняемого земельного участка с кадастровым номером67:25:0010416:24:

Система координат		МСК-67, зона 1			Зона №1		
Обозначение характерных точек границ	Координаты, м				Метод определения координат	Формулы, примененные для расчета средней квадратической погрешности определения координат характерных точек границ (Mt), с подставленными в такие формулы значениями и итоговые (вычисленные) значения Mt, м	Описание закрепления точки
	содержатся в Едином государственном реестре недвижимости		определены в результате выполнения комплексных кадастровых работ				
	X	Y	X	Y			
1	2	3	4	5	6	7	8
312	492 066,08	1 265 799,62	492 066,08	1 265 799,62	—	0,30	—
534	492 068,15	1 265 800,68	492 068,15	1 265 800,68			
1700	492 101,66	1 265 834,41	492 101,66	1 265 834,41			
1697	492 102,01	1 265 834,78	492 102,01	1 265 834,78			
1698	492 083,25	1 265 862,92	492 083,25	1 265 862,92			
305	492 048,69	1 265 815,16	492 048,69	1 265 815,16			
1699	492 049,24	1 265 814,68	492 049,24	1 265 814,68			
312	492 066,08	1 265 799,62	492 066,08	1 265 799,62			

2. Сведения о частях границ уточняемого земельного участка с кадастровым номером67:25:0010416:24:

Обозначение части границ		Горизонтальное проложение (S), м	Описание прохождения части границ	Сведения о согласовании местоположения границ (согласовано/спорное)
от т.	до т.			
1	2	3	4	5
312	534	2,33	—	согласовано
534	1700	47,55		
1700	1697	0,51		
1697	1698	33,82		
1698	305	58,95		
305	1699	0,73		
1699	312	22,59		

3. Сведения о характеристиках уточняемого земельного участка с кадастровым номером67:25:0010416:24:

№ п/п	Наименование характеристики	Значение характеристики
-------	-----------------------------	-------------------------

1	2	3
1.	Адрес земельного участка	—
1.1.	Сведения о местоположении земельного участка (при отсутствии адреса) в структурированном в соответствии с федеральной информационной адресной системой виде	215800, Российская Федерация, Смоленская область, Ярцевский р-н, Ярцево г, 8 Марта ул, д 8/13
1.2.	Дополнительные сведения о местоположении земельного участка	—
2.	Площадь земельного участка $\pm$ величина погрешности определения (вычисления) площади ( $P \pm \Delta P$ ), м <sup>2</sup>	$1\,537 \pm 14,00$
3.	Формула, примененная для вычисления предельной погрешности определения площади земельного участка, с подставленными значениями и итоговые (вычисленные) значения	$3,5*0,10*\sqrt{(1\,537,00)} = 14$
4.	Площадь земельного участка согласно сведениям Единого государственного реестра недвижимости (Ркад), м <sup>2</sup>	1 536,00
5.	Оценка расхождения Р и Ркад ( $P - P_{кад}$ ), м <sup>2</sup>	1
6.	Предельный минимальный и максимальный размеры земельного участка ( $P_{мин}$ и $P_{макс}$ ), м <sup>2</sup>	— —
7.	Кадастровый или иной государственный учетный номер (инвентарный) здания, сооружения, объекта незавершенного строительства, расположенного на земельном участке	—
8.	Вид (виды) разрешенного использования	под индивидуальный жилой дом
8.1.	Дополнительные сведения об использовании земельного участка	—
9.	Сведения о земельных участках (землях общего пользования, территории общего пользования), посредством которых обеспечивается доступ	Земли общего пользования
10.	Иные сведения	—
<b>4. Пояснения к сведениям об уточняемом земельном участке с кадастровым номером</b>		<b>67:25:0010416:24 :</b>
1.	—	

1. Сведения о характерных точках границ уточняемого земельного участка с кадастровым номером

67:25:0010416:23

:

Система координат

МСК-67, зона 1

Зона №

1

Обоз- начение харак- терных точек границ	Координаты, м				Метод определения координат	Формулы, примененные для расчета средней квадратической погрешности определения координат характерных точек границ (Mt), с подставленными в такие формулы значениями и итоговые (вычисленные) значения Mt, м	Описание закрепления точки
	содержатся в Едином государственном реестре недвижимости		определены в результате выполнения комплексных кадастровых работ				
	X	Y	X	Y			
1	2	3	4	5	6	7	8
1501	492 117,96	1 265 900,82	492 117,96	1 265 900,82	—	0,30	—
1795	492 097,36	1 265 880,47	492 097,36	1 265 880,47			
1796	492 092,24	1 265 876,54	492 092,24	1 265 876,54			
1797	492 094,95	1 265 872,97	492 094,95	1 265 872,97			
1798	492 101,51	1 265 860,66	492 101,51	1 265 860,66			
1799	492 110,98	1 265 845,64	492 110,98	1 265 845,64			
1800	492 112,58	1 265 846,95	492 112,58	1 265 846,95			Закрепление отсутствует
1503	492 142,39	1 265 871,42	492 142,39	1 265 871,42			
1502	492 119,20	1 265 899,34	492 119,20	1 265 899,34			
1501	492 117,96	1 265 900,82	492 117,96	1 265 900,82			—

2. Сведения о частях границ уточняемого земельного участка с кадастровым номером

67:25:0010416:23

:

Обозначение части границ		Горизонтальное проложение (S), м	Описание прохождения части границ	Сведения о согласовании местоположения границ (согласовано/спорное)
от т.	до т.			
1	2	3	4	5
1501	1795	28,96	—	согласовано
1795	1796	6,45		
1796	1797	4,48		
1797	1798	13,95		
1798	1799	17,76		
1799	1800	2,07		
1800	1503	38,57		
1503	1502	36,29		
1502	1501	1,93		

<b>3. Сведения о характеристиках уточняемого земельного участка с кадастровым номером</b> <u>67:25:0010416:23</u> :		
№ п/п	Наименование характеристики	Значение характеристики
1	2	3
1.	Адрес земельного участка	—
1.1.	Сведения о местоположении земельного участка (при отсутствии адреса) в структурированном в соответствии с федеральной информационной адресной системой виде	215800, Российская Федерация, Смоленская область, Ярцевский р-н, Ярцево г, 8 Марта ул, д 7/15
1.2.	Дополнительные сведения о местоположении земельного участка	—
2.	Площадь земельного участка ± величина погрешности определения (вычисления) площади ( $P \pm \Delta P$ ), м²	1 391 ± 13,00
3.	Формула, примененная для вычисления предельной погрешности определения площади земельного участка, с подставленными значениями и итоговые (вычисленные) значения	$3,5*0,10*\sqrt{(1\ 391,00)} = 13$
4.	Площадь земельного участка согласно сведениям Единого государственного реестра недвижимости (Ркад), м²	1 391,00
5.	Оценка расхождения Р и Ркад ( $P - P_{кад}$ ), м²	0
6.	Предельный минимальный и максимальный размеры земельного участка (Рмин и Рмакс), м²	— —
7.	Кадастровый или иной государственный учетный номер (инвентарный) здания, сооружения, объекта незавершенного строительства, расположенного на земельном участке	—
8.	Вид (виды) разрешенного использования	под индивидуальный жилой дом
8.1.	Дополнительные сведения об использовании земельного участка	—
9.	Сведения о земельных участках (землях общего пользования, территории общего пользования), посредством которых обеспечивается доступ	Земли общего пользования
10.	Иные сведения	—
<b>4. Пояснения к сведениям об уточняемом земельном участке с кадастровым номером</b> <u>67:25:0010416:23</u> :		
1.	—	

1. Сведения о характерных точках границ уточняемого земельного участка с кадастровым номером

67:25:0010416:22

:

Система координатМСК-67, зона 1Зона №1

Обозначение характерных точек границ	Координаты, м				Метод определения координат	Формулы, примененные для расчета средней квадратической погрешности определения координат характерных точек границ (Mt), с подставленными в такие формулы значениями и итоговые (вычисленные) значения Mt, м	Описание закрепления точки
	содержатся в Едином государственном реестре недвижимости		определены в результате выполнения комплексных кадастровых работ				
	X	Y	X	Y			
1	2	3	4	5	6	7	8
533	492 084,95	1 265 779,78	492 084,95	1 265 779,78	—	0,30	—
1715	492 117,55	1 265 810,54	492 117,55	1 265 810,54			
1716	492 118,62	1 265 811,52	492 118,62	1 265 811,52			
1717	492 118,32	1 265 811,94	492 118,32	1 265 811,94			
1718	492 116,24	1 265 814,85	492 116,24	1 265 814,85			
1697	492 102,01	1 265 834,78	492 102,01	1 265 834,78			
1700	492 101,66	1 265 834,41	492 101,66	1 265 834,41			
534	492 068,15	1 265 800,68	492 068,15	1 265 800,68			
533	492 084,95	1 265 779,78	492 084,95	1 265 779,78			
Обозначение части границ		Горизонтальное проложение (S), м	Описание прохождения части границ	Сведения о согласовании местоположения границ (согласовано/спорное)			
от т.	до т.						
1	2	3	4	5			
533	1715	44,82	—	согласовано			
1715	1716	1,45					
1716	1717	0,52					
1717	1718	3,58					
1718	1697	24,49					
1697	1700	0,51					
1700	534	47,55					
534	533	26,82					
№ п/п	Наименование характеристики	Значение характеристики					



1	2	3
1.	Адрес земельного участка	—
1.1.	Сведения о местоположении земельного участка (при отсутствии адреса) в структурированном в соответствии с федеральной информационной адресной системой виде	215800, Российская Федерация, Смоленская область, Ярцевский р-н, Ярцево г, 8 Марта ул, д 6
1.2.	Дополнительные сведения о местоположении земельного участка	—
2.	Площадь земельного участка $\pm$ величина погрешности определения (вычисления) площади ( $P \pm \Delta P$ ), м <sup>2</sup>	1 295 $\pm$ 13,00
3.	Формула, примененная для вычисления предельной погрешности определения площади земельного участка, с подставленными значениями и итоговые (вычисленные) значения	$3,5 * 0,10 * \sqrt{(1\ 295,00)} = 13$
4.	Площадь земельного участка согласно сведениям Единого государственного реестра недвижимости (Ркад), м <sup>2</sup>	1 295,00
5.	Оценка расхождения Р и Ркад ( $P - P_{кад}$ ), м <sup>2</sup>	0
6.	Предельный минимальный и максимальный размеры земельного участка ( $P_{мин}$ и $P_{макс}$ ), м <sup>2</sup>	— —
7.	Кадастровый или иной государственный учетный номер (инвентарный) здания, сооружения, объекта незавершенного строительства, расположенного на земельном участке	—
8.	Вид (виды) разрешенного использования	под индивидуальный жилой дом
8.1.	Дополнительные сведения об использовании земельного участка	—
9.	Сведения о земельных участках (землях общего пользования, территории общего пользования), посредством которых обеспечивается доступ	Земли общего пользования
10.	Иные сведения	—
<b>4. Пояснения к сведениям об уточняемом земельном участке с кадастровым номером</b>		<b>67:25:0010416:22 :</b>
1.	—	

1. Сведения о характерных точках границ уточняемого земельного участка с кадастровым номером

67:25:0010416:21

:

Система координат

МСК-67, зона 1

Зона №

1

Обоз- начение харак- терных точек границ	Координаты, м				Метод определения координат	Формулы, примененные для расчета средней квадратической погрешности определения координат характерных точек границ (Mt), с подставленными в такие формулы значениями и итоговые (вычисленные) значения Mt, м	Описание закрепления точки
	содержатся в Едином государственном реестре недвижимости		определены в результате выполнения комплексных кадастровых работ				
	X	Y	X	Y			
1	2	3	4	5	6	7	8
н 1	492 161,85	1 265 840,48	492 161,85	1 265 840,48	—	0,10	Закрепление отсутствует
н 2	492 162,95	1 265 841,43	492 162,95	1 265 841,43			
5	492 160,08	1 265 847,81	492 160,08	1 265 847,81			
4	492 152,26	1 265 860,13	492 152,26	1 265 860,13			
3	492 152,64	1 265 862,64	492 152,64	1 265 862,64			
1504	492 145,03	1 265 873,39	492 145,03	1 265 873,39		0,30	
1503	492 142,39	1 265 871,42	492 142,39	1 265 871,42			
1800	492 112,58	1 265 846,95	492 112,58	1 265 846,95			
1799	492 110,98	1 265 845,64	492 110,98	1 265 845,64			
н 6	492 130,58	1 265 817,13	492 130,58	1 265 817,13			
н 1	492 161,85	1 265 840,48	492 161,85	1 265 840,48		0,10	

2. Сведения о частях границ уточняемого земельного участка с кадастровым номером

67:25:0010416:21

:

Обозначение части границ		Горизонтальное проложение (S), м	Описание прохождения части границ	Сведения о согласовании местоположения границ (согласовано/спорное)
от т.	до т.			
1	2	3	4	5
н 1	н 2	1,45	—	согласовано
н 2	5	7,00		
5	4	14,59		
4	3	2,54		
3	1504	13,17		
1504	1503	3,29		
1503	1800	38,57		
1800	1799	2,07		

1	2	3	4	5
1799	н 6	34,60	—	согласовано
н 6	н 1	39,03		
3. Сведения о характеристиках уточняемого земельного участка с кадастровым номером				67:25:0010416:21 :
№ п/п	Наименование характеристики		Значение характеристики	
1	2		3	
1.	Адрес земельного участка		—	
1.1.	Сведения о местоположении земельного участка (при отсутствии адреса) в структурированном в соответствии с федеральной информационной адресной системой виде		215800, Российская Федерация, Смоленская область, Ярцевский р-н, Ярцево г, 8 Марта ул, д 5	
1.2.	Дополнительные сведения о местоположении земельного участка		—	
2.	Площадь земельного участка ± величина погрешности определения (вычисления) площади (Р ± ΔР), м²		1 513 ± 14,00	
3.	Формула, примененная для вычисления предельной погрешности определения площади земельного участка, с подставленными значениями и итоговые (вычисленные) значения		3,5*0,10*√(1 513,00) = 14	
4.	Площадь земельного участка согласно сведениям Единого государственного реестра недвижимости (Ркад), м²		1 513,00	
5.	Оценка расхождения Р и Ркад (Р - Ркад), м²		0	
6.	Предельный минимальный и максимальный размеры земельного участка (Рмин и Рмакс), м²		— —	
7.	Кадастровый или иной государственный учетный номер (инвентарный) здания, сооружения, объекта незавершенного строительства, расположенного на земельном участке		—	
8.	Вид (виды) разрешенного использования		под индивидуальным жилым домом	
8.1.	Дополнительные сведения об использовании земельного участка		—	
9.	Сведения о земельных участках (землях общего пользования, территории общего пользования), посредством которых обеспечивается доступ		Земли общего пользования	
10.	Иные сведения		—	
4. Пояснения к сведениям об уточняемом земельном участке с кадастровым номером				67:25:0010416:21 :
1.	—			

1. Сведения о характерных точках границ уточняемого земельного участка с кадастровым номером

67:25:0010416:20

:

Система координат

МСК-67, зона 1

Зона №

1

Обоз- начение харак- терных точек границ	Координаты, м				Метод определения координат	Формулы, примененные для расчета средней квадратической погрешности определения координат характерных точек границ (Mt), с подставленными в такие формулы значениями и итоговые (вычисленные) значения Mt, м	Описание закрепления точки
	содержатся в Едином государственном реестре недвижимости		определены в результате выполнения комплексных кадастровых работ				
	X	Y	X	Y			
1	2	3	4	5	6	7	8
1	492 115,10	1 265 767,13	492 115,10	1 265 767,13	—	0,10	—
2	492 138,32	1 265 783,47	492 138,32	1 265 783,47			
1	492 119,70	1 265 807,93	492 119,70	1 265 807,93			
2	492 096,57	1 265 789,80	492 096,57	1 265 789,80			
533	492 084,95	1 265 779,78	492 084,95	1 265 779,78		0,30	
532	492 089,48	1 265 773,88	492 089,48	1 265 773,88			
531	492 090,23	1 265 771,96	492 090,23	1 265 771,96			
530	492 088,77	1 265 769,97	492 088,77	1 265 769,97			
529	492 080,52	1 265 761,68	492 080,52	1 265 761,68			
3	492 084,96	1 265 754,25	492 084,96	1 265 754,25		0,10	
4	492 097,24	1 265 763,53	492 097,24	1 265 763,53			
1792	492 101,00	1 265 758,20	492 101,00	1 265 758,20			
1	492 115,10	1 265 767,13	492 115,10	1 265 767,13			
						0,30	
						0,10	

2. Сведения о частях границ уточняемого земельного участка с кадастровым номером

67:25:0010416:20

:

Обозначение части границ		Горизонтальное проложение (S), м	Описание прохождения части границ	Сведения о согласовании местоположения границ (согласовано/спорное)
от т.	до т.			
1	2	3	4	5
1	2	28,39	—	согласовано
2	1	30,74		
1	2	29,39		
2	533	15,34		
533	532	7,44		
532	531	2,06		

1	2	3	4	5
531	530	2,47	—	согласовано
530	529	11,70		
529	3	8,66		
3	4	15,39		
4	1792	6,52		
1792	1	16,69		

**3. Сведения о характеристиках уточняемого земельного участка с кадастровым номером** 67:25:0010416:20 :

№ п/п	Наименование характеристики	Значение характеристики
1	2	3
1.	Адрес земельного участка	—
1.1.	Сведения о местоположении земельного участка (при отсутствии адреса) в структурированном в соответствии с федеральной информационной адресной системой виде	215800, Российская Федерация, Смоленская область, Ярцевский р-н, Ярцево г, 8 Марта ул, д 4
1.2.	Дополнительные сведения о местоположении земельного участка	—
2.	Площадь земельного участка $\pm$ величина погрешности определения (вычисления) площади ( $P \pm \Delta P$ ), м <sup>2</sup>	1 456 $\pm$ 13,00
3.	Формула, примененная для вычисления предельной погрешности определения площади земельного участка, с подставленными значениями и итоговые (вычисленные) значения	$3,5*0,10*\sqrt{(1\ 456,00)} = 13$
4.	Площадь земельного участка согласно сведениям Единого государственного реестра недвижимости (Ркад), м <sup>2</sup>	1 456,00
5.	Оценка расхождения Р и Ркад ( $P - P_{кад}$ ), м <sup>2</sup>	0
6.	Предельный минимальный и максимальный размеры земельного участка ( $P_{мин}$ и $P_{макс}$ ), м <sup>2</sup>	— —
7.	Кадастровый или иной государственный учетный номер (инвентарный) здания, сооружения, объекта незавершенного строительства, расположенного на земельном участке	—
8.	Вид (виды) разрешенного использования	для индивидуального жилищного строительства
8.1.	Дополнительные сведения об использовании земельного участка	—
9.	Сведения о земельных участках (землях общего пользования, территории общего пользования), посредством которых обеспечивается доступ	Земли общего пользования
10.	Иные сведения	—

4. Пояснения к сведениям об уточняемом земельном участке с кадастровым номером67:25:0010416:20:

1.

1. Сведения о характерных точках границ уточняемого земельного участка с кадастровым номером67:25:0010416:19:

Система координатМСК-67, зона 1Зона №1

Обоз- начение харак- терных точек границ	Координаты, м				Метод определения координат	Формулы, примененные для расчета средней квадратической погрешности определения координат характерных точек границ (Mt), с подставленными в такие формулы значениями и итоговые (вычисленные) значения Mt, м	Описание закрепления точки
	содержатся в Едином государственном реестре недвижимости		определены в результате выполнения комплексных кадастровых работ				
	X	Y	X	Y			
1	2	3	4	5	6	7	8
1725	492 182,44	1 265 808,74	492 182,44	1 265 808,74	—	0,30	—
1	492 171,66	1 265 825,21	492 171,66	1 265 825,21		0,10	
1727	492 162,80	1 265 838,54	492 162,80	1 265 838,54		0,30	
1728	492 133,27	1 265 816,45	492 133,27	1 265 816,45			
1729	492 131,79	1 265 815,34	492 131,79	1 265 815,34			
324	492 149,09	1 265 787,55	492 149,09	1 265 787,55			
1730	492 150,66	1 265 788,56	492 150,66	1 265 788,56			
1731	492 152,16	1 265 789,51	492 152,16	1 265 789,51			
1732	492 158,45	1 265 793,50	492 158,45	1 265 793,50			
1733	492 163,44	1 265 796,68	492 163,44	1 265 796,68			
1734	492 168,23	1 265 799,72	492 168,23	1 265 799,72			
1725	492 182,44	1 265 808,74	492 182,44	1 265 808,74			

2. Сведения о частях границ уточняемого земельного участка с кадастровым номером67:25:0010416:19:

Обозначение части границ		Горизонтальное проложение (S), м	Описание прохождения части границ	Сведения о согласовании местоположения границ (согласовано/спорное)
от т.	до т.			
1	2	3	4	5
1725	1	19,68	—	согласовано
1	1727	16,01		
1727	1728	36,88		
1728	1729	1,85		
1729	324	32,73		

1	2	3	4	5
324	1730	1,87	—	согласовано
1730	1731	1,78		
1731	1732	7,45		
1732	1733	5,92		
1733	1734	5,67		
1734	1725	16,83		

**3. Сведения о характеристиках уточняемого земельного участка с кадастровым номером** 67:25:0010416:19 :

№ п/п	Наименование характеристики	Значение характеристики
1	2	3
1.	Адрес земельного участка	—
1.1.	Сведения о местоположении земельного участка (при отсутствии адреса) в структурированном в соответствии с федеральной информационной адресной системой виде	215800, Российская Федерация, Смоленская область, Ярцевский р-н, Ярцево г, 8 Марта ул, д 3
1.2.	Дополнительные сведения о местоположении земельного участка	—
2.	Площадь земельного участка $\pm$ величина погрешности определения (вычисления) площади ( $P \pm \Delta P$ ), м <sup>2</sup>	$1\,338 \pm 13,00$
3.	Формула, примененная для вычисления предельной погрешности определения площади земельного участка, с подставленными значениями и итоговые (вычисленные) значения	$3,5*0,10*\sqrt{(1\,338,00)} = 13$
4.	Площадь земельного участка согласно сведениям Единого государственного реестра недвижимости (Ркад), м <sup>2</sup>	1 338,00
5.	Оценка расхождения Р и Ркад ( $P - P_{кад}$ ), м <sup>2</sup>	0
6.	Предельный минимальный и максимальный размеры земельного участка ( $P_{мин}$ и $P_{макс}$ ), м <sup>2</sup>	— —
7.	Кадастровый или иной государственный учетный номер (инвентарный) здания, сооружения, объекта незавершенного строительства, расположенного на земельном участке	—
8.	Вид (виды) разрешенного использования	под индивидуальный жилой дом
8.1.	Дополнительные сведения об использовании земельного участка	—
9.	Сведения о земельных участках (землях общего пользования, территории общего пользования), посредством которых обеспечивается доступ	Земли общего пользования
10.	Иные сведения	—

4. Пояснения к сведениям об уточняемом земельном участке с кадастровым номером67:25:0010416:19:

1.	—
----	---

1. Сведения о характерных точках границ уточняемого земельного участка с кадастровым номером67:25:0010416:18:

Система координат		МСК-67, зона 1				Зона № 1	
Обоз- начение харак- терных точек границ	Координаты, м				Метод определения координат	Формулы, примененные для расчета средней квадратической погрешности определения координат характерных точек границ (Mt), с подставленными в такие формулы значениями и итоговые (вычисленные) значения Mt, м	Описание закрепления точки
	содержатся в Едином государственном реестре недвижимости		определены в результате выполнения комплексных кадастровых работ				
	X	Y	X	Y			
1	2	3	4	5	6	7	8
н 1	492 155,06	1 265 759,04	492 155,06	1 265 759,04	—	0,10	—
2	492 138,32	1 265 783,47	492 138,32	1 265 783,47			
1	492 115,10	1 265 767,13	492 115,10	1 265 767,13			
1792	492 101,00	1 265 758,20	492 101,00	1 265 758,20		0,30	
1793	492 117,90	1 265 732,97	492 117,90	1 265 732,97			
н 1	492 155,06	1 265 759,04	492 155,06	1 265 759,04		0,10	

2. Сведения о частях границ уточняемого земельного участка с кадастровым номером67:25:0010416:18:

Обозначение части границ		Горизонтальное проложение (S), м	Описание прохождения части границ	Сведения о согласовании местоположения границ (согласовано/спорное)
от т.	до т.			
1	2	3	4	5
н 1	2	29,62	—	согласовано
2	1	28,39		
1	1792	16,69		
1792	1793	30,37		
1793	н 1	45,39		

3. Сведения о характеристиках уточняемого земельного участка с кадастровым номером67:25:0010416:18:

№ п/п	Наименование характеристики	Значение характеристики
1	2	3



1	2	3
1.	Адрес земельного участка	—
1.1.	Сведения о местоположении земельного участка (при отсутствии адреса) в структурированном в соответствии с федеральной информационной адресной системой виде	215800, Российская Федерация, Смоленская область, Ярцевский р-н, Ярцево г, 8 Марта ул, д 2
1.2.	Дополнительные сведения о местоположении земельного участка	—
2.	Площадь земельного участка $\pm$ величина погрешности определения (вычисления) площади ( $P \pm \Delta P$ ), м <sup>2</sup>	$1\,345 \pm 13,00$
3.	Формула, примененная для вычисления предельной погрешности определения площади земельного участка, с подставленными значениями и итоговые (вычисленные) значения	$3,5*0,10*\sqrt{(1\,345,00)} = 13$
4.	Площадь земельного участка согласно сведениям Единого государственного реестра недвижимости (Ркад), м <sup>2</sup>	1 345,00
5.	Оценка расхождения Р и Ркад ( $P - P_{\text{кад}}$ ), м <sup>2</sup>	0
6.	Предельный минимальный и максимальный размеры земельного участка ( $P_{\text{мин}}$ и $P_{\text{макс}}$ ), м <sup>2</sup>	— —
7.	Кадастровый или иной государственный учетный номер (инвентарный) здания, сооружения, объекта незавершенного строительства, расположенного на земельном участке	—
8.	Вид (виды) разрешенного использования	под индивидуальным жилым домом
8.1.	Дополнительные сведения об использовании земельного участка	—
9.	Сведения о земельных участках (землях общего пользования, территории общего пользования), посредством которых обеспечивается доступ	Земли общего пользования
10.	Иные сведения	—
<b>4. Пояснения к сведениям об уточняемом земельном участке с кадастровым номером</b>		<b>67:25:0010416:18 :</b>
1.	—	

1. Сведения о характерных точках границ уточняемого земельного участка с кадастровым номером

67:25:0010416:16

:

Система координат

МСК-67, зона 1

Зона №

1

Обозначение характерных точек границ	Координаты, м				Метод определения координат	Формулы, примененные для расчета средней квадратической погрешности определения координат характерных точек границ (Mt), с подставленными в такие формулы значениями и итоговые (вычисленные) значения Mt, м	Описание закрепления точки
	содержатся в Едином государственном реестре недвижимости		определены в результате выполнения комплексных кадастровых работ				
	X	Y	X	Y			
1	2	3	4	5	6	7	8
114	492 321,93	1 266 540,54	492 321,93	1 266 540,54	—	0,10	—
115	492 331,26	1 266 505,07	492 331,26	1 266 505,07			
117	492 353,42	1 266 512,65	492 353,42	1 266 512,65			
116	492 346,02	1 266 544,77	492 346,02	1 266 544,77			
114	492 321,93	1 266 540,54	492 321,93	1 266 540,54			

2. Сведения о частях границ уточняемого земельного участка с кадастровым номером

67:25:0010416:16

:

Обозначение части границ		Горизонтальное проложение (S), м	Описание прохождения части границ	Сведения о согласовании местоположения границ (согласовано/спорное)
от т.	до т.			
1	2	3	4	5
114	115	36,68	—	согласовано
115	117	23,42		
117	116	32,96		
116	114	24,46		

3. Сведения о характеристиках уточняемого земельного участка с кадастровым номером

67:25:0010416:16

:

№ п/п	Наименование характеристики	Значение характеристики
1	2	3
1.	Адрес земельного участка	—
1.1.	Сведения о местоположении земельного участка (при отсутствии адреса) в структурированном в соответствии с федеральной информационной адресной системой виде	215800, Российская Федерация, Смоленская область, Ярцевский р-н, Ярцево г, Кольцевая ул, д 27
1.2.	Дополнительные сведения о местоположении земельного участка	—

1	2				3		
2.	Площадь земельного участка ± величина погрешности определения (вычисления) площади (Р ± ΔР), м²				831 ± 10,00		
3.	Формула, примененная для вычисления предельной погрешности определения площади земельного участка, с подставленными значениями и итоговые (вычисленные) значения				3,5*0,10*√(831,00) = 10		
4.	Площадь земельного участка согласно сведениям Единого государственного реестра недвижимости (Ркад), м²				831,00		
5.	Оценка расхождения Р и Ркад (Р - Ркад), м²				0		
6.	Предельный минимальный и максимальный размеры земельного участка (Рмин и Рмакс), м²				— —		
7.	Кадастровый или иной государственный учетный номер (инвентарный) здания, сооружения, объекта незавершенного строительства, расположенного на земельном участке				—		
8.	Вид (виды) разрешенного использования				Под индивидуальный жилой дом		
8.1.	Дополнительные сведения об использовании земельного участка				—		
9.	Сведения о земельных участках (землях общего пользования, территории общего пользования), посредством которых обеспечивается доступ				Земли общего пользования		
10.	Иные сведения				—		
4. Пояснения к сведениям об уточняемом земельном участке с кадастровым номером					67:25:0010416:16 :		
1.	—						
1. Сведения о характерных точках границ уточняемого земельного участка с кадастровым номером					67:25:0010416:15 :		
Система координат МСК-67, зона 1					Зона № 1		
Обоз- начение харак- терных точек границ	Координаты, м				Метод определения координат	Формулы, примененные для расчета средней квадратической погрешности определения координат характерных точек границ (Mt), с подставленными в такие формулы значениями и итоговые (вычисленные) значения Mt, м	Описание закрепления точки
	содержатся в Едином государственном реестре недвижимости		определены в результате выполнения комплексных кадастровых работ				
	X	Y	X	Y			
1	2	3	4	5	6	7	8
1978	491 927,19	1 266 222,84	491 927,19	1 266 222,84	—	0,10	—

1	2	3	4	5	6	7	8
1982	491 899,37	1 266 219,13	491 899,37	1 266 219,13	—	0,10	—
96	491 899,36	1 266 218,21	491 899,36	1 266 218,21			
95	491 899,29	1 266 215,26	491 899,29	1 266 215,26			
94	491 898,83	1 266 198,93	491 898,83	1 266 198,93			
9	491 927,49	1 266 202,96	491 927,49	1 266 202,96			
1978	491 927,19	1 266 222,84	491 927,19	1 266 222,84			Временный межевой знак
							—

**2. Сведения о частях границ уточняемого земельного участка с кадастровым номером** 67:25:0010416:15 :

Обозначение части границ		Горизонтальное проложение (S), м	Описание прохождения части границ	Сведения о согласовании местоположения границ (согласовано/спорное)
от т.	до т.			
1	2	3	4	5
1978	1982	28,07	—	согласовано
1982	96	0,92		
96	95	2,95		
95	94	16,34		
94	9	28,94		
9	1978	19,88		

**3. Сведения о характеристиках уточняемого земельного участка с кадастровым номером** 67:25:0010416:15 :

№ п/п	Наименование характеристики	Значение характеристики
1	2	3
1.	Адрес земельного участка	—
1.1.	Сведения о местоположении земельного участка (при отсутствии адреса) в структурированном в соответствии с федеральной информационной адресной системой виде	215800, Российская Федерация, Смоленская область, Ярцевский р-н, Ярцево г, Текстильщиков ул, д 9
1.2.	Дополнительные сведения о местоположении земельного участка	—
2.	Площадь земельного участка ± величина погрешности определения (вычисления) площади ( $P \pm \Delta P$ ), м²	$565 \pm 8,00$
3.	Формула, примененная для вычисления предельной погрешности определения площади земельного участка, с подставленными значениями и итоговые (вычисленные) значения	$3,5 * 0,10 * \sqrt{(565,00)} = 8$
4.	Площадь земельного участка согласно сведениям Единого государственного реестра недвижимости (Ркад), м²	565,00
5.	Оценка расхождения Р и Ркад ( $P - P_{кад}$ ), м²	0

1	2				3		
6.	Предельный минимальный и максимальный размеры земельного участка (Рмин и Рмакс), м²				— —		
7.	Кадастровый или иной государственный учетный номер (инвентарный) здания, сооружения, объекта незавершенного строительства, расположенного на земельном участке				—		
8.	Вид (виды) разрешенного использования				Под индивидуальный жилой дом		
8.1.	Дополнительные сведения об использовании земельного участка				—		
9.	Сведения о земельных участках (землях общего пользования, территории общего пользования), посредством которых обеспечивается доступ				Земли общего пользования		
10.	Иные сведения				—		
4. Пояснения к сведениям об уточняемом земельном участке с кадастровым номером					67:25:0010416:15 :		
1.	—						
1. Сведения о характерных точках границ уточняемого земельного участка с кадастровым номером					67:25:0010416:14 :		
Система координат МСК-67, зона 1					Зона № 1		
Обозначение характерных точек границ	Координаты, м				Метод определения координат	Формулы, примененные для расчета средней квадратической погрешности определения координат характерных точек границ (Mt), с подставленными в такие формулы значениями и итоговые (вычисленные) значения Mt, м	Описание закрепления точки
	содержатся в Едином государственном реестре недвижимости		определены в результате выполнения комплексных кадастровых работ				
	X	Y	X	Y			
1	2	3	4	5	6	7	8
2	492 204,77	1 266 416,46	492 204,77	1 266 416,46	—	0,10	-
4	492 204,12	1 266 420,03	492 204,12	1 266 420,03		0,30	
401	492 197,11	1 266 453,18	492 197,11	1 266 453,18			
400	492 187,30	1 266 481,60	492 187,30	1 266 481,60		0,10	
1	492 179,09	1 266 505,91	492 179,09	1 266 505,91			
3	492 168,50	1 266 535,27	492 168,50	1 266 535,27			
187	492 017,60	1 266 485,81	492 017,60	1 266 485,81			
2046	492 021,64	1 266 447,07	492 021,64	1 266 447,07		—	
2045	492 031,07	1 266 417,92	492 031,07	1 266 417,92			
14	492 034,06	1 266 418,35	492 034,06	1 266 418,35			

1	2	3	4	5	6	7	8
5	492 044,20	1 266 378,41	492 044,20	1 266 378,41	—	0,10	-
4	492 046,56	1 266 379,79	492 046,56	1 266 379,79			
3	492 049,83	1 266 371,35	492 049,83	1 266 371,35			
2	492 053,45	1 266 369,80	492 053,45	1 266 369,80			
1	492 056,94	1 266 370,74	492 056,94	1 266 370,74			
20	492 080,32	1 266 376,63	492 080,32	1 266 376,63			
21	492 078,96	1 266 381,02	492 078,96	1 266 381,02			
75	492 083,56	1 266 382,53	492 083,56	1 266 382,53			
76	492 090,10	1 266 384,51	492 090,10	1 266 384,51			
77	492 098,17	1 266 390,46	492 098,17	1 266 390,46			
78	492 107,15	1 266 392,54	492 107,15	1 266 392,54			
26	492 108,75	1 266 392,95	492 108,75	1 266 392,95			
27	492 110,42	1 266 387,02	492 110,42	1 266 387,02			
1463	492 133,81	1 266 394,32	492 133,81	1 266 394,32			
1462	492 152,48	1 266 401,03	492 152,48	1 266 401,03			
3	492 171,56	1 266 407,81	492 171,56	1 266 407,81			
2	492 204,77	1 266 416,46	492 204,77	1 266 416,46			
					0,30		
					0,10		

Вырез 1 из 1							
4	492 108,17	1 266 449,23	492 108,17	1 266 449,23	—	0,10	Временный межевой знак
1	492 115,18	1 266 451,57	492 115,18	1 266 451,57			
2	492 113,74	1 266 456,23	492 113,74	1 266 456,23			
3	492 106,73	1 266 453,89	492 106,73	1 266 453,89			
4	492 108,17	1 266 449,23	492 108,17	1 266 449,23			

2. Сведения о частях границ уточняемого земельного участка с кадастровым номером
67:25:0010416:14
:

Обозначение части границ		Горизонтальное проложение (S), м	Описание прохождения части границ	Сведения о согласовании местоположения границ (согласовано/спорное)
от т.	до т.			
1	2	3	4	5
2	4	3,63	—	согласовано
4	401	33,88		
401	400	30,07		
400	1	25,66		
1	3	31,21		
3	187	158,80		
187	2046	38,95		

1	2	3	4	5
2046	2045	30,64	—	согласовано
2045	14	3,02		
14	5	41,21		
5	4	2,73		
4	3	9,05		
3	2	3,94		
2	1	3,61		
1	20	24,11		
20	21	4,60		
21	75	4,84		
75	76	6,83		
76	77	10,03		
77	78	9,22		
78	26	1,65		
26	27	6,16		
27	1463	24,50		
1463	1462	19,84		
1462	3	20,25		
3	2	34,32		

Вырез 1 из 1				
4	1	7,39	—	согласовано
1	2	4,88		
2	3	7,39		
3	4	4,88		

3. Сведения о характеристиках уточняемого земельного участка с кадастровым номером
67:25:0010416:14
:

№ п/п	Наименование характеристики	Значение характеристики
1	2	3
1.	Адрес земельного участка	—
1.1.	Сведения о местоположении земельного участка (при отсутствии адреса) в структурированном в соответствии с федеральной информационной адресной системой виде	215800, Российская Федерация, Смоленская область, Ярцевский р-н, Ярцево г, Энгельса ул, д 1
1.2.	Дополнительные сведения о местоположении земельного участка	—

1	2				3		
2.	Площадь земельного участка ± величина погрешности определения (вычисления) площади (Р ± ΔР), м²				20 106 ± 50,00		
3.	Формула, примененная для вычисления предельной погрешности определения площади земельного участка, с подставленными значениями и итоговые (вычисленные) значения				3,5*0,10*√(20 106,00) = 50		
4.	Площадь земельного участка согласно сведениям Единого государственного реестра недвижимости (Ркад), м²				20 106,00		
5.	Оценка расхождения Р и Ркад (Р - Ркад), м²				0		
6.	Предельный минимальный и максимальный размеры земельного участка (Рмин и Рмакс), м²				— —		
7.	Кадастровый или иной государственный учетный номер (инвентарный) здания, сооружения, объекта незавершенного строительства, расположенного на земельном участке				—		
8.	Вид (виды) разрешенного использования				Под школу		
8.1.	Дополнительные сведения об использовании земельного участка				—		
9.	Сведения о земельных участках (землях общего пользования, территории общего пользования), посредством которых обеспечивается доступ				Земли общего пользования		
10.	Иные сведения				—		
4. Пояснения к сведениям об уточняемом земельном участке с кадастровым номером					67:25:0010416:14 :		
1.	—						
1. Сведения о характерных точках границ уточняемого земельного участка с кадастровым номером					67:25:0010416:13 :		
Система координат МСК-67, зона 1					Зона № 1		
Обоз- начение харак- терных точек границ	Координаты, м				Метод определения координат	Формулы, примененные для расчета средней квадратической погрешности определения координат характерных точек границ (Mt), с подставленными в такие формулы значениями и итоговые (вычисленные) значения Mt, м	Описание закрепления точки
	содержатся в Едином государственном реестре недвижимости		определены в результате выполнения комплексных кадастровых работ				
	X	Y	X	Y			
1	2	3	4	5	6	7	8
43	491 884,16	1 265 764,12	491 884,16	1 265 764,12	—	0,10	—



1	2	3	4	5	6	7	8
191	491 937,99	1 265 783,74	491 937,99	1 265 783,74	—	0,10	—
190	491 926,03	1 265 811,27	491 926,03	1 265 811,27			
189	491 878,29	1 265 793,86	491 878,29	1 265 793,86			
43	491 884,16	1 265 764,12	491 884,16	1 265 764,12			

**2. Сведения о частях границ уточняемого земельного участка с кадастровым номером** 67:25:0010416:13 :

Обозначение части границ		Горизонтальное проложение (S), м	Описание прохождения части границ	Сведения о согласовании местоположения границ (согласовано/спорное)
от т.	до т.			
1	2	3	4	5
43	191	57,29	—	согласовано
191	190	30,02		
190	189	50,82		
189	43	30,31		

**3. Сведения о характеристиках уточняемого земельного участка с кадастровым номером** 67:25:0010416:13 :

№ п/п	Наименование характеристики	Значение характеристики
1	2	3
1.	Адрес земельного участка	—
1.1.	Сведения о местоположении земельного участка (при отсутствии адреса) в структурированном в соответствии с федеральной информационной адресной системой виде	215800, Российская Федерация, Смоленская область, Ярцевский р-н, Ярцево г, Железнодорожная ул, д 19
1.2.	Дополнительные сведения о местоположении земельного участка	—
2.	Площадь земельного участка ± величина погрешности определения (вычисления) площади ( $P \pm \Delta P$ ), м²	$1\,619 \pm 14,00$
3.	Формула, примененная для вычисления предельной погрешности определения площади земельного участка, с подставленными значениями и итоговые (вычисленные) значения	$3,5 * 0,10 * \sqrt{(1\,619,00)} = 14$
4.	Площадь земельного участка согласно сведениям Единого государственного реестра недвижимости (Ркад), м²	1 619,00
5.	Оценка расхождения Р и Ркад ( $P - P_{кад}$ ), м²	0
6.	Предельный минимальный и максимальный размеры земельного участка ( $P_{мин}$ и $P_{макс}$ ), м²	— —

1	2				3		
7.	Кадастровый или иной государственный учетный номер (инвентарный) здания, сооружения, объекта незавершенного строительства, расположенного на земельном участке				—		
8.	Вид (виды) разрешенного использования				под жилой дом		
8.1.	Дополнительные сведения об использовании земельного участка				—		
9.	Сведения о земельных участках (землях общего пользования, территории общего пользования), посредством которых обеспечивается доступ				Земли общего пользования		
10.	Иные сведения				—		
4. Пояснения к сведениям об уточняемом земельном участке с кадастровым номером					67:25:0010416:13		
1.					—		
1. Сведения о характерных точках границ уточняемого земельного участка с кадастровым номером					67:25:0010416:12		
Система координат					МСК-67, зона 1		
					Зона № 1		
Обоз- начение харак- терных точек границ	Координаты, м				Метод определения координат	Формулы, примененные для расчета средней квадратической погрешности определения координат характерных точек границ (Mt), с подставленными в такие формулы значениями и итоговые (вычисленные) значения Mt, м	Описание закрепления точки
	содержатся в Едином государственном реестре недвижимости		определены в результате выполнения комплексных кадастровых работ				
	X	Y	X	Y			
1	2	3	4	5	6	7	8
1	492 234,94	1 266 214,07	492 234,94	1 266 214,07	—	0,10	—
2049	492 237,63	1 266 228,06	492 237,63	1 266 228,06		—	
2050	492 235,84	1 266 230,60	492 235,84	1 266 230,60			
2051	492 192,02	1 266 232,12	492 192,02	1 266 232,12			
2052	492 183,49	1 266 232,74	492 183,49	1 266 232,74			
8	492 183,42	1 266 232,75	492 183,42	1 266 232,75			
2	492 182,73	1 266 228,94	492 182,73	1 266 228,94			
1	492 180,61	1 266 217,25	492 180,61	1 266 217,25			
н 4	492 194,93	1 266 216,41	492 194,93	1 266 216,41			
н 3	492 229,66	1 266 214,38	492 229,66	1 266 214,38			
н 2	492 233,69	1 266 214,14	492 233,69	1 266 214,14			

1	2	3	4	5	6	7	8
1	492 234,94	1 266 214,07	492 234,94	1 266 214,07	—	0,10	—

**2. Сведения о частях границ уточняемого земельного участка с кадастровым номером** 67:25:0010416:12 :

Обозначение части границ		Горизонтальное проложение (S), м	Описание прохождения части границ	Сведения о согласовании местоположения границ (согласовано/спорное)
от т.	до т.			
1	2	3	4	5
1	2049	14,25	—	согласовано
2049	2050	3,11		
2050	2051	43,85		
2051	2052	8,55		
2052	8	0,07		
8	2	3,87		
2	1	11,88		
1	н 4	14,34		
н 4	н 3	34,79		
н 3	н 2	4,04		
н 2	1	1,25		

**3. Сведения о характеристиках уточняемого земельного участка с кадастровым номером** 67:25:0010416:12 :

№ п/п	Наименование характеристики	Значение характеристики
1	2	3
1.	Адрес земельного участка	—
1.1.	Сведения о местоположении земельного участка (при отсутствии адреса) в структурированном в соответствии с федеральной информационной адресной системой виде	215800, Российская Федерация, Смоленская область, Ярцевский р-н, Ярцево г, Кольцевая ул, д 32/13
1.2.	Дополнительные сведения о местоположении земельного участка	—
2.	Площадь земельного участка ± величина погрешности определения (вычисления) площади ( $P \pm \Delta P$ ), м²	$868 \pm 10,00$
3.	Формула, примененная для вычисления предельной погрешности определения площади земельного участка, с подставленными значениями и итоговые (вычисленные) значения	$3,5*0,10*\sqrt{(868,00)} = 10$
4.	Площадь земельного участка согласно сведениям Единого государственного реестра недвижимости (Ркад), м²	868,00
5.	Оценка расхождения Р и Ркад ( $P - P_{кад}$ ), м²	0

1	2				3		
6.	Предельный минимальный и максимальный размеры земельного участка (Рмин и Рмакс), м²				— —		
7.	Кадастровый или иной государственный учетный номер (инвентарный) здания, сооружения, объекта незавершенного строительства, расположенного на земельном участке				—		
8.	Вид (виды) разрешенного использования				Под индивидуальный жилой дом		
8.1.	Дополнительные сведения об использовании земельного участка				—		
9.	Сведения о земельных участках (землях общего пользования, территории общего пользования), посредством которых обеспечивается доступ				Земли общего пользования		
10.	Иные сведения				—		
4. Пояснения к сведениям об уточняемом земельном участке с кадастровым номером 67:25:0010416:12 :							
1.	—						
1. Сведения о характерных точках границ уточняемого земельного участка с кадастровым номером 67:25:0010416:11 :							
Система координат МСК-67, зона 1 Зона № 1							
Обозначение характерных точек границ	Координаты, м				Метод определения координат	Формулы, примененные для расчета средней квадратической погрешности определения координат характерных точек границ (Mt), с подставленными в такие формулы значениями и итоговые (вычисленные) значения Mt, м	Описание закрепления точки
	содержатся в Едином государственном реестре недвижимости		определены в результате выполнения комплексных кадастровых работ				
	X	Y	X	Y			
1	2	3	4	5	6	7	8
202	492 256,91	1 266 357,19	492 256,91	1 266 357,19	—	0,10	—
203	492 254,46	1 266 373,15	492 254,46	1 266 373,15			Закрепление отсутствует
3	492 226,62	1 266 367,90	492 226,62	1 266 367,90			
4	492 233,62	1 266 342,33	492 233,62	1 266 342,33			
205	492 257,44	1 266 345,50	492 257,44	1 266 345,50			
204	492 257,37	1 266 353,11	492 257,37	1 266 353,11			
202	492 256,91	1 266 357,19	492 256,91	1 266 357,19			—

2. Сведения о частях границ уточняемого земельного участка с кадастровым номером				67:25:0010416:11		:
Обозначение части границ		Горизонтальное проложение (S), м	Описание прохождения части границ	Сведения о согласовании местоположения границ (согласовано/спорное)		
от т.	до т.					
1	2	3	4	5		
202	203	16,15	—	согласовано		
203	3	28,33				
3	4	26,51				
4	205	24,03				
205	204	7,61				
204	202	4,11				
3. Сведения о характеристиках уточняемого земельного участка с кадастровым номером						
№ п/п	Наименование характеристики		Значение характеристики			
1	2		3			
1.	Адрес земельного участка		—			
1.1.	Сведения о местоположении земельного участка (при отсутствии адреса) в структурированном в соответствии с федеральной информационной адресной системой виде		215800, Российская Федерация, Смоленская область, Ярцевский р-н, Ярцево г, Куйбышева ул, д 19			
1.2.	Дополнительные сведения о местоположении земельного участка		—			
2.	Площадь земельного участка ± величина погрешности определения (вычисления) площади (Р ± ΔР), м²		720 ± 9,00			
3.	Формула, примененная для вычисления предельной погрешности определения площади земельного участка, с подставленными значениями и итоговые (вычисленные) значения		3,5*0,10*√(720,00) = 9			
4.	Площадь земельного участка согласно сведениям Единого государственного реестра недвижимости (Ркад), м²		720,00			
5.	Оценка расхождения Р и Ркад (Р - Ркад), м²		0			
6.	Предельный минимальный и максимальный размеры земельного участка (Рмин и Рмакс), м²		— —			
7.	Кадастровый или иной государственный учетный номер (инвентарный) здания, сооружения, объекта незавершенного строительства, расположенного на земельном участке		—			
8.	Вид (виды) разрешенного использования		под индивидуальный жилой дом			
8.1.	Дополнительные сведения об использовании земельного участка		—			

1	2				3		
9.	Сведения о земельных участках (землях общего пользования, территории общего пользования), посредством которых обеспечивается доступ				Земли общего пользования		
10.	Иные сведения				—		
4. Пояснения к сведениям об уточняемом земельном участке с кадастровым номером 67:25:0010416:11 :							
1.	—						
1. Сведения о характерных точках границ уточняемого земельного участка с кадастровым номером 67:25:0010416:10 :							
Система координат МСК-67, зона 1 Зона № 1							
Обоз- начение харак- терных точек границ	Координаты, м				Метод определения координат	Формулы, примененные для расчета средней квадратической погрешности определения координат характерных точек границ (Mt), с подставленными в такие формулы значениями и итоговые (вычисленные) значения Mt, м	Описание закрепления точки
	содержатся в Едином государственном реестре недвижимости		определены в результате выполнения комплексных кадастровых работ				
	X	Y	X	Y			
1	2	3	4	5	6	7	8
321	492 163,14	1 265 764,84	492 163,14	1 265 764,84	—	0,30	—
2	492 210,29	1 265 791,88	492 210,29	1 265 791,88		—	
1	492 195,30	1 265 816,90	492 195,30	1 265 816,90		0,30	
324	492 149,09	1 265 787,55	492 149,09	1 265 787,55			
321	492 163,14	1 265 764,84	492 163,14	1 265 764,84			
2. Сведения о частях границ уточняемого земельного участка с кадастровым номером 67:25:0010416:10 :							
Обозначение части границ		Горизонтальное проложение (S), м	Описание прохождения части границ		Сведения о согласовании местоположения границ (согласовано/спорное)		
от т.	до т.						
1	2	3	4		5		
321	2	54,35	—		согласовано		
2	1	29,17					
1	324	54,74					
324	321	26,70					
3. Сведения о характеристиках уточняемого земельного участка с кадастровым номером 67:25:0010416:10 :							
№ п/п	Наименование характеристики				Значение характеристики		
1	2				3		

1	2	3
1.	Адрес земельного участка	—
1.1.	Сведения о местоположении земельного участка (при отсутствии адреса) в структурированном в соответствии с федеральной информационной адресной системой виде	215800, Российская Федерация, Смоленская область, Ярцевский р-н, Ярцево г, 8 Марта ул, д 1
1.2.	Дополнительные сведения о местоположении земельного участка	—
2.	Площадь земельного участка $\pm$ величина погрешности определения (вычисления) площади ( $P \pm \Delta P$ ), м <sup>2</sup>	1 523 $\pm$ 14,00
3.	Формула, примененная для вычисления предельной погрешности определения площади земельного участка, с подставленными значениями и итоговые (вычисленные) значения	$3,5 \cdot 0,10 \cdot \sqrt{(1\,523,00)} = 14$
4.	Площадь земельного участка согласно сведениям Единого государственного реестра недвижимости (Ркад), м <sup>2</sup>	1 523,00
5.	Оценка расхождения Р и Ркад ( $P - P_{\text{кад}}$ ), м <sup>2</sup>	0
6.	Предельный минимальный и максимальный размеры земельного участка ( $P_{\text{мин}}$ и $P_{\text{макс}}$ ), м <sup>2</sup>	— —
7.	Кадастровый или иной государственный учетный номер (инвентарный) здания, сооружения, объекта незавершенного строительства, расположенного на земельном участке	—
8.	Вид (виды) разрешенного использования	Под индивидуальный жилой дом
8.1.	Дополнительные сведения об использовании земельного участка	—
9.	Сведения о земельных участках (землях общего пользования, территории общего пользования), посредством которых обеспечивается доступ	Земли общего пользования
10.	Иные сведения	—
<b>4. Пояснения к сведениям об уточняемом земельном участке с кадастровым номером</b>		<b>67:25:0010416:10 :</b>
1.	—	

1. Сведения о характерных точках границ уточняемого земельного участка с кадастровым номером						67:25:0010416:9		:
Система координат				МСК-67, зона 1		Зона № 1		
Обоз- начение харак- терных точек границ	Координаты, м				Метод определения координат	Формулы, примененные для расчета средней квадратической погрешности определения координат характерных точек границ (Mt), с подставленными в такие формулы значениями и итоговые (вычисленные) значения Mt, м	Описание закрепления точки	
	содержатся в Едином государственном реестре недвижимости		определены в результате выполнения комплексных кадастровых работ					
	X	Y	X	Y				
1	2	3	4	5	6	7	8	
4	492 079,58	1 266 281,92	492 079,58	1 266 281,92	—	0,10	Долговременный межевой знак	
200	492 057,68	1 266 278,88	492 057,68	1 266 278,88		—	—	
2041	492 060,28	1 266 253,90	492 060,28	1 266 253,90				
1937	492 080,46	1 266 257,33	492 080,46	1 266 257,33				
4	492 079,58	1 266 281,92	492 079,58	1 266 281,92		0,10	Долговременный межевой знак	
2. Сведения о частях границ уточняемого земельного участка с кадастровым номером						67:25:0010416:9		:
Обозначение части границ		Горизонтальное проложение (S), м	Описание прохождения части границ		Сведения о согласовании местоположения границ (согласовано/спорное)			
от т.	до т.							
1	2	3	4		5			
4	200	22,11	—		согласовано			
200	2041	25,11						
2041	1937	20,47						
1937	4	24,61						
3. Сведения о характеристиках уточняемого земельного участка с кадастровым номером						67:25:0010416:9		:
№ п/п	Наименование характеристики			Значение характеристики				
1	2			3				



1	2	3
1.	Адрес земельного участка	—
1.1.	Сведения о местоположении земельного участка (при отсутствии адреса) в структурированном в соответствии с федеральной информационной адресной системой виде	215800, Российская Федерация, Смоленская область, Ярцевский р-н, Ярцево г, Шевченко ул, д 3
1.2.	Дополнительные сведения о местоположении земельного участка	—
2.	Площадь земельного участка $\pm$ величина погрешности определения (вычисления) площади ( $P \pm \Delta P$ ), м <sup>2</sup>	$527 \pm 8,00$
3.	Формула, примененная для вычисления предельной погрешности определения площади земельного участка, с подставленными значениями и итоговые (вычисленные) значения	$3,5*0,10*\sqrt{(527,00)} = 8$
4.	Площадь земельного участка согласно сведениям Единого государственного реестра недвижимости (Ркад), м <sup>2</sup>	527,00
5.	Оценка расхождения Р и Ркад ( $P - P_{кад}$ ), м <sup>2</sup>	0
6.	Предельный минимальный и максимальный размеры земельного участка ( $P_{мин}$ и $P_{макс}$ ), м <sup>2</sup>	— —
7.	Кадастровый или иной государственный учетный номер (инвентарный) здания, сооружения, объекта незавершенного строительства, расположенного на земельном участке	—
8.	Вид (виды) разрешенного использования	Под индивидуальный жилой дом
8.1.	Дополнительные сведения об использовании земельного участка	—
9.	Сведения о земельных участках (землях общего пользования, территории общего пользования), посредством которых обеспечивается доступ	Земли общего пользования
10.	Иные сведения	—
<b>4. Пояснения к сведениям об уточняемом земельном участке с кадастровым номером</b>		<b>67:25:0010416:9 :</b>
1.	—	

1. Сведения о характерных точках границ уточняемого земельного участка с кадастровым номером

67:25:0010416:8

:

Система координат

МСК-67, зона 1

Зона №

1

Обоз- начение харак- терных точек границ	Координаты, м				Метод определения координат	Формулы, примененные для расчета средней квадратической погрешности определения координат характерных точек границ (Mt), с подставленными в такие формулы значениями и итоговые (вычисленные) значения Mt, м	Описание закрепления точки
	содержатся в Едином государственном реестре недвижимости		определены в результате выполнения комплексных кадастровых работ				
	X	Y	X	Y			
1	2	3	4	5	6	7	8
22	492 127,89	1 265 704,29	492 127,89	1 265 704,29	—	0,10	—
2054	492 174,57	1 265 728,01	492 174,57	1 265 728,01			
2055	492 160,52	1 265 750,34	492 160,52	1 265 750,34			
2056	492 156,02	1 265 757,50	492 156,02	1 265 757,50			
2057	492 114,71	1 265 728,49	492 114,71	1 265 728,49			
22	492 127,89	1 265 704,29	492 127,89	1 265 704,29		0,10	

2. Сведения о частях границ уточняемого земельного участка с кадастровым номером

67:25:0010416:8

:

Обозначение части границ		Горизонтальное проложение (S), м	Описание прохождения части границ	Сведения о согласовании местоположения границ (согласовано/спорное)
от т.	до т.			
1	2	3	4	5
22	2054	52,36	—	согласовано
2054	2055	26,38		
2055	2056	8,46		
2056	2057	50,48		
2057	22	27,56		

3. Сведения о характеристиках уточняемого земельного участка с кадастровым номером

67:25:0010416:8

:

№ п/п	Наименование характеристики	Значение характеристики
1	2	3

1	2	3
1.	Адрес земельного участка	—
1.1.	Сведения о местоположении земельного участка (при отсутствии адреса) в структурированном в соответствии с федеральной информационной адресной системой виде	215800, Российская Федерация, Смоленская область, Ярцевский р-н, Ярцево г, 8 Марта ул, д 2А
1.2.	Дополнительные сведения о местоположении земельного участка	—
2.	Площадь земельного участка $\pm$ величина погрешности определения (вычисления) площади ( $P \pm \Delta P$ ), м <sup>2</sup>	1 599 $\pm$ 14,00
3.	Формула, примененная для вычисления предельной погрешности определения площади земельного участка, с подставленными значениями и итоговые (вычисленные) значения	$3,5*0,10*\sqrt{(1\ 599,00)} = 14$
4.	Площадь земельного участка согласно сведениям Единого государственного реестра недвижимости (Ркад), м <sup>2</sup>	1 600,00
5.	Оценка расхождения Р и Ркад ( $P - P_{кад}$ ), м <sup>2</sup>	1
6.	Предельный минимальный и максимальный размеры земельного участка ( $P_{мин}$ и $P_{макс}$ ), м <sup>2</sup>	— —
7.	Кадастровый или иной государственный учетный номер (инвентарный) здания, сооружения, объекта незавершенного строительства, расположенного на земельном участке	—
8.	Вид (виды) разрешенного использования	Под индивидуальный жилой дом
8.1.	Дополнительные сведения об использовании земельного участка	—
9.	Сведения о земельных участках (землях общего пользования, территории общего пользования), посредством которых обеспечивается доступ	Земли общего пользования
10.	Иные сведения	—
<b>4. Пояснения к сведениям об уточняемом земельном участке с кадастровым номером</b>		<b>67:25:0010416:8 :</b>
1.	—	

1. Сведения о характерных точках границ уточняемого земельного участка с кадастровым номером

67:25:0010416:7

:

Система координат

МСК-67, зона 1

Зона №

1

Обоз- начение харак- терных точек границ	Координаты, м				Метод определения координат	Формулы, примененные для расчета средней квадратической погрешности определения координат характерных точек границ (Mt), с подставленными в такие формулы значениями и итоговые (вычисленные) значения Mt, м	Описание закрепления точки
	содержатся в Едином государственном реестре недвижимости		определены в результате выполнения комплексных кадастровых работ				
	X	Y	X	Y			
1	2	3	4	5	6	7	8
181	491 965,17	1 266 400,47	491 965,17	1 266 400,47	—	0,10	—
182	491 965,84	1 266 420,34	491 965,84	1 266 420,34			
3	491 905,18	1 266 416,95	491 905,18	1 266 416,95			
2	491 903,58	1 266 396,64	491 903,58	1 266 396,64			
1542	491 929,74	1 266 398,27	491 929,74	1 266 398,27		0,30	
181	491 965,17	1 266 400,47	491 965,17	1 266 400,47		0,10	

2. Сведения о частях границ уточняемого земельного участка с кадастровым номером

67:25:0010416:7

:

Обозначение части границ		Горизонтальное проложение (S), м	Описание прохождения части границ	Сведения о согласовании местоположения границ (согласовано/спорное)
от т.	до т.			
1	2	3	4	5
181	182	19,88	—	согласовано
182	3	60,75		
3	2	20,37		
2	1542	26,21		
1542	181	35,50		

3. Сведения о характеристиках уточняемого земельного участка с кадастровым номером

67:25:0010416:7

:

№ п/п	Наименование характеристики	Значение характеристики
1	2	3

1	2	3
1.	Адрес земельного участка	—
1.1.	Сведения о местоположении земельного участка (при отсутствии адреса) в структурированном в соответствии с федеральной информационной адресной системой виде	215800, Российская Федерация, Смоленская область, Ярцевский р-н, Ярцево г, 8 Марта ул, д 54
1.2.	Дополнительные сведения о местоположении земельного участка	—
2.	Площадь земельного участка $\pm$ величина погрешности определения (вычисления) площади ( $P \pm \Delta P$ ), м <sup>2</sup>	$1\,224 \pm 12,00$
3.	Формула, примененная для вычисления предельной погрешности определения площади земельного участка, с подставленными значениями и итоговые (вычисленные) значения	$3,5*0,10*\sqrt{(1\,224,00)} = 12$
4.	Площадь земельного участка согласно сведениям Единого государственного реестра недвижимости (Ркад), м <sup>2</sup>	1 224,00
5.	Оценка расхождения Р и Ркад ( $P - P_{\text{кад}}$ ), м <sup>2</sup>	0
6.	Предельный минимальный и максимальный размеры земельного участка ( $P_{\text{мин}}$ и $P_{\text{макс}}$ ), м <sup>2</sup>	— —
7.	Кадастровый или иной государственный учетный номер (инвентарный) здания, сооружения, объекта незавершенного строительства, расположенного на земельном участке	—
8.	Вид (виды) разрешенного использования	Под индивидуальный жилой дом
8.1.	Дополнительные сведения об использовании земельного участка	—
9.	Сведения о земельных участках (землях общего пользования, территории общего пользования), посредством которых обеспечивается доступ	Земли общего пользования
10.	Иные сведения	—
<b>4. Пояснения к сведениям об уточняемом земельном участке с кадастровым номером</b>		<b>67:25:0010416:7 :</b>
1.	—	

1. Сведения о характерных точках границ уточняемого земельного участка с кадастровым номером					67:25:0010416:5			:	
Система координат					МСК-67, зона 1			Зона №	1
Обоз- начение харак- терных точек границ	Координаты, м				Метод определения координат	Формулы, примененные для расчета средней квадратической погрешности определения координат характерных точек границ (Mt), с подставленными в такие формулы значениями и итоговые (вычисленные) значения Mt, м	Описание закрепления точки		
	содержатся в Едином государственном реестре недвижимости		определены в результате выполнения комплексных кадастровых работ						
	X	Y	X	Y					
1	2	3	4	5	6	7	8		
7	492 184,87	1 266 360,43	492 184,87	1 266 360,43	—	0,10	столб забора		
314	492 181,76	1 266 359,83	492 181,76	1 266 359,83		0,30	—		
1	492 164,69	1 266 356,87	492 164,69	1 266 356,87		0,10	Долговременный межевой знак		
6	492 169,05	1 266 328,41	492 169,05	1 266 328,41					
1021	492 183,19	1 266 330,61	492 183,19	1 266 330,61					
1	492 189,75	1 266 331,63	492 189,75	1 266 331,63		0,30	Временный межевой знак		
7	492 184,87	1 266 360,43	492 184,87	1 266 360,43		0,10	столб забора		
2. Сведения о частях границ уточняемого земельного участка с кадастровым номером					67:25:0010416:5			:	
Обозначение части границ		Горизонтальное проложение (S), м	Описание прохождения части границ	Сведения о согласовании местоположения границ (согласовано/спорное)					
от т.	до т.								
1	2	3	4	5					
7	314	3,17	—	согласовано					
314	1	17,32							
1	6	28,79							
6	1021	14,31							
1021	1	6,64							
1	7	29,21							
3. Сведения о характеристиках уточняемого земельного участка с кадастровым номером					67:25:0010416:5			:	
№ п/п	Наименование характеристики			Значение характеристики					
1	2			3					

1	2	3
1.	Адрес земельного участка	—
1.1.	Сведения о местоположении земельного участка (при отсутствии адреса) в структурированном в соответствии с федеральной информационной адресной системой виде	215800, Российская Федерация, Смоленская область, Ярцевский р-н, Ярцево г, Куйбышева ул, д 13
1.2.	Дополнительные сведения о местоположении земельного участка	—
2.	Площадь земельного участка $\pm$ величина погрешности определения (вычисления) площади ( $P \pm \Delta P$ ), м <sup>2</sup>	$600 \pm 9,00$
3.	Формула, примененная для вычисления предельной погрешности определения площади земельного участка, с подставленными значениями и итоговые (вычисленные) значения	$3,5*0,10*\sqrt{(600,00)} = 9$
4.	Площадь земельного участка согласно сведениям Единого государственного реестра недвижимости (Ркад), м <sup>2</sup>	600,00
5.	Оценка расхождения Р и Ркад ( $P - P_{кад}$ ), м <sup>2</sup>	0
6.	Предельный минимальный и максимальный размеры земельного участка ( $P_{мин}$ и $P_{макс}$ ), м <sup>2</sup>	— —
7.	Кадастровый или иной государственный учетный номер (инвентарный) здания, сооружения, объекта незавершенного строительства, расположенного на земельном участке	—
8.	Вид (виды) разрешенного использования	Под индивидуальный жилой дом
8.1.	Дополнительные сведения об использовании земельного участка	—
9.	Сведения о земельных участках (землях общего пользования, территории общего пользования), посредством которых обеспечивается доступ	Земли общего пользования
10.	Иные сведения	—
<b>4. Пояснения к сведениям об уточняемом земельном участке с кадастровым номером</b>		<b>67:25:0010416:5 :</b>
1.	—	

1. Сведения о характерных точках границ уточняемого земельного участка с кадастровым номером					67:25:0010416:4			:	
Система координат					МСК-67, зона 1			Зона №	1
Обоз- начение харак- терных точек границ	Координаты, м				Метод определения координат	Формулы, примененные для расчета средней квадратической погрешности определения координат характерных точек границ (Mt), с подставленными в такие формулы значениями и итоговые (вычисленные) значения Mt, м	Описание закрепления точки		
	содержатся в Едином государственном реестре недвижимости		определены в результате выполнения комплексных кадастровых работ						
	X	Y	X	Y					
1	2	3	4	5	6	7	8		
1	491 971,90	1 265 979,02	491 971,90	1 265 979,02	—	0,10	—		
3	491 937,59	1 265 960,54	491 937,59	1 265 960,54					
106	491 946,11	1 265 940,30	491 946,11	1 265 940,30					
105	491 982,93	1 265 960,25	491 982,93	1 265 960,25					
1	491 971,90	1 265 979,02	491 971,90	1 265 979,02					
2. Сведения о частях границ уточняемого земельного участка с кадастровым номером					67:25:0010416:4			:	
Обозначение части границ		Горизонтальное проложение (S), м	Описание прохождения части границ		Сведения о согласовании местоположения границ (согласовано/спорное)				
от т.	до т.								
1	2	3	4		5				
1	3	38,97	—		согласовано				
3	106	21,96							
106	105	41,88							
105	1	21,77							
3. Сведения о характеристиках уточняемого земельного участка с кадастровым номером					67:25:0010416:4			:	
№ п/п	Наименование характеристики				Значение характеристики				
1	2				3				
1.	Адрес земельного участка				—				
1.1.	Сведения о местоположении земельного участка (при отсутствии адреса) в структурированном в соответствии с федеральной информационной адресной системой виде				215800, Российская Федерация, Смоленская область, Ярцевский р-н, Ярцево г, Зеленая ул, д 25				
1.2.	Дополнительные сведения о местоположении земельного участка				—				



1	2				3		
2.	Площадь земельного участка ± величина погрешности определения (вычисления) площади (Р ± ΔР), м²				882 ± 10,00		
3.	Формула, примененная для вычисления предельной погрешности определения площади земельного участка, с подставленными значениями и итоговые (вычисленные) значения				3,5*0,10*√(882,00) = 10		
4.	Площадь земельного участка согласно сведениям Единого государственного реестра недвижимости (Ркад), м²				881,00		
5.	Оценка расхождения Р и Ркад (Р - Ркад), м²				1		
6.	Предельный минимальный и максимальный размеры земельного участка (Рмин и Рмакс), м²				— —		
7.	Кадастровый или иной государственный учетный номер (инвентарный) здания, сооружения, объекта незавершенного строительства, расположенного на земельном участке				—		
8.	Вид (виды) разрешенного использования				Под индивидуальный жилой дом		
8.1.	Дополнительные сведения об использовании земельного участка				—		
9.	Сведения о земельных участках (землях общего пользования, территории общего пользования), посредством которых обеспечивается доступ				Земли общего пользования		
10.	Иные сведения				—		
4. Пояснения к сведениям об уточняемом земельном участке с кадастровым номером					67:25:0010416:4 :		
1.	—						
1. Сведения о характерных точках границ уточняемого земельного участка с кадастровым номером					67:25:0010416:3 :		
Система координат МСК-67, зона 1					Зона № 1		
Обоз- начение харак- терных точек границ	Координаты, м				Метод определения координат	Формулы, примененные для расчета средней квадратической погрешности определения координат характерных точек границ (Mt), с подставленными в такие формулы значениями и итоговые (вычисленные) значения Mt, м	Описание закрепления точки
	содержатся в Едином государственном реестре недвижимости		определены в результате выполнения комплексных кадастровых работ				
	X	Y	X	Y			
1	2	3	4	5	6	7	8
79	491 887,22	1 266 333,87	491 887,22	1 266 333,87	—	0,10	—

1	2	3	4	5	6	7	8
80	491 836,21	1 266 327,01	491 836,21	1 266 327,01	—	0,10	—
82	491 834,72	1 266 296,34	491 834,72	1 266 296,34			
81	491 885,33	1 266 307,27	491 885,33	1 266 307,27			
79	491 887,22	1 266 333,87	491 887,22	1 266 333,87			
2. Сведения о частях границ уточняемого земельного участка с кадастровым номером					67:25:0010416:3		
Обозначение части границ		Горизонтальное проложение (S), м	Описание прохождения части границ	Сведения о согласовании местоположения границ (согласовано/спорное)			
от т.	до т.						
1	2	3	4	5			
79	80	51,47	—	согласовано			
80	82	30,71					
82	81	51,78					
81	79	26,67					
3. Сведения о характеристиках уточняемого земельного участка с кадастровым номером					67:25:0010416:3		
№ п/п	Наименование характеристики			Значение характеристики			
1	2			3			
1.	Адрес земельного участка			—			
1.1.	Сведения о местоположении земельного участка (при отсутствии адреса) в структурированном в соответствии с федеральной информационной адресной системой виде			215800, Российская Федерация, Смоленская область, Ярцевский р-н, Ярцево г, Железнодорожная ул, д 45			
1.2.	Дополнительные сведения о местоположении земельного участка			—			
2.	Площадь земельного участка ± величина погрешности определения (вычисления) площади (Р ± ΔР), м²			1 440 ± 13,00			
3.	Формула, примененная для вычисления предельной погрешности определения площади земельного участка, с подставленными значениями и итоговые (вычисленные) значения			3,5*0,10*√(1 440,00) = 13			
4.	Площадь земельного участка согласно сведениям Единого государственного реестра недвижимости (Ркад), м²			1 440,00			
5.	Оценка расхождения Р и Ркад (Р - Ркад), м²			0			
6.	Предельный минимальный и максимальный размеры земельного участка (Рмин и Рмакс), м²			— —			

1	2				3		
7.	Кадастровый или иной государственный учетный номер (инвентарный) здания, сооружения, объекта незавершенного строительства, расположенного на земельном участке				—		
8.	Вид (виды) разрешенного использования				Под индивидуальный жилой дом		
8.1.	Дополнительные сведения об использовании земельного участка				—		
9.	Сведения о земельных участках (землях общего пользования, территории общего пользования), посредством которых обеспечивается доступ				Земли общего пользования		
10.	Иные сведения				—		
4. Пояснения к сведениям об уточняемом земельном участке с кадастровым номером 67:25:0010416:3 :							
1.	—						
1. Сведения о характерных точках границ уточняемого земельного участка с кадастровым номером 67:25:0010416:2 :							
Система координат МСК-67, зона 1 Зона № 1							
Обоз- начение харак- терных точек границ	Координаты, м				Метод определения координат	Формулы, примененные для расчета средней квадратической погрешности определения координат характерных точек границ (Mt), с подставленными в такие формулы значениями и итоговые (вычисленные) значения Mt, м	Описание закрепления точки
	содержатся в Едином государственном реестре недвижимости		определены в результате выполнения комплексных кадастровых работ				
	X	Y	X	Y			
1	2	3	4	5	6	7	8
305	492 048,69	1 265 815,16	492 048,69	1 265 815,16	—	0,30	—
306	492 025,97	1 265 781,87	492 025,97	1 265 781,87			
307	492 039,40	1 265 767,00	492 039,40	1 265 767,00			
308	492 050,93	1 265 780,22	492 050,93	1 265 780,22			
309	492 055,55	1 265 784,66	492 055,55	1 265 784,66			
310	492 059,13	1 265 788,52	492 059,13	1 265 788,52			
311	492 057,07	1 265 790,77	492 057,07	1 265 790,77			
312	492 066,08	1 265 799,62	492 066,08	1 265 799,62			
305	492 048,69	1 265 815,16	492 048,69	1 265 815,16			

2. Сведения о частях границ уточняемого земельного участка с кадастровым номером					67:25:0010416:2		:
Обозначение части границ		Горизонтальное проложение (S), м	Описание прохождения части границ	Сведения о согласовании местоположения границ (согласовано/спорное)			
от т.	до т.						
1	2	3	4	5			
305	306	40,30	—	согласовано			
306	307	20,04					
307	308	17,54					
308	309	6,41					
309	310	5,26					
310	311	3,05					
311	312	12,63					
312	305	23,32					
3. Сведения о характеристиках уточняемого земельного участка с кадастровым номером							67:25:0010416:2
№ п/п	Наименование характеристики		Значение характеристики				
1	2		3				
1.	Адрес земельного участка		—				
1.1.	Сведения о местоположении земельного участка (при отсутствии адреса) в структурированном в соответствии с федеральной информационной адресной системой виде		215800, Российская Федерация, Смоленская область, Ярцевский р-н, Ярцево г, Кольцевая ул, д 11/20				
1.2.	Дополнительные сведения о местоположении земельного участка		—				
2.	Площадь земельного участка ± величина погрешности определения (вычисления) площади (Р ± ΔР), м²		893 ± 10,00				
3.	Формула, примененная для вычисления предельной погрешности определения площади земельного участка, с подставленными значениями и итоговые (вычисленные) значения		3,5*0,10*√(893,00) = 10				
4.	Площадь земельного участка согласно сведениям Единого государственного реестра недвижимости (Ркад), м²		893,00				
5.	Оценка расхождения Р и Ркад (Р - Ркад), м²		0				
6.	Предельный минимальный и максимальный размеры земельного участка (Рмин и Рмакс), м²		— —				
7.	Кадастровый или иной государственный учетный номер (инвентарный) здания, сооружения, объекта незавершенного строительства, расположенного на земельном участке		—				

1	2	3
8.	Вид (виды) разрешенного использования	Под индивидуальный жилой дом
8.1.	Дополнительные сведения об использовании земельного участка	—
9.	Сведения о земельных участках (землях общего пользования, территории общего пользования), посредством которых обеспечивается доступ	Земли общего пользования
10.	Иные сведения	—
4. Пояснения к сведениям об уточняемом земельном участке с кадастровым номером		67:25:0010416:2 :
1.	—	

Описание местоположения здания, сооружения, объекта незавершенного строительства на земельном участке								
1. Сведения о характерных точках контура объекта недвижимости с кадастровым номером _____:								
Система координат _____							Зона № _____	
Обоз- начение харак- терных точек границ	Содержатся в Едином государственном реестре недвижимости			Определены в ходе выполнения комплексных кадастровых работ			Метод определения координат	Формулы, примененные для расчета средней квадратической погрешности определения координат характерных точек (Mt), м, с подставленными в такие формулы значениями и итоговые (вычисленные) значения Mt, м
	координаты, м		Радиус, м	координаты, м		Радиус, м		
	X	Y	R	X	Y	R		
1	2	3	4	5	6	7	8	9
2. Сведения о характеристиках объекта недвижимости с кадастровым номером _____:								
№ п/п	Наименование характеристики				Значение характеристики			
1	2				3			
1.	Вид объекта недвижимости							
2.	Ранее присвоенный государственный учетный номер (инвентарный) здания, сооружения, объекта незавершенного строительства							
3.	Кадастровый номер земельного участка (земельных участков), в границах которого (которых) расположены здание, сооружение, объект незавершенного строительства							
4.	Уникальный учетный номер кадастрового квартала, в границах которого расположены здание, сооружение, объект незавершенного строительства							
5.	Адрес здания, сооружения, объекта незавершенного строительства							
5.1.	Сведения о местоположении здания, сооружения, объекта незавершенного строительства (при отсутствии адреса) в структурированном в соответствии с федеральной информационной адресной системой виде							
5.2.	Дополнительные сведения о местоположении							
6.	Иные сведения							
3. Пояснения к сведениям об объекте недвижимости с кадастровым номером _____:								
1.								

Сведения о зданиях, сооружениях, объектах незавершенного строительства, необходимые для исправления реестровых ошибок в сведениях об описании их местоположения									
1. Сведения о характерных точках контура _____ здания _____ _____ вид объекта недвижимости (здание, сооружение, объект незавершенного строительства) с кадастровым номером _____ 67:25:0010416:336 _____ :									
Система координат _____ МСК-67, зона 1 _____				Зона № _____ 1 _____					
Обоз- начение харак- терных точек границ	Содержатся в Едином государственном реестре недвижимости			Определены в ходе выполнения комплексных кадастровых работ			Метод определения координат	Формулы, примененные для расчета средней квадратической погрешности определения координат характерных точек (Mt), м, с подставленными в такие формулы значениями и итоговые (вычисленные) значения Mt, м	
	координаты, м		Радиус, м	координаты, м		Радиус, м			
	X	Y	R	X	Y	R			
1	2	3	4	5	6	7	8	9	
—	—	—	—	—	—	—	—	—	
—	—	—	—	—	—	—			
—	—	—	—	—	—	—			
—	—	—	—	—	—	—			
—	—	—	—	—	—	—			
—	—	—	—	—	—	—			
—	—	—	—	—	—	—			
—	—	—	—	—	—	—			
—	—	—	—	—	—	—			
—	—	—	—	—	—	—			
2. Иные сведения об объекте недвижимости с кадастровым номером _____ 67:25:0010416:336 _____ :									
1.	—								
3. Пояснения к сведениям об объекте недвижимости с кадастровым номером _____ 67:25:0010416:336 _____ :									
1.	—								

1. Сведения о характерных точках контура							здания	
с кадастровым номером							вид объекта недвижимости (здание, сооружение, объект незавершенного строительства)	
67:25:0010416:340							:	
Система координат							МСК-67, зона 1	
							Зона № 1	
Обоз- начение харак- терных точек границ	Содержатся в Едином государственном реестре недвижимости			Определены в ходе выполнения комплексных кадастровых работ			Метод определения координат	Формулы, примененные для расчета средней квадратической погрешности определения координат характерных точек (Mt), м, с подставленными в такие формулы значениями и итоговые (вычисленные) значения Mt, м
	координаты, м		Радиус, м	координаты, м		Радиус, м		
	X	Y	R	X	Y	R		
1	2	3	4	5	6	7	8	9
—	—	—	—	—	—	—	—	—
—	—	—	—	—	—	—		
—	—	—	—	—	—	—		
—	—	—	—	—	—	—		
—	—	—	—	—	—	—		
—	—	—	—	—	—	—		
—	—	—	—	—	—	—		
—	—	—	—	—	—	—		
—	—	—	—	—	—	—		
—	—	—	—	—	—	—		
—	—	—	—	—	—	—		
—	—	—	—	—	—	—		
2. Иные сведения об объекте недвижимости с кадастровым номером							67:25:0010416:340	
1.							—	
3. Пояснения к сведениям об объекте недвижимости с кадастровым номером							67:25:0010416:340	
1.							—	



1. Сведения о характерных точках контура							здания	
с кадастровым номером							вид объекта недвижимости (здание, сооружение, объект незавершенного строительства)	
67:25:0010416:341							:	
Система координат				МСК-67, зона 1			Зона № 1	
Обоз- начение харак- терных точек границ	Содержатся в Едином государственном реестре недвижимости			Определены в ходе выполнения комплексных кадастровых работ			Метод определения координат	Формулы, примененные для расчета средней квадратической погрешности определения координат характерных точек (Mt), м, с подставленными в такие формулы значениями и итоговые (вычисленные) значения Mt, м
	координаты, м		Радиус, м	координаты, м		Радиус, м		
	X	Y	R	X	Y	R		
1	2	3	4	5	6	7	8	9
—	—	—	—	—	—	—	—	—
—	—	—	—	—	—	—		
—	—	—	—	—	—	—		
—	—	—	—	—	—	—		
—	—	—	—	—	—	—		
—	—	—	—	—	—	—		
—	—	—	—	—	—	—		
—	—	—	—	—	—	—		
—	—	—	—	—	—	—		
2. Иные сведения об объекте недвижимости с кадастровым номером							67:25:0010416:341	
1.							—	
3. Пояснения к сведениям об объекте недвижимости с кадастровым номером							67:25:0010416:341	
1.							—	

1. Сведения о характерных точках контура							здания	
с кадастровым номером							вид объекта недвижимости (здание, сооружение, объект незавершенного строительства)	
67:25:0010416:344							:	
Система координат				МСК-67, зона 1			Зона № 1	
Обоз- начение харак- терных точек границ	Содержатся в Едином государственном реестре недвижимости			Определены в ходе выполнения комплексных кадастровых работ			Метод определения координат	Формулы, примененные для расчета средней квадратической погрешности определения координат характерных точек (Mt), м, с подставленными в такие формулы значениями и итоговые (вычисленные) значения Mt, м
	координаты, м		Радиус, м	координаты, м		Радиус, м		
	X	Y	R	X	Y	R		
1	2	3	4	5	6	7	8	9
—	—	—	—	—	—	—	—	—
—	—	—	—	—	—	—		
—	—	—	—	—	—	—		
—	—	—	—	—	—	—		
—	—	—	—	—	—	—		
—	—	—	—	—	—	—		
—	—	—	—	—	—	—		
—	—	—	—	—	—	—		
—	—	—	—	—	—	—		
—	—	—	—	—	—	—		
2. Иные сведения об объекте недвижимости с кадастровым номером							67:25:0010416:344	
1.							—	
3. Пояснения к сведениям об объекте недвижимости с кадастровым номером							67:25:0010416:344	
1.							—	

1. Сведения о характерных точках контура							здания	
с кадастровым номером							вид объекта недвижимости (здание, сооружение, объект незавершенного строительства)	
67:25:0010416:362							:	
Система координат				МСК-67, зона 1			Зона № 1	
Обоз- начение харак- терных точек границ	Содержатся в Едином государственном реестре недвижимости			Определены в ходе выполнения комплексных кадастровых работ			Метод определения координат	Формулы, примененные для расчета средней квадратической погрешности определения координат характерных точек (Mt), м, с подставленными в такие формулы значениями и итоговые (вычисленные) значения Mt, м
	координаты, м		Радиус, м	координаты, м		Радиус, м		
	X	Y	R	X	Y	R		
1	2	3	4	5	6	7	8	9
—	—	—	—	—	—	—	—	—
—	—	—	—	—	—	—		
—	—	—	—	—	—	—		
—	—	—	—	—	—	—		
—	—	—	—	—	—	—		
—	—	—	—	—	—	—		
—	—	—	—	—	—	—		
—	—	—	—	—	—	—		
—	—	—	—	—	—	—		
2. Иные сведения об объекте недвижимости с кадастровым номером							67:25:0010416:362	
1.							—	
3. Пояснения к сведениям об объекте недвижимости с кадастровым номером							67:25:0010416:362	
1.							—	

1. Сведения о характерных точках контура							здания	
с кадастровым номером							вид объекта недвижимости (здание, сооружение, объект незавершенного строительства)	
67:25:0010416:372								
Система координат							МСК-67, зона 1	
Зона №							1	
Обозначение характерных точек границ	Содержатся в Едином государственном реестре недвижимости			Определены в ходе выполнения комплексных кадастровых работ			Метод определения координат	Формулы, примененные для расчета средней квадратической погрешности определения координат характерных точек (Mt), м, с подставленными в такие формулы значениями и итоговые (вычисленные) значения Mt, м
	координаты, м		Радиус, м	координаты, м		Радиус, м		
	X	Y	R	X	Y	R		
1	2	3	4	5	6	7	8	9
—	—	—	—	—	—	—	—	—
—	—	—	—	—	—	—		
—	—	—	—	—	—	—		
—	—	—	—	—	—	—		
—	—	—	—	—	—	—		
—	—	—	—	—	—	—		
—	—	—	—	—	—	—		
2. Иные сведения об объекте недвижимости с кадастровым номером							67:25:0010416:372	
1.							—	
3. Пояснения к сведениям об объекте недвижимости с кадастровым номером							67:25:0010416:372	
1.							—	
1. Сведения о характерных точках контура							здания	
с кадастровым номером							вид объекта недвижимости (здание, сооружение, объект незавершенного строительства)	
67:25:0010416:378								
Система координат							МСК-67, зона 1	
Зона №							1	
Обозначение характерных точек границ	Содержатся в Едином государственном реестре недвижимости			Определены в ходе выполнения комплексных кадастровых работ			Метод определения координат	Формулы, примененные для расчета средней квадратической погрешности определения координат характерных точек (Mt), м, с подставленными в такие формулы значениями и итоговые (вычисленные) значения Mt, м
	координаты, м		Радиус, м	координаты, м		Радиус, м		
	X	Y	R	X	Y	R		
1	2	3	4	5	6	7	8	9

[illegible]

2. Иные сведения об объекте недвижимости с кадастровым номером										67:25:0010416:382										:																			
1.		—																																					
3. Пояснения к сведениям об объекте недвижимости с кадастровым номером										67:25:0010416:382										:																			
1.		—																																					
1. Сведения о характерных точках контура										здания																													
										вид объекта недвижимости (здание, сооружение, объект незавершенного строительства)																													
с кадастровым номером										67:25:0010416:437										:																			
Система координат										МСК-67, зона 1										Зона №										1									
Обоз- начение харак- терных точек границ	Содержатся в Едином государственном реестре недвижимости			Определены в ходе выполнения комплексных кадастровых работ			Метод определения координат			Формулы, примененные для расчета средней квадратической погрешности определения координат характерных точек (Mt), м, с подставленными в такие формулы значениями и итоговые (вычисленные) значения Mt, м																													
	координаты, м		Радиус, м	координаты, м		Радиус, м																																	
	X	Y	R	X	Y	R																																	
1	2	3	4	5	6	7	8			9																													
—	—	—	—	—	—	—	—			—																													
—	—	—	—	—	—	—																																	
—	—	—	—	—	—	—																																	
—	—	—	—	—	—	—																																	
—	—	—	—	—	—	—																																	
—	—	—	—	—	—	—																																	
—	—	—	—	—	—	—																																	
2. Иные сведения об объекте недвижимости с кадастровым номером										67:25:0010416:437										:																			
1.		—																																					
3. Пояснения к сведениям об объекте недвижимости с кадастровым номером										67:25:0010416:437										:																			
1.		—																																					

1. Сведения о характерных точках контура							здания	
с кадастровым номером							вид объекта недвижимости (здание, сооружение, объект незавершенного строительства)	
67:25:0010416:444							:	
Система координат							МСК-67, зона 1	
Зона №							1	
Обоз- начение харак- терных точек границ	Содержатся в Едином государственном реестре недвижимости			Определены в ходе выполнения комплексных кадастровых работ			Метод определения координат	Формулы, примененные для расчета средней квадратической погрешности определения координат характерных точек (Mt), м, с подставленными в такие формулы значениями и итоговые (вычисленные) значения Mt, м
	координаты, м		Радиус, м	координаты, м		Радиус, м		
	X	Y	R	X	Y	R		
1	2	3	4	5	6	7	8	9
—	—	—	—	—	—	—	—	—
—	—	—	—	—	—	—		
—	—	—	—	—	—	—		
—	—	—	—	—	—	—		
—	—	—	—	—	—	—		
2. Иные сведения об объекте недвижимости с кадастровым номером							67:25:0010416:444	
1.							—	
3. Пояснения к сведениям об объекте недвижимости с кадастровым номером							67:25:0010416:444	
1.							—	
1. Сведения о характерных точках контура							здания	
с кадастровым номером							вид объекта недвижимости (здание, сооружение, объект незавершенного строительства)	
67:25:0010416:464							:	
Система координат							МСК-67, зона 1	
Зона №							1	
Обоз- начение харак- терных точек границ	Содержатся в Едином государственном реестре недвижимости			Определены в ходе выполнения комплексных кадастровых работ			Метод определения координат	Формулы, примененные для расчета средней квадратической погрешности определения координат характерных точек (Mt), м, с подставленными в такие формулы значениями и итоговые (вычисленные) значения Mt, м
	координаты, м		Радиус, м	координаты, м		Радиус, м		
	X	Y	R	X	Y	R		
1	2	3	4	5	6	7	8	9
—	—	—	—	—	—	—	—	—
—	—	—	—	—	—	—		

1	2	3	4	5	6	7	8	9
—	—	—	—	—	—	—	—	—
—	—	—	—	—	—	—		
—	—	—	—	—	—	—		
—	—	—	—	—	—	—		
—	—	—	—	—	—	—		
—	—	—	—	—	—	—		
2. Иные сведения об объекте недвижимости с кадастровым номером							67:25:0010416:464 :	
1.	—							
3. Пояснения к сведениям об объекте недвижимости с кадастровым номером							67:25:0010416:464 :	
1.	—							
1. Сведения о характерных точках контура здания								
с кадастровым номером 67:25:0010416:491 : вид объекта недвижимости (здание, сооружение, объект незавершенного строительства)								
Система координат МСК-67, зона 1 Зона № 1								
Обозначение характерных точек границ	Содержатся в Едином государственном реестре недвижимости			Определены в ходе выполнения комплексных кадастровых работ			Метод определения координат	Формулы, примененные для расчета средней квадратической погрешности определения координат характерных точек (Mt), м, с подставленными в такие формулы значениями и итоговые (вычисленные) значения Mt, м
	координаты, м		Радиус, м	координаты, м		Радиус, м		
	X	Y	R	X	Y	R		
1	2	3	4	5	6	7	8	9
—	—	—	—	—	—	—	—	—
—	—	—	—	—	—	—		
—	—	—	—	—	—	—		
—	—	—	—	—	—	—		
—	—	—	—	—	—	—		
—	—	—	—	—	—	—		
—	—	—	—	—	—	—		
—	—	—	—	—	—	—		
—	—	—	—	—	—	—		
—	—	—	—	—	—	—		
2. Иные сведения об объекте недвижимости с кадастровым номером							67:25:0010416:491 :	
1.	—							



3. Пояснения к сведениям об объекте недвижимости с кадастровым номером 67:25:0010416:491 :

1. —

1. Сведения о характерных точках контура здания  
вид объекта недвижимости (здание, сооружение, объект незавершенного строительства)  
с кадастровым номером 67:25:0010416:496 :

Система координат МСК-67, зона 1 Зона № 1

Обоз- начение харак- терных точек границ	Содержатся в Едином государственном реестре недвижимости			Определены в ходе выполнения комплексных кадастровых работ			Метод определения координат	Формулы, примененные для расчета средней квадратической погрешности определения координат характерных точек (Mt), м, с подставленными в такие формулы значениями и итоговые (вычисленные) значения Mt, м
	координаты, м		Радиус, м	координаты, м		Радиус, м		
	X	Y	R	X	Y	R		
1	2	3	4	5	6	7	8	9
—	—	—	—	—	—	—	—	—
—	—	—	—	—	—	—		
—	—	—	—	—	—	—		
—	—	—	—	—	—	—		
—	—	—	—	—	—	—		

2. Иные сведения об объекте недвижимости с кадастровым номером 67:25:0010416:496 :

1. —

3. Пояснения к сведениям об объекте недвижимости с кадастровым номером 67:25:0010416:496 :

1. —

1. Сведения о характерных точках контура здания  
вид объекта недвижимости (здание, сооружение, объект незавершенного строительства)  
с кадастровым номером 67:25:0010416:500 :

Система координат МСК-67, зона 1 Зона № 1

Обоз- начение харак- терных точек границ	Содержатся в Едином государственном реестре недвижимости			Определены в ходе выполнения комплексных кадастровых работ			Метод определения координат	Формулы, примененные для расчета средней квадратической погрешности определения координат характерных точек (Mt), м, с подставленными в такие формулы значениями и итоговые (вычисленные) значения Mt, м
	координаты, м		Радиус, м	координаты, м		Радиус, м		
	X	Y	R	X	Y	R		

1	2	3	4	5	6	7	8	9
—	—	—	—	—	—	—	—	—
—	—	—	—	—	—	—		
—	—	—	—	—	—	—		
—	—	—	—	—	—	—		
—	—	—	—	—	—	—		
—	—	—	—	—	—	—		
—	—	—	—	—	—	—		
—	—	—	—	—	—	—		
2. Иные сведения об объекте недвижимости с кадастровым номером							67:25:0010416:500	:
1.	—							
3. Пояснения к сведениям об объекте недвижимости с кадастровым номером							67:25:0010416:500	:
1.	—							
1. Сведения о характерных точках контура							здания	
с кадастровым номером							вид объекта недвижимости (здание, сооружение, объект незавершенного строительства)	
67:25:0010416:502							:	
Система координат							МСК-67, зона 1	
Обозначение характерных точек границ	Содержатся в Едином государственном реестре недвижимости			Определены в ходе выполнения комплексных кадастровых работ			Метод определения координат	Формулы, примененные для расчета средней квадратической погрешности определения координат характерных точек (Mt), м, с подставленными в такие формулы значениями и итоговые (вычисленные) значения Mt, м
	координаты, м		Радиус, м	координаты, м		Радиус, м		
	X	Y	R	X	Y	R		
1	2	3	4	5	6	7	8	9
—	—	—	—	—	—	—	—	—
—	—	—	—	—	—	—		
—	—	—	—	—	—	—		
—	—	—	—	—	—	—		
—	—	—	—	—	—	—		
—	—	—	—	—	—	—		
—	—	—	—	—	—	—		
—	—	—	—	—	—	—		
2. Иные сведения об объекте недвижимости с кадастровым номером							67:25:0010416:502	:
1.	—							

3. Пояснения к сведениям об объекте недвижимости с кадастровым номером 67:25:0010416:502 :									
1.		—							
1. Сведения о характерных точках контура здания вид объекта недвижимости (здание, сооружение, объект незавершенного строительства) с кадастровым номером 67:25:0010416:504 :									
Система координат МСК-67, зона 1				Зона № 1					
Обоз- начение харак- терных точек границ	Содержатся в Едином государственном реестре недвижимости			Определены в ходе выполнения комплексных кадастровых работ			Метод определения координат	Формулы, примененные для расчета средней квадратической погрешности определения координат характерных точек (Mt), м, с подставленными в такие формулы значениями и итоговые (вычисленные) значения Mt, м	
	координаты, м		Радиус, м	координаты, м		Радиус, м			
	X	Y	R	X	Y	R			
1	2	3	4	5	6	7	8	9	
—	—	—	—	—	—	—	—	—	
—	—	—	—	—	—	—			
—	—	—	—	—	—	—			
—	—	—	—	—	—	—			
—	—	—	—	—	—	—			
—	—	—	—	—	—	—			
—	—	—	—	—	—	—			
2. Иные сведения об объекте недвижимости с кадастровым номером 67:25:0010416:504 :									
1.		—							
3. Пояснения к сведениям об объекте недвижимости с кадастровым номером 67:25:0010416:504 :									
1.		—							

1. Сведения о характерных точках контура							здания	
с кадастровым номером							вид объекта недвижимости (здание, сооружение, объект незавершенного строительства)	
Система координат							Зона №	
Обоз- начение харак- терных точек границ	Содержатся в Едином государственном реестре недвижимости			Определены в ходе выполнения комплексных кадастровых работ			Метод определения координат	Формулы, примененные для расчета средней квадратической погрешности определения координат характерных точек (Mt), м, с подставленными в такие формулы значениями и итоговые (вычисленные) значения Mt, м
	координаты, м		Радиус, м	координаты, м		Радиус, м		
	X	Y	R	X	Y	R		
1	2	3	4	5	6	7	8	9
2. Иные сведения об объекте недвижимости с кадастровым номером 67:25:0010416:506 :								
1.	—							
3. Пояснения к сведениям об объекте недвижимости с кадастровым номером 67:25:0010416:506 :								
1.	—							
1. Сведения о характерных точках контура							здания	
с кадастровым номером 67:25:0010416:515							вид объекта недвижимости (здание, сооружение, объект незавершенного строительства)	
Система координат МСК-67, зона 1							Зона № 1	
Обоз- начение харак- терных точек границ	Содержатся в Едином государственном реестре недвижимости			Определены в ходе выполнения комплексных кадастровых работ			Метод определения координат	Формулы, примененные для расчета средней квадратической погрешности определения координат характерных точек (Mt), м, с подставленными в такие формулы значениями и итоговые (вычисленные) значения Mt, м
	координаты, м		Радиус, м	координаты, м		Радиус, м		
	X	Y	R	X	Y	R		
1	2	3	4	5	6	7	8	9
—	—	—	—	—	—	—	—	—
—	—	—	—	—	—	—		
—	—	—	—	—	—	—		
—	—	—	—	—	—	—		
—	—	—	—	—	—	—		
—	—	—	—	—	—	—		

1	2	3	4	5	6	7	8	9	
—	—	—	—	—	—	—	—	—	
—	—	—	—	—	—	—			
—	—	—	—	—	—	—			
2. Иные сведения об объекте недвижимости с кадастровым номером							67:25:0010416:515 :		
1.	—								
3. Пояснения к сведениям об объекте недвижимости с кадастровым номером							67:25:0010416:515 :		
1.	—								
1. Сведения о характерных точках контура здания									
с кадастровым номером 67:25:0010416:519 : вид объекта недвижимости (здание, сооружение, объект незавершенного строительства)									
Система координат МСК-67, зона 1							Зона № 1		
Обоз- начение харак- терных точек границ	Содержатся в Едином государственном реестре недвижимости			Определены в ходе выполнения комплексных кадастровых работ			Метод определения координат	Формулы, примененные для расчета средней квадратической погрешности определения координат характерных точек (Mt), м, с подставленными в такие формулы значениями и итоговые (вычисленные) значения Mt, м	
	координаты, м		Радиус, м	координаты, м		Радиус, м			
	X	Y	R	X	Y	R			
1	2	3	4	5	6	7	8	9	
—	—	—	—	—	—	—	—	—	
—	—	—	—	—	—	—			
—	—	—	—	—	—	—			
—	—	—	—	—	—	—			
—	—	—	—	—	—	—			
—	—	—	—	—	—	—			
—	—	—	—	—	—	—			
—	—	—	—	—	—	—			
2. Иные сведения об объекте недвижимости с кадастровым номером							67:25:0010416:519 :		
1.	—								
3. Пояснения к сведениям об объекте недвижимости с кадастровым номером							67:25:0010416:519 :		
1.	—								

1. Сведения о характерных точках контура							здания	
с кадастровым номером							вид объекта недвижимости (здание, сооружение, объект незавершенного строительства)	
67:25:0010416:526								
Система координат							МСК-67, зона 1	
Зона №							1	
Обоз- начение харак- терных точек границ	Содержатся в Едином государственном реестре недвижимости			Определены в ходе выполнения комплексных кадастровых работ			Метод определения координат	Формулы, примененные для расчета средней квадратической погрешности определения координат характерных точек (Mt), м, с подставленными в такие формулы значениями и итоговые (вычисленные) значения Mt, м
	координаты, м		Радиус, м	координаты, м		Радиус, м		
	X	Y	R	X	Y	R		
1	2	3	4	5	6	7	8	9
—	—	—	—	—	—	—	—	—
—	—	—	—	—	—	—		
—	—	—	—	—	—	—		
—	—	—	—	—	—	—		
—	—	—	—	—	—	—		
2. Иные сведения об объекте недвижимости с кадастровым номером							67:25:0010416:526	
1.							—	
3. Пояснения к сведениям об объекте недвижимости с кадастровым номером							67:25:0010416:526	
1.							—	
1. Сведения о характерных точках контура							здания	
с кадастровым номером							вид объекта недвижимости (здание, сооружение, объект незавершенного строительства)	
67:25:0010416:587								
Система координат							МСК-67, зона 1	
Зона №							1	
Обоз- начение харак- терных точек границ	Содержатся в Едином государственном реестре недвижимости			Определены в ходе выполнения комплексных кадастровых работ			Метод определения координат	Формулы, примененные для расчета средней квадратической погрешности определения координат характерных точек (Mt), м, с подставленными в такие формулы значениями и итоговые (вычисленные) значения Mt, м
	координаты, м		Радиус, м	координаты, м		Радиус, м		
	X	Y	R	X	Y	R		
1	2	3	4	5	6	7	8	9
—	—	—	—	—	—	—	—	—
—	—	—	—	—	—	—		

1	2	3	4	5	6	7	8	9
—	—	—	—	—	—	—	—	—
—	—	—	—	—	—	—		
—	—	—	—	—	—	—		
—	—	—	—	—	—	—		
—	—	—	—	—	—	—		
—	—	—	—	—	—	—		
—	—	—	—	—	—	—		
—	—	—	—	—	—	—		
—	—	—	—	—	—	—		
2. Иные сведения об объекте недвижимости с кадастровым номером							67:25:0010416:587 :	
1.	—							
3. Пояснения к сведениям об объекте недвижимости с кадастровым номером							67:25:0010416:587 :	
1.	—							
1. Сведения о характерных точках контура здания вид объекта недвижимости (здание, сооружение, объект незавершенного строительства) с кадастровым номером 67:25:0010416:607 :								
Система координат				МСК-67, зона 1			Зона № 1	
Обоз- начение харак- терных точек границ	Содержатся в Едином государственном реестре недвижимости			Определены в ходе выполнения комплексных кадастровых работ			Метод определения координат	Формулы, примененные для расчета средней квадратической погрешности определения координат характерных точек (Mt), м, с подставленными в такие формулы значениями и итоговые (вычисленные) значения Mt, м
	координаты, м		Радиус, м	координаты, м		Радиус, м		
	X	Y	R	X	Y	R		
1	2	3	4	5	6	7	8	9
—	—	—	—	—	—	—	—	—
—	—	—	—	—	—	—		
—	—	—	—	—	—	—		
—	—	—	—	—	—	—		
—	—	—	—	—	—	—		
2. Иные сведения об объекте недвижимости с кадастровым номером							67:25:0010416:607 :	
1.	—							
3. Пояснения к сведениям об объекте недвижимости с кадастровым номером							67:25:0010416:607 :	

1.	—									
1. Сведения о характерных точках контура _____ здания _____										
с кадастровым номером _____ 67:25:0010416:610 _____ : _____ вид объекта недвижимости (здание, сооружение, объект незавершенного строительства)										
Система координат _____ МСК-67, зона 1 _____ Зона № _____ 1 _____										
Обоз- начение харак- терных точек границ	Содержатся в Едином государственном реестре недвижимости			Определены в ходе выполнения комплексных кадастровых работ			Метод определения координат	Формулы, примененные для расчета средней квадратической погрешности определения координат характерных точек (Mt), м, с подставленными в такие формулы значениями и итоговые (вычисленные) значения Mt, м		
	координаты, м		Радиус, м	координаты, м		Радиус, м				
	X	Y	R	X	Y	R				
1	2	3	4	5	6	7	8	9		
—	—	—	—	—	—	—	—	—		
—	—	—	—	—	—	—				
—	—	—	—	—	—	—				
—	—	—	—	—	—	—				
—	—	—	—	—	—	—				
—	—	—	—	—	—	—				
—	—	—	—	—	—	—				
—	—	—	—	—	—	—				
—	—	—	—	—	—	—				
—	—	—	—	—	—	—				
—	—	—	—	—	—	—				
—	—	—	—	—	—	—				
—	—	—	—	—	—	—				
—	—	—	—	—	—	—				
—	—	—	—	—	—	—				
2. Иные сведения об объекте недвижимости с кадастровым номером _____ 67:25:0010416:610 _____ :										
1.	—									
3. Пояснения к сведениям об объекте недвижимости с кадастровым номером _____ 67:25:0010416:610 _____ :										
1.	—									



1. Сведения о характерных точках контура							здания	
с кадастровым номером							вид объекта недвижимости (здание, сооружение, объект незавершенного строительства)	
67:25:0010416:615							:	
Система координат							МСК-67, зона 1	
Зона №							1	
Обоз- начение харак- терных точек границ	Содержатся в Едином государственном реестре недвижимости			Определены в ходе выполнения комплексных кадастровых работ			Метод определения координат	Формулы, примененные для расчета средней квадратической погрешности определения координат характерных точек (Mt), м, с подставленными в такие формулы значениями и итоговые (вычисленные) значения Mt, м
	координаты, м		Радиус, м	координаты, м		Радиус, м		
	X	Y	R	X	Y	R		
1	2	3	4	5	6	7	8	9
—	—	—	—	—	—	—	—	—
—	—	—	—	—	—	—		
—	—	—	—	—	—	—		
—	—	—	—	—	—	—		
—	—	—	—	—	—	—		
—	—	—	—	—	—	—		
—	—	—	—	—	—	—		
2. Иные сведения об объекте недвижимости с кадастровым номером							67:25:0010416:615	
1.							—	
3. Пояснения к сведениям об объекте недвижимости с кадастровым номером							67:25:0010416:615	
1.							—	
1. Сведения о характерных точках контура							здания	
с кадастровым номером							вид объекта недвижимости (здание, сооружение, объект незавершенного строительства)	
67:25:0010416:620							:	
Система координат							МСК-67, зона 1	
Зона №							1	
Обоз- начение харак- терных точек границ	Содержатся в Едином государственном реестре недвижимости			Определены в ходе выполнения комплексных кадастровых работ			Метод определения координат	Формулы, примененные для расчета средней квадратической погрешности определения координат характерных точек (Mt), м, с подставленными в такие формулы значениями и итоговые (вычисленные) значения Mt, м
	координаты, м		Радиус, м	координаты, м		Радиус, м		
	X	Y	R	X	Y	R		
1	2	3	4	5	6	7	8	9

1	2	3	4	5	6	7	8	9
—	—	—	—	—	—	—	—	—
—	—	—	—	—	—	—		
—	—	—	—	—	—	—		
—	—	—	—	—	—	—		
—	—	—	—	—	—	—		
—	—	—	—	—	—	—		
—	—	—	—	—	—	—		
—	—	—	—	—	—	—		
—	—	—	—	—	—	—		
2. Иные сведения об объекте недвижимости с кадастровым номером							67:25:0010416:620 :	
1.	—							
3. Пояснения к сведениям об объекте недвижимости с кадастровым номером							67:25:0010416:620 :	
1.	—							
1. Сведения о характерных точках контура здания вид объекта недвижимости (здание, сооружение, объект незавершенного строительства) с кадастровым номером :								
Система координат							Зона №	
Обоз- начение харак- терных точек границ	Содержатся в Едином государственном реестре недвижимости			Определены в ходе выполнения комплексных кадастровых работ			Метод определения координат	Формулы, примененные для расчета средней квадратической погрешности определения координат характерных точек (Mt), м, с подставленными в такие формулы значениями и итоговые (вычисленные) значения Mt, м
	координаты, м		Радиус, м	координаты, м		Радиус, м		
	X	Y	R	X	Y	R		
1	2	3	4	5	6	7	8	9
2. Иные сведения об объекте недвижимости с кадастровым номером							67:25:0010416:623 :	
1.	—							
3. Пояснения к сведениям об объекте недвижимости с кадастровым номером							67:25:0010416:623 :	
1.	—							

1. Сведения о характерных точках контура							здания	
с кадастровым номером							вид объекта недвижимости (здание, сооружение, объект незавершенного строительства)	
67:25:0010416:628							:	
Система координат				МСК-67, зона 1			Зона № 1	
Обоз- начение харак- терных точек границ	Содержатся в Едином государственном реестре недвижимости			Определены в ходе выполнения комплексных кадастровых работ			Метод определения координат	Формулы, примененные для расчета средней квадратической погрешности определения координат характерных точек (Mt), м, с подставленными в такие формулы значениями и итоговые (вычисленные) значения Mt, м
	координаты, м		Радиус, м	координаты, м		Радиус, м		
	X	Y	R	X	Y	R		
1	2	3	4	5	6	7	8	9
—	—	—	—	—	—	—	—	—
—	—	—	—	—	—	—		
—	—	—	—	—	—	—		
—	—	—	—	—	—	—		
—	—	—	—	—	—	—		
—	—	—	—	—	—	—		
—	—	—	—	—	—	—		
—	—	—	—	—	—	—		
—	—	—	—	—	—	—		
2. Иные сведения об объекте недвижимости с кадастровым номером							67:25:0010416:628	
1.							—	
3. Пояснения к сведениям об объекте недвижимости с кадастровым номером							67:25:0010416:628	
1.							—	

1. Сведения о характерных точках контура							сооружения	
с кадастровым номером							вид объекта недвижимости (здание, сооружение, объект незавершенного строительства)	
67:25:0010416:740								
Система координат							МСК-67, зона 1	
Зона №							1	
Обоз- начение харак- терных точек границ	Содержатся в Едином государственном реестре недвижимости			Определены в ходе выполнения комплексных кадастровых работ			Метод определения координат	Формулы, примененные для расчета средней квадратической погрешности определения координат характерных точек (Mt), м, с подставленными в такие формулы значениями и итоговые (вычисленные) значения Mt, м
	координаты, м		Радиус, м	координаты, м		Радиус, м		
	X	Y	R	X	Y	R		
1	2	3	4	5	6	7	8	9
—	—	—	—	—	—	—	—	—
—	—	—	—	—	—	—		
—	—	—	—	—	—	—		
—	—	—	—	—	—	—		
—	—	—	—	—	—	—		
2. Иные сведения об объекте недвижимости с кадастровым номером							67:25:0010416:740	
1.							—	
3. Пояснения к сведениям об объекте недвижимости с кадастровым номером							67:25:0010416:740	
1.							—	
1. Сведения о характерных точках контура							здания	
с кадастровым номером							вид объекта недвижимости (здание, сооружение, объект незавершенного строительства)	
67:25:0010416:745								
Система координат							МСК-67, зона 1	
Зона №							1	
Обоз- начение харак- терных точек границ	Содержатся в Едином государственном реестре недвижимости			Определены в ходе выполнения комплексных кадастровых работ			Метод определения координат	Формулы, примененные для расчета средней квадратической погрешности определения координат характерных точек (Mt), м, с подставленными в такие формулы значениями и итоговые (вычисленные) значения Mt, м
	координаты, м		Радиус, м	координаты, м		Радиус, м		
	X	Y	R	X	Y	R		
1	2	3	4	5	6	7	8	9
—	—	—	—	—	—	—	—	—
—	—	—	—	—	—	—		

1	2	3	4	5	6	7	8	9
—	—	—	—	—	—	—	—	—
—	—	—	—	—	—	—		
—	—	—	—	—	—	—		
—	—	—	—	—	—	—		
—	—	—	—	—	—	—		
—	—	—	—	—	—	—		
—	—	—	—	—	—	—		
—	—	—	—	—	—	—		
—	—	—	—	—	—	—		
2. Иные сведения об объекте недвижимости с кадастровым номером							67:25:0010416:745 :	
1.	—							
3. Пояснения к сведениям об объекте недвижимости с кадастровым номером							67:25:0010416:745 :	
1.	—							
1. Сведения о характерных точках контура здания вид объекта недвижимости (здание, сооружение, объект незавершенного строительства) с кадастровым номером 67:25:0010416:746 :								
Система координат				МСК-67, зона 1			Зона № 1	
Обоз- начение харак- терных точек границ	Содержатся в Едином государственном реестре недвижимости			Определены в ходе выполнения комплексных кадастровых работ			Метод определения координат	Формулы, примененные для расчета средней квадратической погрешности определения координат характерных точек (Mt), м, с подставленными в такие формулы значениями и итоговые (вычисленные) значения Mt, м
	координаты, м		Радиус, м	координаты, м		Радиус, м		
	X	Y	R	X	Y	R		
1	2	3	4	5	6	7	8	9
—	—	—	—	—	—	—	—	—
—	—	—	—	—	—	—		
—	—	—	—	—	—	—		
—	—	—	—	—	—	—		
—	—	—	—	—	—	—		
—	—	—	—	—	—	—		
—	—	—	—	—	—	—		
2. Иные сведения об объекте недвижимости с кадастровым номером							67:25:0010416:746 :	

1.	—									
3. Пояснения к сведениям об объекте недвижимости с кадастровым номером 67:25:0010416:746 :										
1.	—									
1. Сведения о характерных точках контура здания										
вид объекта недвижимости (здание, сооружение, объект незавершенного строительства)										
с кадастровым номером 67:25:0010416:747 :										
Система координат МСК-67, зона 1 Зона № 1										
Обоз- начение харак- терных точек границ	Содержатся в Едином государственном реестре недвижимости			Определены в ходе выполнения комплексных кадастровых работ			Метод определения координат	Формулы, примененные для расчета средней квадратической погрешности определения координат характерных точек (Mt), м, с подставленными в такие формулы значениями и итоговые (вычисленные) значения Mt, м		
	координаты, м		Радиус, м	координаты, м		Радиус, м				
	X	Y	R	X	Y	R				
1	2	3	4	5	6	7	8	9		
—	—	—	—	—	—	—	—	—		
—	—	—	—	—	—	—				
—	—	—	—	—	—	—				
—	—	—	—	—	—	—				
—	—	—	—	—	—	—				
2. Иные сведения об объекте недвижимости с кадастровым номером 67:25:0010416:747 :										
1.	—									
3. Пояснения к сведениям об объекте недвижимости с кадастровым номером 67:25:0010416:747 :										
1.	—									

1. Сведения о характерных точках контура							здания	
с кадастровым номером							вид объекта недвижимости (здание, сооружение, объект незавершенного строительства)	
Система координат							Зона №	
Обоз- начение харак- терных точек границ	Содержатся в Едином государственном реестре недвижимости			Определены в ходе выполнения комплексных кадастровых работ			Метод определения координат	Формулы, примененные для расчета средней квадратической погрешности определения координат характерных точек (Mt), м, с подставленными в такие формулы значениями и итоговые (вычисленные) значения Mt, м
	координаты, м		Радиус, м	координаты, м		Радиус, м		
	X	Y	R	X	Y	R		
1	2	3	4	5	6	7	8	9
2. Иные сведения об объекте недвижимости с кадастровым номером							67:25:0010416:749	
1.	—							
3. Пояснения к сведениям об объекте недвижимости с кадастровым номером							67:25:0010416:749	
1.	—							
1. Сведения о характерных точках контура							здания	
с кадастровым номером							вид объекта недвижимости (здание, сооружение, объект незавершенного строительства)	
Система координат							Зона №	
МСК-67, зона 1							1	
Обоз- начение харак- терных точек границ	Содержатся в Едином государственном реестре недвижимости			Определены в ходе выполнения комплексных кадастровых работ			Метод определения координат	Формулы, примененные для расчета средней квадратической погрешности определения координат характерных точек (Mt), м, с подставленными в такие формулы значениями и итоговые (вычисленные) значения Mt, м
	координаты, м		Радиус, м	координаты, м		Радиус, м		
	X	Y	R	X	Y	R		
1	2	3	4	5	6	7	8	9
—	—	—	—	—	—	—	—	—
—	—	—	—	—	—	—		
—	—	—	—	—	—	—		
—	—	—	—	—	—	—		
—	—	—	—	—	—	—		
—	—	—	—	—	—	—		

1	2	3	4	5	6	7	8	9
—	—	—	—	—	—	—	—	—
2. Иные сведения об объекте недвижимости с кадастровым номером							67:25:0010416:753	:
1.	—							
3. Пояснения к сведениям об объекте недвижимости с кадастровым номером							67:25:0010416:753	:
1.	—							
1. Сведения о характерных точках контура здания								
вид объекта недвижимости (здание, сооружение, объект незавершенного строительства)								
с кадастровым номером 67:25:0010416:754 :								
Система координат МСК-67, зона 1							Зона № 1	
Обоз- начение харак- терных точек границ	Содержатся в Едином государственном реестре недвижимости			Определены в ходе выполнения комплексных кадастровых работ			Метод определения координат	Формулы, примененные для расчета средней квадратической погрешности определения координат характерных точек (Mt), м, с подставленными в такие формулы значениями и итоговые (вычисленные) значения Mt, м
	координаты, м		Радиус, м	координаты, м		Радиус, м		
	X	Y	R	X	Y	R		
1	2	3	4	5	6	7	8	9
—	—	—	—	—	—	—	—	—
—	—	—	—	—	—	—		
—	—	—	—	—	—	—		
—	—	—	—	—	—	—		
—	—	—	—	—	—	—		
—	—	—	—	—	—	—		
—	—	—	—	—	—	—		
—	—	—	—	—	—	—		
—	—	—	—	—	—	—		
—	—	—	—	—	—	—		
2. Иные сведения об объекте недвижимости с кадастровым номером							67:25:0010416:754	:
1.	—							
3. Пояснения к сведениям об объекте недвижимости с кадастровым номером							67:25:0010416:754	:
1.	—							



1. Сведения о характерных точках контура

здания

вид объекта недвижимости (здание, сооружение, объект незавершенного строительства)

с кадастровым номером

Система координат

Зона №

Обоз- начение харак- терных точек границ	Содержатся в Едином государственном реестре недвижимости		Определены в ходе выполнения комплексных кадастровых работ		Метод определения координат	Формулы, примененные для расчета средней квадратической погрешности определения координат характерных точек (Mt), м, с подставленными в такие формулы значениями и итоговые (вычисленные) значения Mt, м		
	координаты, м		Радиус, м	координаты, м			Радиус, м	
	X	Y	R	X			Y	R
1	2	3	4	5	6	7	8	9

2. Иные сведения об объекте недвижимости с кадастровым номером

67:25:0010416:758

1.

3. Пояснения к сведениям об объекте недвижимости с кадастровым номером

67:25:0010416:758

1.

1. Сведения о характерных точках контура

здания

вид объекта недвижимости (здание, сооружение, объект незавершенного строительства)

с кадастровым номером

Система координат

Зона №

Обоз- начение харак- терных точек границ	Содержатся в Едином государственном реестре недвижимости		Определены в ходе выполнения комплексных кадастровых работ		Метод определения координат	Формулы, примененные для расчета средней квадратической погрешности определения координат характерных точек (Mt), м, с подставленными в такие формулы значениями и итоговые (вычисленные) значения Mt, м		
	координаты, м		Радиус, м	координаты, м			Радиус, м	
	X	Y	R	X			Y	R
1	2	3	4	5	6	7	8	9

2. Иные сведения об объекте недвижимости с кадастровым номером

67:25:0010416:765

1.

3. Пояснения к сведениям об объекте недвижимости с кадастровым номером

67:25:0010416:765

1.

1. Сведения о характерных точках контура							здания	
с кадастровым номером							вид объекта недвижимости (здание, сооружение, объект незавершенного строительства)	
67:25:0010416:769							:	
Система координат							МСК-67, зона 1	
Зона №							1	
Обоз- начение харак- терных точек границ	Содержатся в Едином государственном реестре недвижимости			Определены в ходе выполнения комплексных кадастровых работ			Метод определения координат	Формулы, примененные для расчета средней квадратической погрешности определения координат характерных точек (Mt), м, с подставленными в такие формулы значениями и итоговые (вычисленные) значения Mt, м
	координаты, м		Радиус, м	координаты, м		Радиус, м		
	X	Y	R	X	Y	R		
1	2	3	4	5	6	7	8	9
—	—	—	—	—	—	—	—	—
—	—	—	—	—	—	—		
—	—	—	—	—	—	—		
—	—	—	—	—	—	—		
—	—	—	—	—	—	—		
—	—	—	—	—	—	—		
—	—	—	—	—	—	—		
—	—	—	—	—	—	—		
2. Иные сведения об объекте недвижимости с кадастровым номером							67:25:0010416:769	
1.							—	
3. Пояснения к сведениям об объекте недвижимости с кадастровым номером							67:25:0010416:769	
1.							—	
1. Сведения о характерных точках контура							здания	
с кадастровым номером							вид объекта недвижимости (здание, сооружение, объект незавершенного строительства)	
67:25:0010416:770							:	
Система координат							МСК-67, зона 1	
Зона №							1	
Обоз- начение харак- терных точек границ	Содержатся в Едином государственном реестре недвижимости			Определены в ходе выполнения комплексных кадастровых работ			Метод определения координат	Формулы, примененные для расчета средней квадратической погрешности определения координат характерных точек (Mt), м, с подставленными в такие формулы значениями и итоговые (вычисленные) значения Mt, м
	координаты, м		Радиус, м	координаты, м		Радиус, м		
	X	Y	R	X	Y	R		

1	2	3	4	5	6	7	8	9
—	—	—	—	—	—	—	—	—
—	—	—	—	—	—	—		
—	—	—	—	—	—	—		
—	—	—	—	—	—	—		
—	—	—	—	—	—	—		
—	—	—	—	—	—	—		
—	—	—	—	—	—	—		
—	—	—	—	—	—	—		
—	—	—	—	—	—	—		
—	—	—	—	—	—	—		
2. Иные сведения об объекте недвижимости с кадастровым номером 67:25:0010416:770 :								
1.	—							
3. Пояснения к сведениям об объекте недвижимости с кадастровым номером 67:25:0010416:770 :								
1.	—							
1. Сведения о характерных точках контура здания								
вид объекта недвижимости (здание, сооружение, объект незавершенного строительства)								
с кадастровым номером 67:25:0010416:771 :								
Система координат МСК-67, зона 1 Зона № 1								
Обозначение характерных точек границ	Содержатся в Едином государственном реестре недвижимости			Определены в ходе выполнения комплексных кадастровых работ			Метод определения координат	Формулы, примененные для расчета средней квадратической погрешности определения координат характерных точек (Mt), м, с подставленными в такие формулы значениями и итоговые (вычисленные) значения Mt, м
	координаты, м		Радиус, м	координаты, м		Радиус, м		
	X	Y	R	X	Y	R		
1	2	3	4	5	6	7	8	9
—	—	—	—	—	—	—	—	—
—	—	—	—	—	—	—		
—	—	—	—	—	—	—		
—	—	—	—	—	—	—		
—	—	—	—	—	—	—		
—	—	—	—	—	—	—		

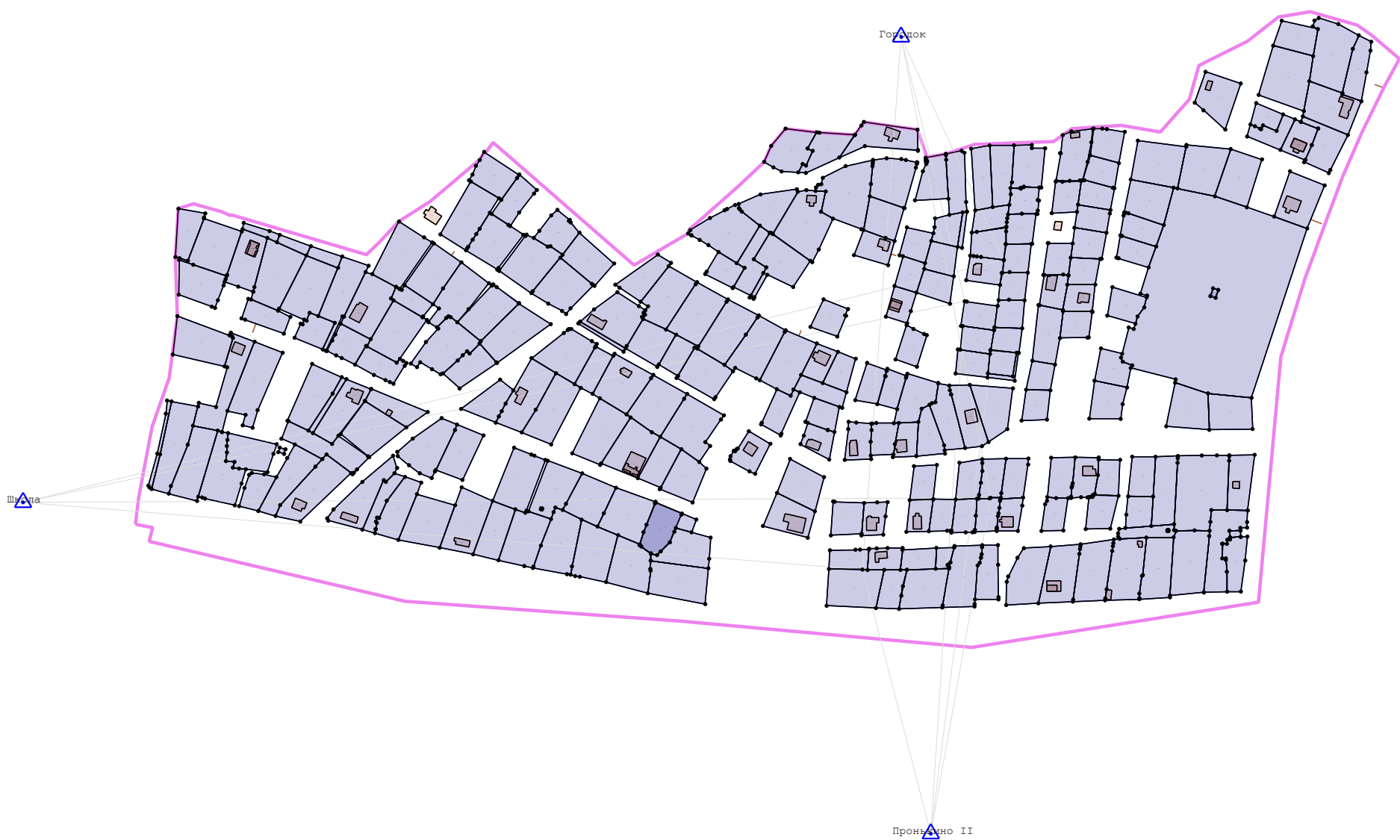
1	2	3	4	5	6	7	8	9
—	—	—	—	—	—	—	—	—
—	—	—	—	—	—	—		
—	—	—	—	—	—	—		
—	—	—	—	—	—	—		
—	—	—	—	—	—	—		
2. Иные сведения об объекте недвижимости с кадастровым номером							67:25:0010416:771 :	
1.	—							
3. Пояснения к сведениям об объекте недвижимости с кадастровым номером							67:25:0010416:771 :	
1.	—							
1. Сведения о характерных точках контура здания с кадастровым номером 67:25:0010416:778 : с кадастровым номером 67:25:0010416:778 : Система координат МСК-67, зона 1 Зона № 1								
Обоз- начение харак- терных точек границ	Содержатся в Едином государственном реестре недвижимости			Определены в ходе выполнения комплексных кадастровых работ			Метод определения координат	Формулы, примененные для расчета средней квадратической погрешности определения координат характерных точек (Mt), м, с подставленными в такие формулы значениями и итоговые (вычисленные) значения Mt, м
	координаты, м		Радиус, м	координаты, м		Радиус, м		
	X	Y	R	X	Y	R		
1	2	3	4	5	6	7	8	9
—	—	—	—	—	—	—	—	—
—	—	—	—	—	—	—		
—	—	—	—	—	—	—		
—	—	—	—	—	—	—		
—	—	—	—	—	—	—		
2. Иные сведения об объекте недвижимости с кадастровым номером							67:25:0010416:778 :	
1.	—							
3. Пояснения к сведениям об объекте недвижимости с кадастровым номером							67:25:0010416:778 :	
1.	—							

<b>1. Сведения о характерных точках контура</b>				здания				
с кадастровым номером				вид объекта недвижимости (здание, сооружение, объект незавершенного строительства)				
67:25:0010416:781				:				
Система координат				МСК-67, зона 1		Зона № 1		
Обоз- начение харак- терных точек границ	Содержатся в Едином государственном реестре недвижимости			Определены в ходе выполнения комплексных кадастровых работ			Метод определения координат	Формулы, примененные для расчета средней квадратической погрешности определения координат характерных точек (Mt), м, с подставленными в такие формулы значениями и итоговые (вычисленные) значения Mt, м
	координаты, м		Радиус, м	координаты, м		Радиус, м		
	X	Y	R	X	Y	R		
1	2	3	4	5	6	7	8	9
—	—	—	—	—	—	—	—	—
—	—	—	—	—	—	—		
—	—	—	—	—	—	—		
—	—	—	—	—	—	—		
—	—	—	—	—	—	—		
<b>2. Иные сведения об объекте недвижимости с кадастровым номером</b>				67:25:0010416:781				:
1.	—							
<b>3. Пояснения к сведениям об объекте недвижимости с кадастровым номером</b>				67:25:0010416:781				:
1.	—							









Условные обозначения:

- |   |   |   |   |
|---|---|---|---|
| — | - Существующая часть границы, имеющиеся в ГКН сведения о которой достаточны для определения ее местоположения | — | - Вновь образованная часть границы, сведения о которой достаточны для определения ее местоположения       |
| △ | - Пункт государственной геодезической сети  | — | - Граница кадастрового квартала   |
| □ | - Кадастровый номер земельного участка  | ● | - Характерная точка границы, сведения о которой позволяют однозначно определить ее положение на местности |



Масштаб 1:5 000

- Условные обозначения:**

  -  - Существующая часть границы, имеющиеся в ГКН сведения о которой достаточны для определения ее местоположения
  -  - Пункт государственной геодезической сети
  -  - Вновь образованная часть границы, сведения о которой достаточны для определения ее местоположения
  -  - Граница кадастрового квартала
  -  - Характерная точка границы, сведения о которой позволяют однозначно определить ее положение на местности
  -  - Кадастровый номер земельного участка